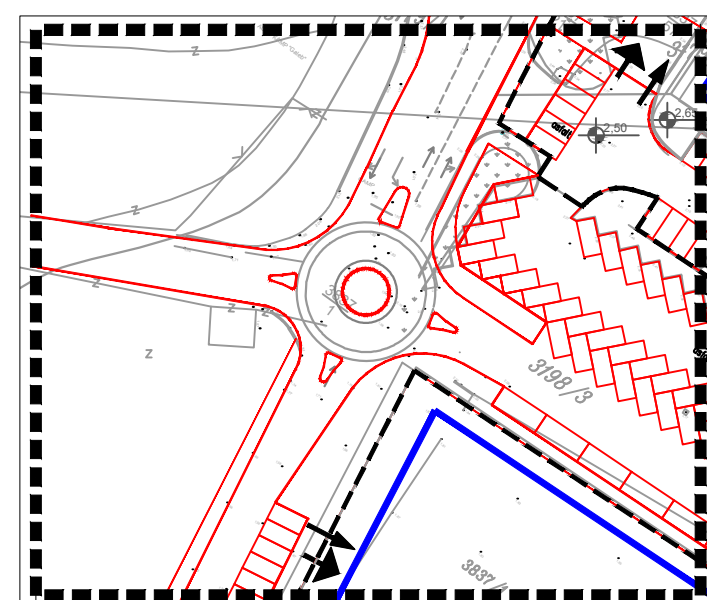
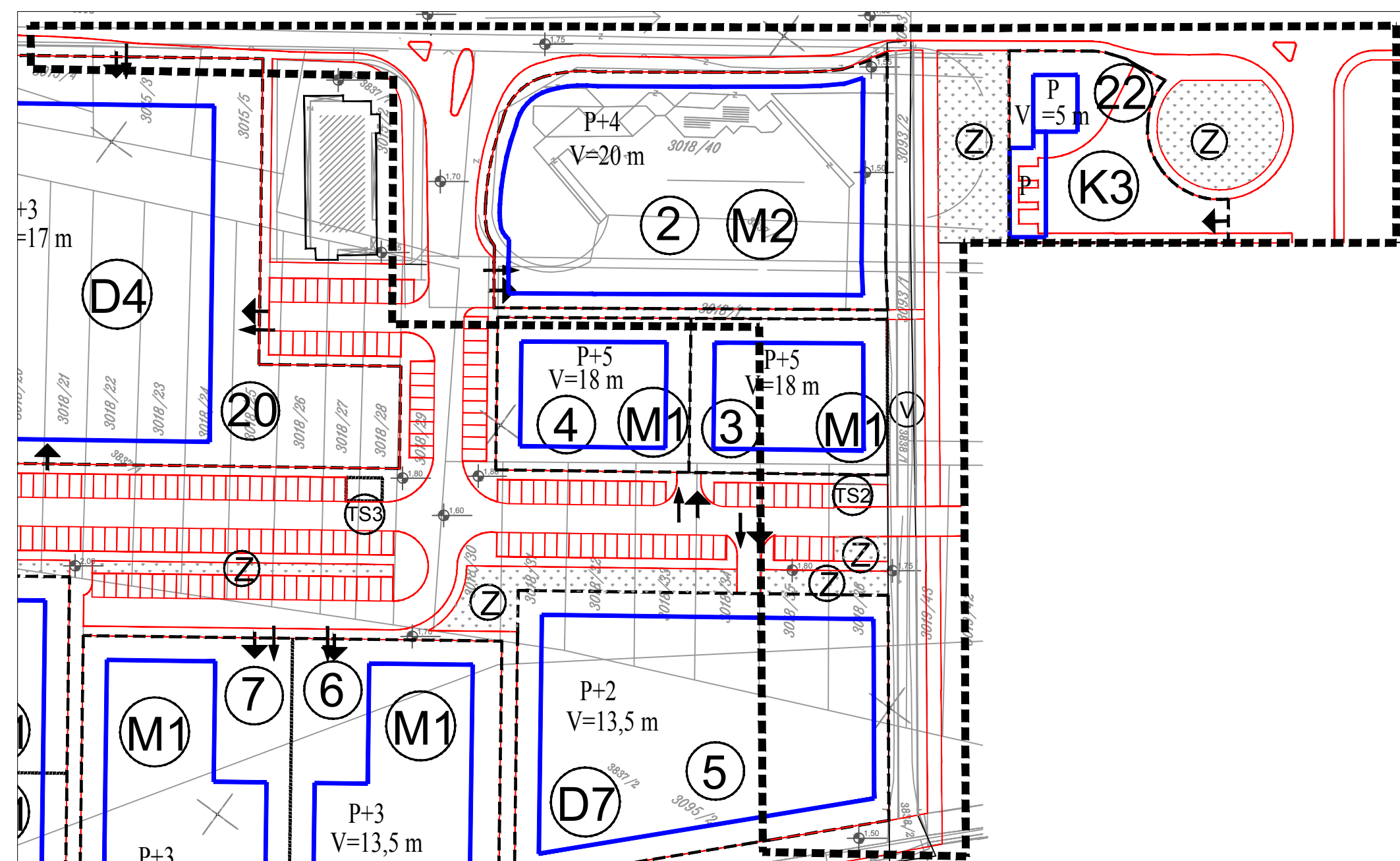


# IZMJENE I DOPUNE URBANISTIČKOG PLANA UREĐENJA RIBNJAK, OMIŠ

4.0 NAČIN I UVJETI GRADNJE  
MJERILO 1:1000



## LEGENDA

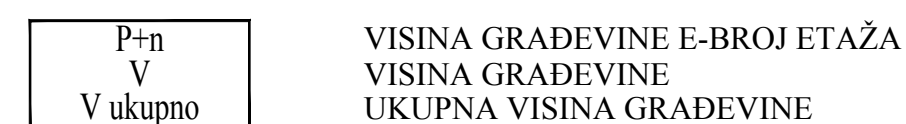
### GRANICE



### UVJETI GRADNJE



- M1 MJEŠOVITA NAMJENA-PRETEŽITO STAMBENA
- M2 MJEŠOVITA NAMJENA-PRETEŽITO POSLOVNA
- D4 JAVNA I DRUŠTVENA NAMJENA-ŠKOLA
- D7 JAVNA I DRUŠTVENA NAMJENA-VJERSKA
- K2 POSLOVNA NAMJENA-PRETEŽITO TRGOVAČKA
- R1 SPORTSKO REKREACIJSKA NAMJENA-SPORT
- Z JAVNE ZELENE POVRŠINE
- IS POVRŠINE INFRASTRUKTURNIH SUSTAVA
- V JAVNO VODNO DOBRO - POTOK VRILU



Županija:	SPLITSKO DALMATINSKA
Grad:	OMIŠ
Naziv prostornog plana:	UPU RIBNJAK - Izmjene i dopune
Naziv kartografskog prikaza:	NAČIN I UVJETI GRADNJE
Broj kartografskog prikaza:	4.0
Mjerilo kartografskog prikaza:	1:1000
Program mjera za unapređenje stanja u prostoru (službeno glasilo): "Službeni glasnik Grada Omiša", broj 9/15.	Odluka predstavničkog tijela o donošenju plana (službeno glasilo): "Službeni glasnik Grada Omiša", broj 15/15.
Javna rasprava (datum objave): 18. rujna 2015. "Slobodna Dalmacija", mrežne stranice Grada Omiša, Splitsko-dalmatinske županije i Ministarstva graditeljstva i prostornog uređenja	Javni uvid održan: od: 28. rujna 2015. do: 06. listopada 2015.
Pečat tijela odgovornog za provođenje javne rasprave:	Odgovorna osoba za provođenje javne rasprave: NENO MIMICA, dipl.ing.grad.
Suglasnost na plan prema članku 108. Zakona o prostornom uređenju ("Narodne novine" br.153/13), broj suglasnosti klasa: 350-02/15-13/69 urbroj: 531-05-15-02	datum: 08. prosinca 2015.
Pravna osoba/tijelo koje je izradilo plan:	URBOS doo SPLIT Biro za prostorno planiranje, urbanizam i zaštitu okoliša
Pečat pravne osobe/tijela koje je izradilo plan:	Odgovorna osoba: GORDANA RADMAN, dipl. ing. arh.
Koordinator plana:	GORDANA RADMAN, dipl. ing. arh.
Stručni tim u izradi plana:	5. JELENA BOROTA, mag. ing. arh. 6. IVANA BUBIĆ, spec. univ. oec. 7. MISLAV MADIRACA, stud. oec. 8. ANA PASTUOVIĆ, mag. ing. aedif.
Pečat predstavničkog tijela:	Predsjednik predstavničkog tijela: (ime, prezime i potpis)
Istovjetnost ovog prostornog plana s izvornikom ovjerava:	Pečat nadležnog tijela: (ime, prezime i potpis)