














IZMJENE I DOPUNE
PROVEDBENOG URBANISTIČKOG PLANA
RIBNJAK, OMIŠ

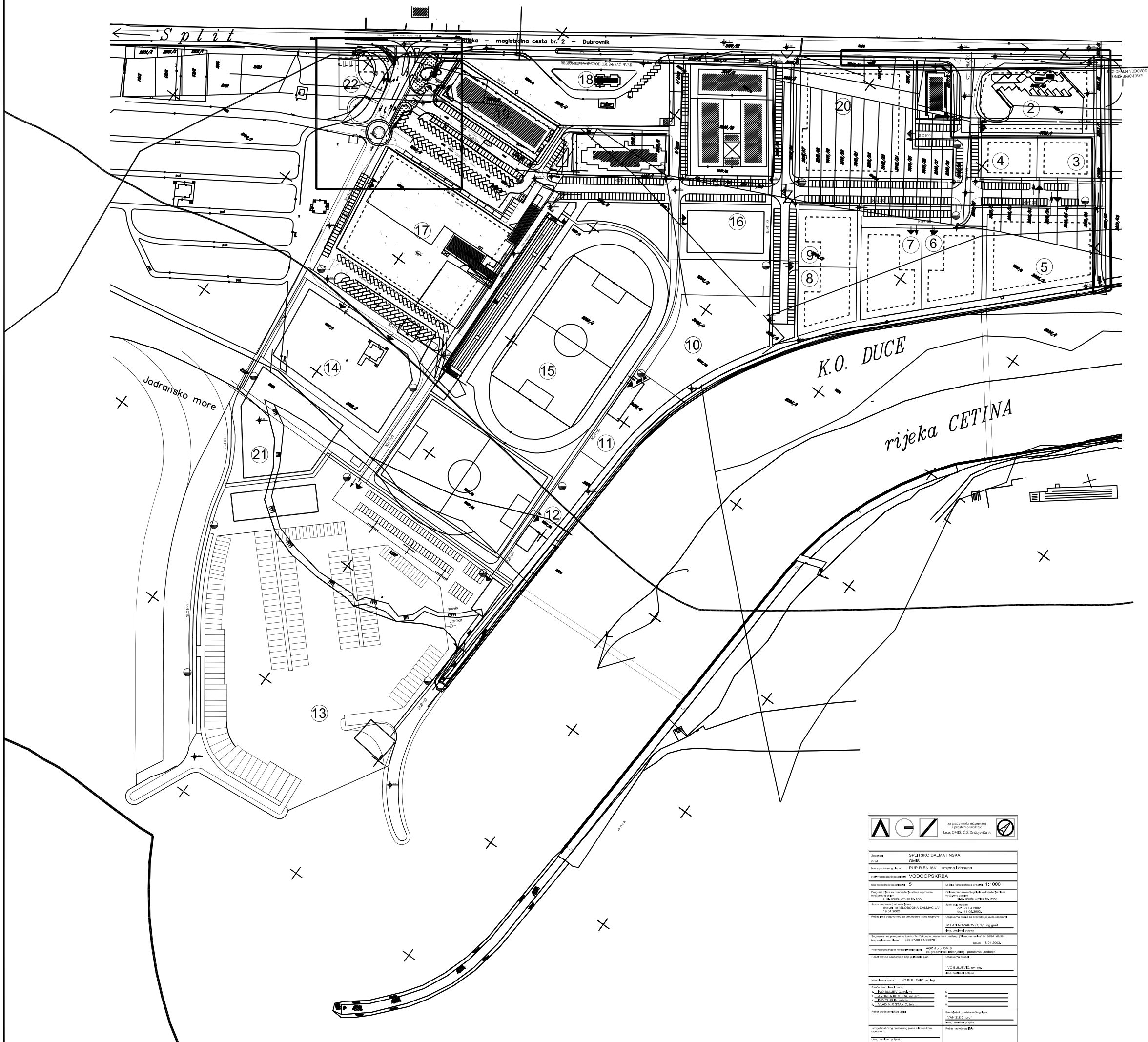
2.c VODOOPSKRBA
MJERILO 1:1000

GRANICE:

-  GRANICA OBUHVATA
-  CRTA 70 m OD MORSKE OBALE
-  CRTA 100 m OD MORSKE OBALE
-  CRTA 300 m U MORU (granica ZOP-a)
-  GRANICA GRAĐEVNE ČESTICE
-  OZNAKA GRAĐEVNE ČESTICE
-  GRANICA GRADIVOG DIJELA ČESTICE

VODOOPSKRBA:

-  GLAVNI CJEVOVOD
-  POSTOJEĆI CJEVOVOD
-  PLANIRANI CJEVOVOD
-  NADZEMNI PROTUPOŽARNI HIDRANT
-  PRIKLJUČAK NA JAVNO-PROMETNU POVRŠINU
-  PRIKLJUČAK NA KOMUNALNU INFRASTRUKTURU



Izvršitelj: SPLITSKO DALMATINSKA OMIŠ Način postupka: PUP RIBNJAK - Izmjene i dopune Način kartografskog prikaza: VODOOPSKRBA Broj kartografskog prikaza: 5 Mjerilo: 1:1000 Program: Izmjene i dopune u prostoru Izvršitelj: PUP RIBNJAK - Izmjene i dopune Datum: 27.04.2008. Odlučeno: 11.08.2008. Podatci: Odlučeno: 11.08.2008. Datum: 01. prosinca 2008.		Odlučeno: 11.08.2008. Datum: 01. prosinca 2008.
Izvršitelj: SPLITSKO DALMATINSKA OMIŠ Način postupka: PUP RIBNJAK - Izmjene i dopune Način kartografskog prikaza: VODOOPSKRBA Broj kartografskog prikaza: 5 Mjerilo: 1:1000 Program: Izmjene i dopune u prostoru Izvršitelj: PUP RIBNJAK - Izmjene i dopune Datum: 27.04.2008. Odlučeno: 11.08.2008. Podatci: Odlučeno: 11.08.2008. Datum: 01. prosinca 2008.	Odlučeno: 11.08.2008. Datum: 01. prosinca 2008.	



Zupanija: SPLITSKO DALMATINSKA Grad: OMIŠ Način postupka: PUP RIBNJAK - Izmjene i dopune Način kartografskog prikaza: VODOOPSKRBA Broj kartografskog prikaza: 5 Mjerilo: 1:1000 Program: Izmjene i dopune u prostoru Izvršitelj: PUP RIBNJAK - Izmjene i dopune Datum: 27.04.2008. Odlučeno: 11.08.2008. Podatci: Odlučeno: 11.08.2008. Datum: 01. prosinca 2008.	Odlučeno: 11.08.2008. Datum: 01. prosinca 2008.
Izvršitelj: SPLITSKO DALMATINSKA OMIŠ Način postupka: PUP RIBNJAK - Izmjene i dopune Način kartografskog prikaza: VODOOPSKRBA Broj kartografskog prikaza: 5 Mjerilo: 1:1000 Program: Izmjene i dopune u prostoru Izvršitelj: PUP RIBNJAK - Izmjene i dopune Datum: 27.04.2008. Odlučeno: 11.08.2008. Podatci: Odlučeno: 11.08.2008. Datum: 01. prosinca 2008.	Odlučeno: 11.08.2008. Datum: 01. prosinca 2008.