








IZMJENE I DOPUNE  
PROVEDBENOG URBANISTIČKOG PLANA  
RIBNJAK, OMIŠ

4.0 NAČIN I UVJETI GRADNJE  
MJERILO 1:1000








GRANICE:

-  GRANICA OBUHVATA
-  CRTA 70 m OD MORSKE OBALE
-  CRTA 100 m OD MORSKE OBALE
-  CRTA 300 m U MORU (granica ZOP-a)

UVJETI GRADNJE:

-  GRANICA GRADEVNE ČESTICE
-  OZNAKA GRADEVNE ČESTICE
-  PLANIRANA NAMJENA GRADEVINE

- M1 MJEŠOVITA NAMJENA-PRETEŽITO STAMBENA
- D4 JAVNA I DRUŠTVENA NAMJENA-SKOLA
- D7 JAVNA I DRUŠTVENA NAMJENA-VEŠEKA
- R2 POSLOVNA NAMJENA-PRETEŽITO TRGOVAČKA
- R3 POSLOVNA NAMJENA-KOMUNALNO-SERVISNA
- T1 UGOSTITELJSKO TURISTIČKA NAMJENA-HOTEL
- R1 SPORTSKO REKREACIJSKA NAMJENA-SPORT
- R3 SPORTSKO REKREACIJSKA NAMJENA-PLAŽA
- L3 LUKA NAUČIKOG TURIZMA-MARINA
- Z JAVNE ZELENE POVRŠINE
- IS POVRŠINE INFRASTRUKTURE I SUSJAVA
- V JAVNO VODNO DOBRO - POTOK







-  GRANICA GRADIVOG DIJELA ČESTICE
-  VISINA GRADEVINE E-BROJ ETAŽA  
VISINA GRADEVINE  
UKUPNA VISINA GRADEVINE
-  PRIKLJUČAK NA JAVNO-PROMETNU POVRŠINU
-  PRIKLJUČAK NA KOMUNALNU INFRASTRUKTURU
-  PRIJEDLOG KONCESIJSKE JEDINICE
-  POVRŠINA ZA POSTAVLJANJE PONTONA
-  POVRŠINA ZA UREĐENJE OTVORENIH IGRALIŠTA



SPLITSKO DALMATINSKA OMIŠ	
Nastajanje prostornog plana: PUP RIBNJAK - Izmjene i dopune	
Nastajanje kartografskog prikaza: NAČIN I UVJETI GRADNJE	
Broj kartografskog prikaza: 4.0	Mjerna kartografska razmjera: 1:1000
Program mjera za uređenje starije u prostoru (uključujući plan): - "Bijelostinski glavni Gradski Omiš", broj 407, 15.05.2006. "Bijelostinski Omiš"	
Javna rasprava (datum održanja): od: 26.05.2008. do: 11.06.2008.	
Prijedlog plana odgovornog za provedbu javne rasprave: GORDANA RADMAN, dipl. ing. arh.	
Suglasnost na dan prema članku 67. Zakona o prostornom uređenju (prema rednom broju): broj suglasnosti: 305-02/08-1427 od: 13.06.08-2. datum: 01. prosinca 2008.	
Proveza ostvarena kroz javnu raspravu: URBOS d.o.o. SPLIT Bilo za prostorno planiranje, urbanizam i arhitekturu	
Prijedlog javne rasprave (ime i prezime): GORDANA RADMAN, dipl. ing. arh.	
Korisnik javne rasprave: GORDANA RADMAN, dipl. ing. arh.	
Sudjelnici u javnoj raspravi: 1. GORDANA RADMAN, dipl. ing. arh. 2. MARIJA MOHRACIĆ, dipl. ing. arh. 3. BRANKA HEJ, dipl. ing. arh. 4. KATARINA PULJIC, dipl. ing. arh.	
Prijedlog prostornog plana: BRANKA HEJ, dipl. ing. arh.	
Izvođenje ovog prostornog plana u izvršnom projektu: Prijedlog prostornog plana	



PROMETNE POVRŠINE:

-  GLAVNA ULICA
-  OSTALE ULICE
-  PARKIRALIŠTA
-  PIJESČAKE POVRŠINE
-  RUBNJAK
-  OSTALI ELEMENTI

SPLITSKO DALMATINSKA OMIŠ	
Nastajanje prostornog plana: PUP RIBNJAK - Izmjene i dopune	
Nastajanje kartografskog prikaza: UVJETI GRADNJE	
Broj kartografskog prikaza: 3	Mjerna kartografska razmjera: 1:1000
Program mjera za uređenje starije u prostoru (uključujući plan): - "Bijelostinski glavni Gradski Omiš", broj 407, 15.05.2006. "Bijelostinski Omiš"	
Javna rasprava (datum održanja): od: 26.05.2008. do: 11.06.2008.	
Prijedlog plana odgovornog za provedbu javne rasprave: URBOS d.o.o. SPLIT Bilo za prostorno planiranje, urbanizam i arhitekturu	
Suglasnost na dan prema članku 67. Zakona o prostornom uređenju (prema rednom broju): broj suglasnosti: 305-02/08-1427 od: 13.06.08-2. datum: 01. prosinca 2008.	
Proveza ostvarena kroz javnu raspravu: URBOS d.o.o. SPLIT Bilo za prostorno planiranje, urbanizam i arhitekturu	
Prijedlog javne rasprave (ime i prezime): GORDANA RADMAN, dipl. ing. arh.	
Korisnik javne rasprave: GORDANA RADMAN, dipl. ing. arh.	
Sudjelnici u javnoj raspravi: 1. GORDANA RADMAN, dipl. ing. arh. 2. MARIJA MOHRACIĆ, dipl. ing. arh. 3. BRANKA HEJ, dipl. ing. arh. 4. KATARINA PULJIC, dipl. ing. arh.	
Prijedlog prostornog plana: BRANKA HEJ, dipl. ing. arh.	
Izvođenje ovog prostornog plana u izvršnom projektu: Prijedlog prostornog plana	

