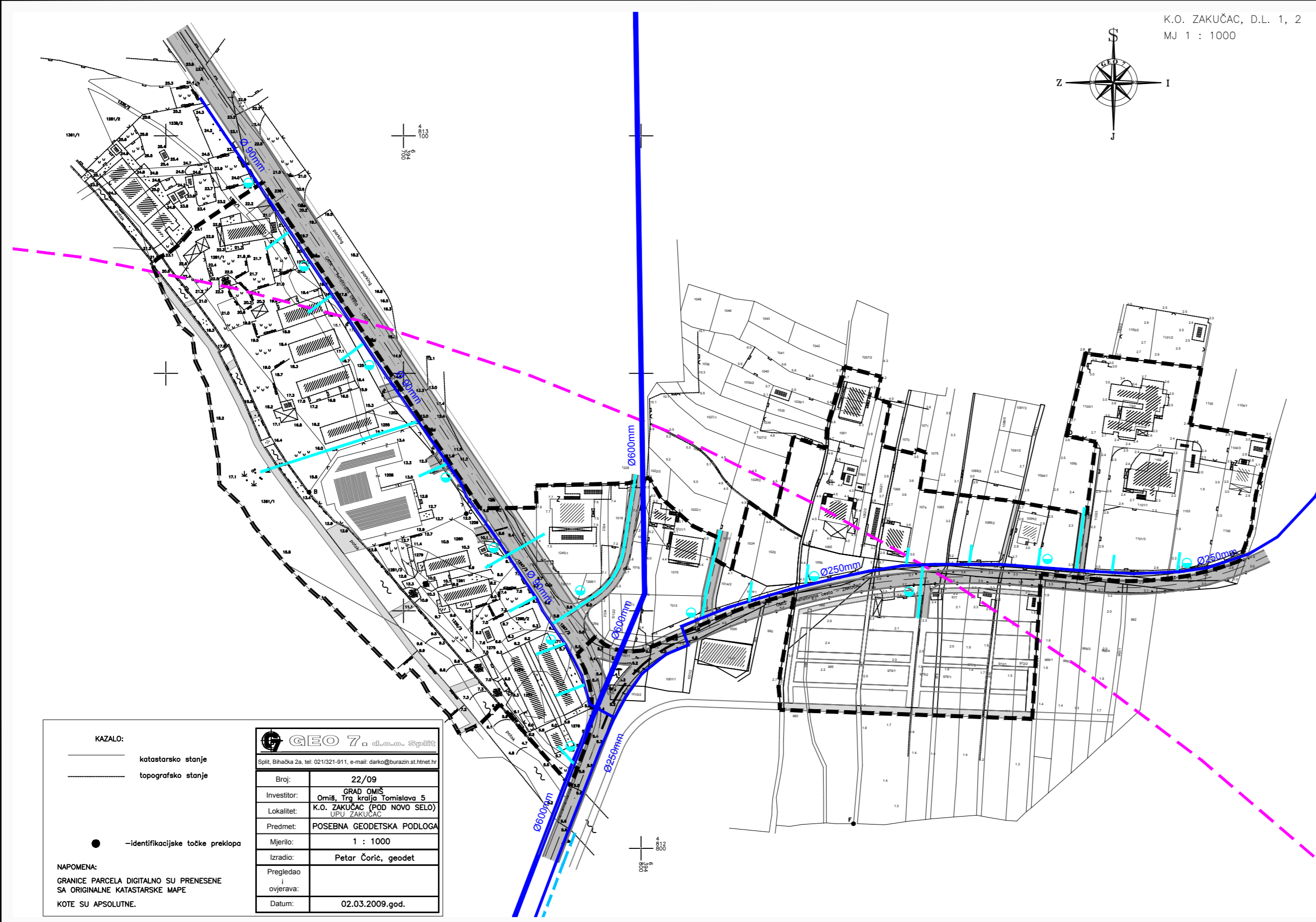
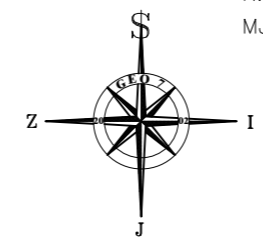



K.O. ZAKUČAC, D.L. 1, 2
MJ 1 : 1000



- GRANICE**
- OBUHVAT URBANISTIČKOG PLANA UREĐENJA
 - - - CRTA 1000 m OD MORSKE OBALE
- VODOOPSKRBA**
- | | | |
|--------------|--------------|--------------------------|
| post. | plan. | |
| Ø600mm | | MAGISTRALNI CJEVOVOD |
| Ø250mm | | OPSKRBNI CJEVOVOD |
| | | HIDRANT (MOGUĆI POLOŽAJ) |

URBANISTIČKI PLAN UREĐENJA ZAKUČAC 2

2. PROMETNA, ULIČNA I KOMUNALNA INFRASTRUKTURNA MREŽA 2.c VODOOPSKRBNNA MREŽA



URBOS
BIRU ZA PROSTORNO PLANIRANJE,
URBANIZAM I ZAŠTITU OKOLIŠA
d.o.o. SPLIT, Karamanova 11

Broj elaborata:
541/09.

Županija: SPLITSKO DALMATINSKA	
Grad: OMIŠ	
Naziv prostornog plana: URBANISTIČKI PLAN UREĐENJA ZAKUČAC 2	
Naziv kartografskog prikaza: VODOOPSKRBNNA MREŽA	
Broj kartografskog prikaza: 2.c	Mjerilo kartografskog prikaza: 1:1000
Program mjera za unaprijeđenje stanja u prostoru: (službeno glasilo): "Službeni glasnik Grada Omiša" br. 04/2007.	Odluka predstavničkog tijela o donošenju plana: (službeno glasilo): "Službeni glasnik Grada Omiša" br. 01/2012.
Javna rasprava (datum objave): "Slobodna Dalmacija" 13.10.2010.	Javni uvid održan: od: 26.10.2010. do: 24.11.2010.
Ponovna javna rasprava (datum objave): "Slobodna Dalmacija" 08.10.2011.	Ponovni javni uvid održan: od: 17.10.2011. do: 16.11.2011.
Pečat tijela odgovornog za provođenje javne rasprave:	Odgovorna osoba za provođenje javne rasprave: NENO MIMICA, dipl. ing. (ime, prezime i potpis)
Suglasnost na plan prema članku 98. Zakona o prostornom uređenju i gradnji ("N.N." br. 76/07,38/09, 55/11 i 90/11.), broj suglasnosti klasa: 350-01/12-01/0013 datum: 09.02.2012.	
Pravna osoba/tijelo koje je izradilo plan: URBOS d.o.o. SPLIT Biro za prostorno planiranje, urbanizam i zaštitu okoliša	Odgovorna osoba: GORDANA RADMAN, dipl. ing. arh. (ime, prezime i potpis)
Kordinator plana: HRVOJE BOTA, dipl. ing. arh.	
Stručni tim u izradi plana: 1. GORDANA RADMAN, dipl. ing. arh. 5. dr.sc.ZORAN RADMAN, prof. 2. MAJA MADIRACA, dipl. oec. 6. SEKA ROJIC, arh. tehm. 3. HRVOJE BOTA, dipl. ing. arh. 7. JELENA BOROTA ing. arh. 4. IVANA BUBIĆ, dipl. oec. 8.	
Pečat predstavničkog tijela:	Predsjednik predstavničkog tijela: ZVONKO MOČIĆ, dr.med. (ime, prezime i potpis)
Istovjetnost ovog prostornog plana s izvornikom ovjerava: (ime, prezime i potpis)	Pečat nadležnog tijela:

KAZALO:

- katstarsko stanje
- topografsko stanje
- —identifikacijske točke preklapa

NAPOMENA:
GRANICE PARCELA DIGITALNO SU PRENESENE SA ORIGINALNE KATASTRARKE MAPE
KOTE SU APSOLUTNE.

GEO 7 d.o.o. Split

Split, Bihacka 2a, tel: 021321-911, e-mail: darko@burazin.st.hr

Broj:	22/09
Investitor:	GRAD OMIŠ Omiš, Trg kralja Tomislava 5
Lokalitet:	K.O. ZAKUČAC (POD NOVO SELO) UPU ZAKUČAC
Predmet:	POSEBNA GEODETSKA PODLOGA
Mjerilo:	1 : 1000
Izradio:	Petar Čorić, geodet
Pregledao i ovjerava:	
Datum:	02.03.2009.god.