



REPUBLIKA HRVATSKA
SPLITSKO-DALMATINSKA ŽUPANIJA
GRAD OMIŠ
GRADSKO VIJEĆE

Klasa: 350-05/19-01/06
Urbroj: 2155/1-05-02/3-20-6
U Omišu, 01. rujna 2020. god.

Temeljem čl.30. Statuta Grada Omiša ("Službeni glasnik Grada Omiša" br. 4/09, 9/10, 2/13, 10/13, 1/18, i 8/18), čl.20. Odluke o nerazvrstanim cestama u Gradu Omišu ("Službeni glasnik Grada Omiša" br. 9/15, 7/18, 8/19 i 1/20) i Zaključka Gradonačelnika Grada Omiša Klasa: 350-05/19-01/06, Urbroj: 2155/1-05-02/3-20-5 od 26. kolovoza 2020. god., Gradsko vijeće Grada Omiša na 31. sjednici održanoj dana 01. rujna 2020. god. donosi

ODLUKU

o ukidanju svojstva javnog dobra

1. Ukida se svojstvo javnog dobra na nekretninama označenim kao dio kat.čest. 9575, površine 2 m², označeno točkama A-H-I-A, k.o. R o g o z n i c a i dio kat.čest. 9576/2, površine 22 m², označeno točkama A-B-C-D-E-F-G-H-A, k.o. R o g o z n i c a, sve prikazano na Pregledna skica terena, nadnevka "Omiš, travanj 2019. godine", mjerilo 1:250, izrađenoj od "DOMETAR" GEODETSKI OBRT, vl. Ivo Kovačević, Omiš, a koja Pregledna skica terena čini sastavni dio Odluke.
2. Utvrđuje se da nekretnine opisane u točki 1. ove Odluke u naravi ne služe kao javno dobro pa im se, slijedom navedenog, ukida svojstvo javnog dobra.
3. Ova Odluka stupa na snagu prvog dana po objavi u Službenom Glasniku Grada Omiša.

PREDSJEDNIK
GRADSKOG VIJEĆA

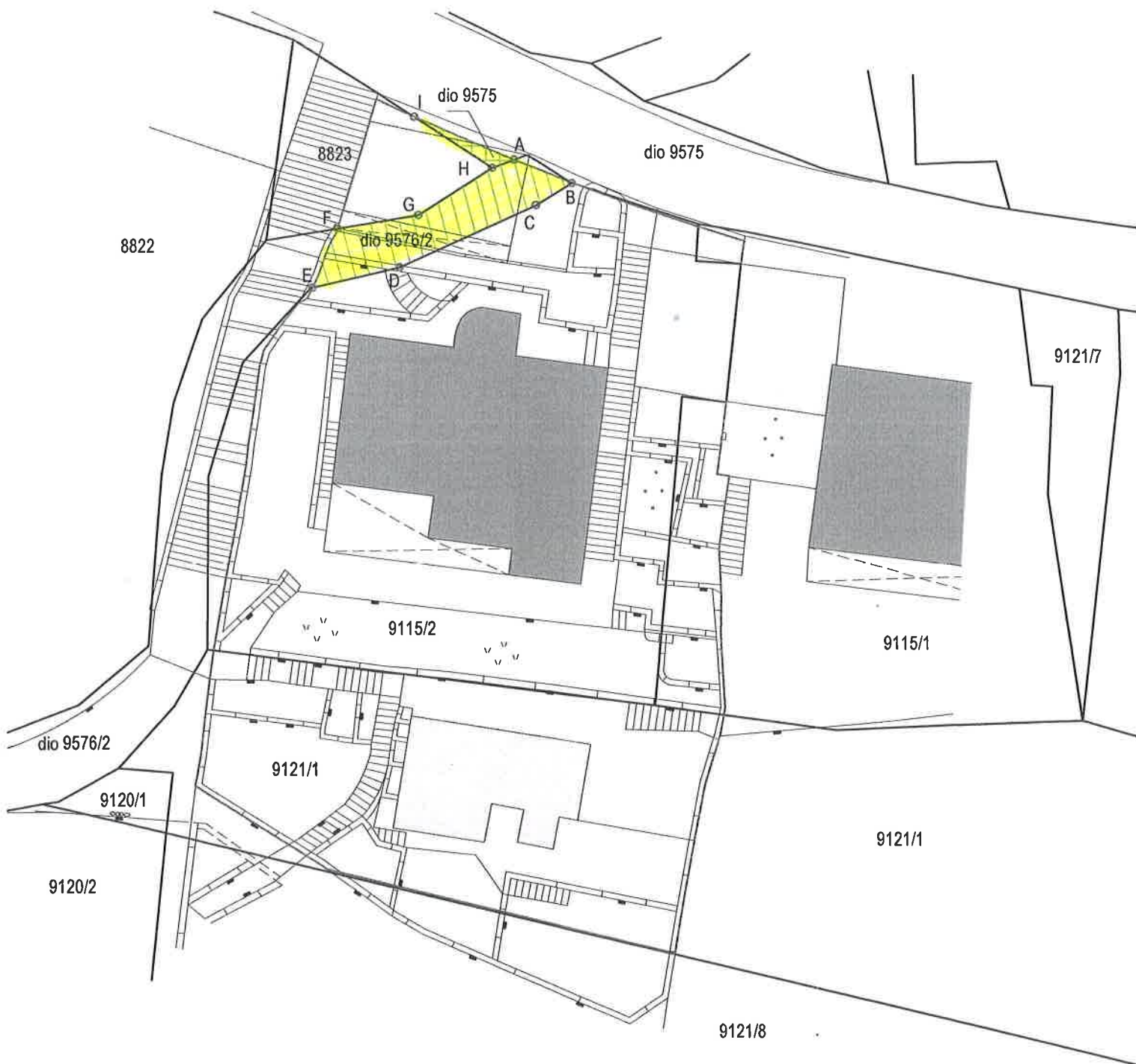
Zvonko Močić, dr.med., v.r.

PREGLEDNA SKICA TERENA

k.o. Rogoznica

mjerilo 1 : 250

"Pisak"



Lik A-B-C-D-E-F-G-H-A je dio kat.čest.9576/2 u površini od 22 m²

Lik A-H-I-A je dio kat.čest.9575 u površini od 2 m²

Omiš, travanj 2019.godine.

»DOMETAR« Izradio:
GEODETSKI OBRT
vl. IVO KOVAČEVIĆ
OMIŠ • Tel.: 021/862694
Ivo Kovačević



REPUBLIKA HRVATSKA
DRŽAVNA GEODETSKA UPRAVA
PODRUČNI URED ZA KATASTAR SPLIT
ISPOSTAVA ZA KATASTAR NEKRETNINA OMIŠ

KLASA: 936-02/20-04/218
URBROJ: 541-26-02-01/3-20-2
OMIŠ, 20.07.2020

Ispostava za katastar nekretnina Omiš povodom zahtjeva GRAD OMIŠ, OIB: 49299622160, TRG KRALJA TOMISLAVA 5, 21310 OMIŠ, HRVATSKA izdaje:

IDENTIFIKACIJA ČESTICA

KATASTAR				ZEMLJIŠNA KNJIGA			
Kat.općina	Broj Kat. čestice	Broj PL.	Površina (m ²)	Glavna knjiga	Broj ZK č.	Broj ZK ul.	Površina (m ²)
319724, ROGOZNICA	dio 9575	968		ROGOZNICA	dio 5008/4	2319	
319724, ROGOZNICA	dio 9576/2	968		ROGOZNICA	dio 5368/1	402	

Ova identifikacija čestica se izdaje u svrhu službenih potreba te se u druge svrhe ne smije uporabiti.

Upravna pristojba po tar. br. 1 Tarife upravnih pristojbi Uredbe o Tarifi upravnih pristojbi («Narodne novine», br. 8/17, 37/17, 129/17, 18/19 i 97/19) ne naplaćuje se.

Izradio/la:

Vanja Kovačić, geometar
ovlaštena geodetska referentica

Službena osoba:

Vanja Kovačić, geometar
ovlaštena geodetska referentica



REPUBLIKA HRVATSKA
DRŽAVNA GEODETSKA UPRAVA
PODRUČNI URED ZA KATASTAR SPLIT
ISPOSTAVA ZA KATASTAR NEKRETNINA OMIŠ

NESLUŽBENA KOPIJA

Stanje na dan: 25.08.2020. 23:19

PRIJEPIS POSJEDOVNOG LISTA

Katastarska općina: **ROGOZNICA** (Mbr. 319724)

Posjedovni list: 968

Udio	Prezime i ime odnosno tvrtka ili naziv, prebivalište odnosno sjedište upisane osobe	OIB
1/1	JAVNO DOBRO PUTEVI, NEPOZNATA, OMIŠ	

Podaci o katastarskim česticama

Zgr	Dio	Broj katastarske čestice	Adresa katastarske čestice/Način uporabe katastarske čestice/Način uporabe zgrade, naziv zgrade, kućni broj zgrade	Površina/ m2	Broj D.L.	Posebni pravni režimi	Primjedba
		12	PADALIŠĆE	795	03		
			OSTALO NEPLODNO	795			
		20	GRANICA	491	01		
			OSTALO NEPLODNO	491			
		46	GRANICA	42	01		
			VINOGRAD	42			
		127	GRANICA	153	15		
			PUT	153			
		139	SAKRAMENTOVO	161	15		
			PUT	161			
		167	PRIKO POTOKA	596	15		
			OSTALO NEPLODNO	596			
		180	SAKRAMENTOVO	86	15		
			PUT	86			
		214	SAKRAMENTOVO	184	15		
			PUT	184			
		244	SAKRAMENTOVO	203	15		
			PUT	203			
		460	TETENĆINE	152	18		
			PUT	152			
		677/1	VAJLE	984	18		
			PUT	984			
		703/1	ZAVADE	279	18		
			PUT	279			
		703/2	ZAVADE	5	18		
			PUT	5			

Zgr	Dio	Broj katastarske čestice	Adresa katastarske čestice/Način uporabe katastarske čestice/Način uporabe zgrade, naziv zgrade, kućni broj zgrade	Površina/m ²	Broj D.L.	Posebni pravni režimi	Primjedba
		9563	KLISURE	1946	58		
			PUT	1946			
		9564	KLISURE	3962	58		
			PUT	3962			
		9565	KLISURE	1401	58		
			PUT	1401			
		9566	KLISURE	1670	58		
			PUT	1670			
		9567	KLISURE	2670	58		
			PUT	2670			
		9568	KLISURE	7790	58		
			PUT	7790			
		9569	KLISURE	1047	58		
			PUT	1047			
		9570	KLISURE	1113	58		
			PUT	1113			
		9571	KLISURE	1767	58		
			PUT	1767			
		9572	KLISURE	6625	58		
			PUT	6625			
		9573/1	DOBRĆE	7742	58		
			PUT	7742			
		9573/2	POD PLANINOM	1171	58		
			PUT	1171			
		9574	KLISURE	1139	58		
			PUT	1139			
		9575	KUĆETINE	3457	62		
			PUT	3457			
		9576/1	DOBRĆE	855	58		
			PUT	855			
		9576/2	DOBRĆE	463	58		
			PUT	463			
		9577	KLISURE	1027	58		
			PUT	1027			
		9578	KLISURE	6147	58		
			PUT	6147			
Ukupna površina katastarskih čestica				321920			

NAPOMENA: Ovaj prijepis posjedovnog lista nije dokaz o vlasništvu na katastarskim česticama upisanim u posjedovnom listu.

Značenje oznaka pravnih režima: KD-KULTURNO DOBRO.



REPUBLIKA HRVATSKA

Općinski sud u Splitu
ZEMLJIŠNOKNJIŽNI ODJEL OMIŠ
Stanje na dan: 20.07.2020. 23:26

Verificirani ZK uložak

Katastarska općina: 319724, ROGOZNICA

Broj ZK uložka: 402

Broj zadnjeg dnevnika: Z-48274/2018

Aktivne plombe: Z-12898/2017, Z-7616/2019, Z-15201/2019, Z-6446/2020, Z-17082/2020, Z-17937/2020, Z-19701/2020, Z-21168/2020

IZVADAK IZ ZEMLJIŠNE KNJIGE

A
Posjedovnica
PRVI ODJELJAK

Rbr.	Broj zemljišta (kat. čestice)	Oznaka zemljišta	Površina			Primjedba
			jutro	čhv	m2	
1.	3053/2	PUT				
2.	3053/3	PUT				
3.	3195/4	PUT				
4.	3980/9	PUT				
5.	5316/1	PUT				
6.	5316/2	PUT				
7.	5316/4	PUT				
8.	5319/1	PUT			3802	
9.	5319/2	PUT			178	
10.	5321/3					
11.	5322	PUT				
12.	5323/1	PUT				
13.	5323/2	PAŠNJAK			21	
14.	5324/1	PUT				
15.	5324/2	PAŠNJAK			27	
16.	5324/3	PUT				
17.	5324/4	PUT				
18.	5325	PUT				
19.	5326	PUT				
20.	5327	PUT				
21.	5328	PUT				
22.	5330	PUT				
23.	5331	PUT				
24.	5332/1	PUT				
25.	5332/2	DVORIŠTE			21	
26.	5333/1	PUT				
27.	5333/2	IZGRAĐENO ZEMLJIŠTE, CISTERNA ZA VODU I DVORIŠTE			88	

A
Posjedovnica
PRVI ODJELJAK

Rbr.	Broj zemljišta (kat. čestice)	Oznaka zemljišta	Površina			Primjedba
			jutro	čhv	m2	
89.	5356/1	PUT				
90.	5356/2	PUT				
91.	5357/1	PUT				
92.	5357/2	PUT				
93.	5358	PUT				
94.	5359	PUT				
95.	5361	PUT				
96.	5362	PUT				
97.	5364	PUT				
98.	5365	PUT				
99.	5366/1	PUT			1815	
100.	5366/2	PUT			22	
101.	5366/5	DVORIŠTE			30	
102.	5366/6	PUT			291	
103.	5367	PUT				
104.	5368/1	PUT				
105.	5368/2	DVORIŠTE			8	
106.	5368/3	PUT				
107.	5369	PUT				
108.	5370	PUT				
109.	5371	PUT				
110.	5422/1	PUT				
111.	5422/6	PAŠNJAK			28	
112.	5424	PUT				
113.	5425/1					
114.	5425/3				16	
115.	5425/4				20	
116.	5425/7	GARAŽA I DVORIŠTE			13	
		GARAŽA			1	
		DVORIŠTE			12	
		UKUPNO:			8843	

DRUGI ODJELJAK

Rbr.	Sadržaj upisa	Primjedba
	Zaprimljeno 31.07.2014. broj Z-1610/14	
1.1	Na temelju članka 149. stavak 1. Zakona o gradnji (Narodne novine 153/13) zabilježuje se da je za evidentiranje građevine na čest.zem. 5425/7 u katastru, priloženo rješenje o izvedenom stanju izdano od strane Županije Splitsko Dalmatinske, Upravnog odjela za prostorno uređenje, Ispostava Omiš, Klasa: Up/I-361-02/12-05/289, Ur.broj:2181/1-11-04/03-12-09 od 24. prosinca 2012. godine.	ZABILJEŽBA
	ZABILJEŽBA	
3.1	Prim. 08. siječnja 2016. Z-23/16 Na temelju čl. 36. Zakona o postupanju sa nezakonito izgrađenim zgradama (Narodne novine broj 86/12) zabilježba da je za stambene zgrade izgrađene na čest.zem.5345/13 I 5345/14 priloženo rješenje o izvedenom stanju Upravnog odjela za prostorno uređenje, Ispostava Omiš, Klasa:Up/I-361-02/13-05/940, Ur.br.2181/1-11-04/04-14-12 od 25. rujna 2014. godine.	

B

Vlastovnica

Rbr.	Sadržaj upisa	Primjedba
	1. Vlasnički dio: 1/1	
	OPĆENARODNA IMOVINA	

Rbr.	Sadržaj upisa	Primjedba
	Upisi koji vrijede za sve udjele na B listu:	
6.1	Zaprimljeno 21.01.2019.g. pod brojem Z-2203/2019 ZABILJEŽBA, OTVARANJE POJEDINAČNOG ISPRAVNOG POSTUPKA, za čest.zem. 5422/6, predlagatelja: MIMICA TIHOMIR, OIB: 98754558772, TRONDHEIMSKA 6, 21000 SPLIT	
7.1	Zaprimljeno 28.12.2018.g. pod brojem Z-48274/2018 ZABILJEŽBA, OTVARANJE POJEDINAČNOG ISPRAVNOG POSTUPKA, za čest.zem. 5334/5,5334/6, 5334/7,5334/8 predlagatelja LOVIĆ ANTE, OIB: 38424499557, ILOČKA 6, 21000 SPLIT	

C

Teretovnica

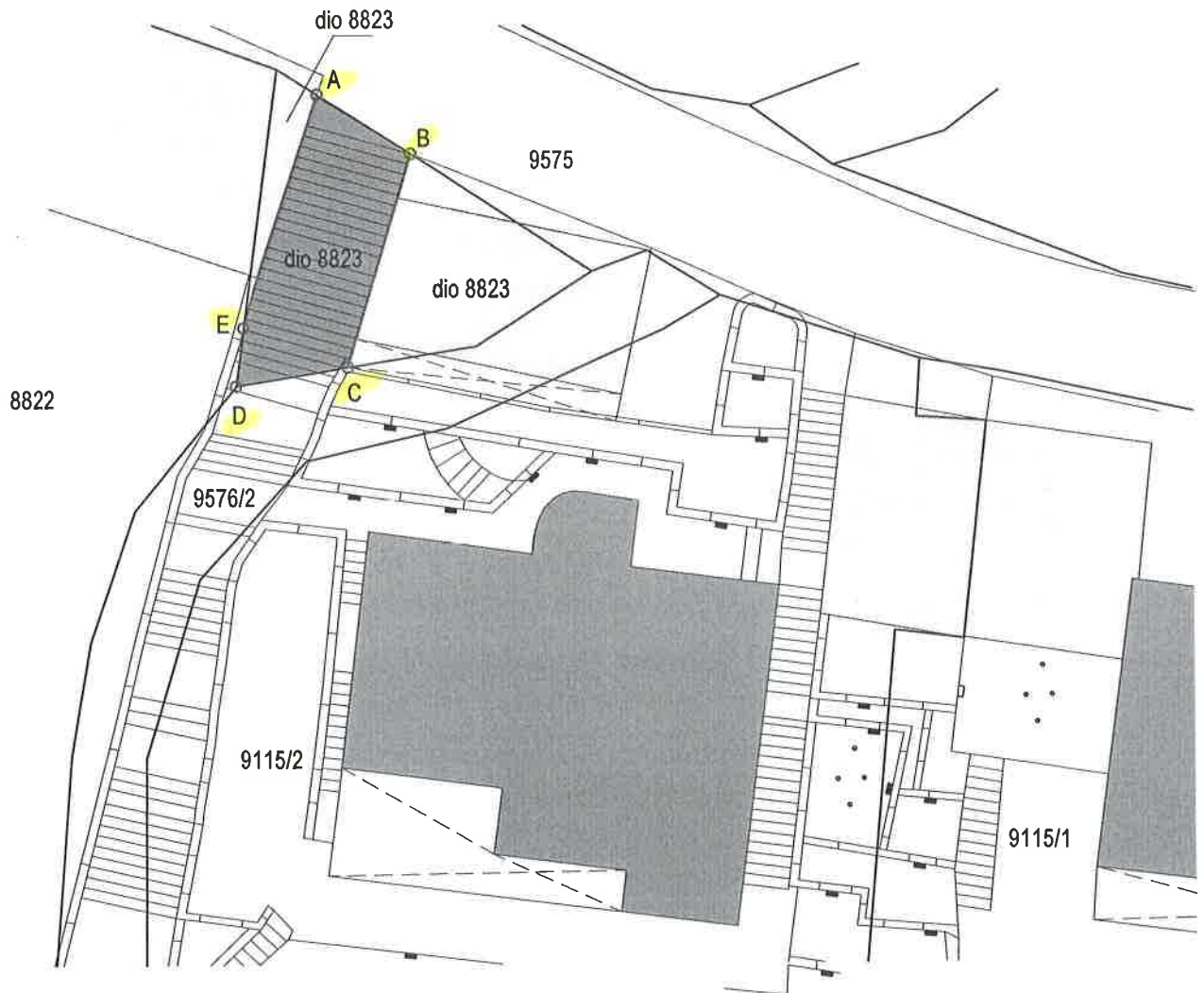
Rbr.	Sadržaj upisa	Iznos	Primjedba
1.			
1.1	UKNJIŽBA, STVARNA SLUŽNOST Predano: 18. rujna 1995. Z-489/95 Na temelju rješenja Županijske ispostave sekreterijata za graditeljstvo u Omišu, klasa: Up/I-944-05/93-01/04 od 22. studenoga 1993. godine na teret čest. zem. 5344 i 5425 uknjižuje se pravo služnosti polaganja energetskog kabela od 10 KW, u korist: HEP, ZAGREB		

Potvrđuje se da ovaj izvadak odgovara stanju zemljišne knjige na datum 20.07.2020.

PREGLEDNA SKICA TERENA

mjerilo 1 : 200

K.O. Rogoznica



Lik A-B-C-D-E-A je dio kat. čest. 8823 (dio čest. zem. 5008/4) u površini od 23 m²

Omiš, srpanj 2020.godine.

Izradio:

»DOMETAR«
GEODETSKI OBRAT
vl. IVO KOVAČEVIĆ
OMIŠ • Tel.: 021/862-694

Ivo Kovačević
Ivo Kovačević



REPUBLIKA HRVATSKA

Općinski sud u Splitu
ZEMLJIŠNOKNJIZNI ODJEL OMIŠ
Stanje na dan: 24.08.2020. 23:27

Verificirani ZK uložak

Katastarska općina: 319724, ROGOZNICA

Broj ZK uložka: 2319

Broj zadnjeg dnevnika: POČETNO STANJE
Aktivne plombe:

IZVADAK IZ ZEMLJIŠNE KNJIGE

A

Posjedovnica
PRVI ODJELJAK

Rbr.	Broj zemljišta (kat. čestice)	Oznaka zemljišta	Površina			Primjedba
			jutro	čhv	m2	
1.	5008/4	PAŠNJAK			48	
		UKUPNO:			48	

B

Vlastovnica

Rbr.	Sadržaj upisa	Primjedba
1.	Vlasnički dio: 1/1 ŠUŠNJARA STIPE BOŽIN, JASENSKO,SINJ	

C

Teretovnica

Rbr.	Sadržaj upisa	Iznos	Primjedba
	Tereta nema!		

Potvrđuje se da ovaj izvadak odgovara stanju zemljišne knjige na datum 24.08.2020.



REPUBLIKA HRVATSKA
DRŽAVNA GEODETSKA UPRAVA
PODRUČNI URED ZA KATASTAR SPLIT
ISPOSTAVA ZA KATASTAR NEKRETNINA OMIŠ

Stanje na dan: 24.08.2020. 23:27

PRIJEPIS POSJEDOVNOG LISTA

Katastarska općina: ROGOZNICA (Mbr. 319724)

Posjedovni list: 873

Udio	Prezime i ime odnosno tvrtka ili naziv, prebivalište odnosno sjedište upisane osobe	OIB
1/1	ŠUŠNJARA STIPE, PUT VRULJE 58, PISAK	

Podaci o katastarskim česticama

Zgr	Dio	Broj katastarske čestice	Adresa katastarske čestice/Način uporabe katastarske čestice/Način uporabe zgrade, naziv zgrade, kućni broj zgrade	Površina/m ²	Broj D.L.	Posebni pravni režimi	Primjedba
		8823	NOSAĆA	48	63		
			ORANICA	48			
Ukupna površina katastarskih čestica				48			

NAPOMENA: Ovaj prijepis posjedovnog lista nije dokaz o vlasništvu na katastarskim česticama upisanim u posjedovnom listu.

S jedne strane **STIPE ŠUŠNJARA** (OIB: 64865140036), Put Vrulje 58, Pisak (u daljnjem tekstu „Davatelj prava služnosti“)

i

s druge strane **GRAD OMIŠ** (OIB: 49299622160), Trg kralja Tomislava 5/1, Omiš, zastupan po zakonskom zastupniku Gradonačelniku Ivi Tomasoviću, dipl.oec. (u daljnjem tekstu „Korisnik prava služnosti“)

sklapaju u Omišu dana 25. kolovoza 2020. godine

UGOVOR O OSNIVANJU PRAVA SLUŽNOSTI

Članak 1.

Ugovorne strane suglasno utvrđuju da je predmet ovog Ugovora osnivanje prava služnosti na nekretnini označenoj kao dio čest.zem. 5008/4 (dio kat.čest. 8823), površine 23 m², označeno plavom bojom i slovima A-B-C-D-E-A, k.o. Rogoznica, u korist Grada Omiša, a sve prikazano na Preglednoj skici terena izrađenoj od „DOMETAR“ GEODETSKI OBRT, vl. Ivo Kovačević, Omiš, od srpnja 2020. god., mjerilo 1:200, a koja skica čini sastavni dio ovog Ugovora.

Članak 2.

Ovim Ugovorom obvezuje se davatelja prava služnosti i njegove pravne sljednike da trpe pravo Korisnika prava služnosti da u svako doba pristupi i prolazi nekretninom iz članka 1. ovog Ugovora.

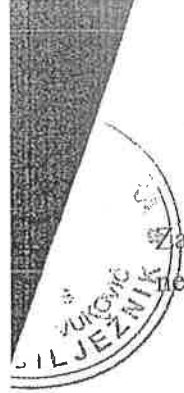
Članak 3.

Davatelj prava služnosti i njegovi pravni sljednici jamče slobodan i neometan pristup i prolaz za pješačku javnu namjenu građanima Grada Omiša i njihovim gostima na nekretnini iz članka 1. ovog Ugovora.

Članak 4.

Davatelj prava služnosti izjavljuje da, ukoliko fizičkim preprekama ili na bilo koji drugi način onemogućiti pristup i prolaz na predmetnoj nekretnini, pristaje da nadležne službe Grada Omiša, kao i druga nadležna tijela i službe, uklone naprijed opisane fizičke prepreke ili bilo koje druge prepreke te omogućiti slobodan i neometan pristup i prolaz za pješačku javnu namjenu u korist Grada Omiša, građana Grada Omiša i njihovih gostiju.

Članak 5.



Za osnivanje prava služnosti na nekretnini iz članka 1. ovog Ugovora Korisnik prava služnosti ne plaća novčanu naknadu Davatelju prava služnosti.

Članak 6.

Pravo služnosti ovog Ugovora osniva se trajno.

Članak 7.

Davatelj prava služnosti jamči da je stvarni vlasnik i posjednik nekretnine iz članka 1. ovog Ugovora, te ovlašćuje Korisnika prava služnosti da temeljem ovog Ugovora može bez daljnjeg odobrenja ili suglasnosti, kod nadležnog zemljišnoknjižnog suda zatražiti i ishoditi uknjižbu prava služnosti iz ovog Ugovora, pod pretpostavkom da nastane mogućnost za isto.

Članak 8.

Sve troškove u svezi provedbe ovog Ugovora snosi svaka strana za sebe.

Članak 9.


Ugovor stupa na snagu danom njegova sklapanja.

Članak 10.

Ovaj Ugovor sastavljen je u 4 (četiri) istovjetna primjerka, od kojih svaka ugovorna strana zadržava po dva primjerka.

DAVATELJ PRAVA SLUŽNOSTI:

STIPE ŠUŠNJARA



KORISNIK PRAVA SLUŽNOSTI:

GRAD OMIŠ

Gradonačelnik:

Ivo Tomasović, dipl.oec.





Klasa: 350-05/19-01/06
Urbroj: 2155/1-05-02/3-2014

Ja, javni bilježnik **Radoslav Vuković**, Omiš, Četvrt Ž. Dražojevića 1A, potvrđujem da je stranka:

STIPE ŠUŠNJARA, OIB 64865140036, PISAK, PUT VRULJE 58, u mojoj nazočnosti vlastoručno potpisala pismo. Potpis na pismenu je istinit. Istovjetnost podnositelja pismena utvrdio sam temeljem osobne iskaznice br. 105726197 PP OMIŠ.

Javnobilježnička pristojba za ovjeru po tar. br. 11. st. 4. ZJP naplaćena u iznosu 10,00 kn.
Javnobilježnička nagrada po čl. 19. st. 1. PPJT zaračunata u iznosu od 30,00 kn uvećana za PDV u iznosu od 7,50 kn.

Broj: OV-3092/2020
Omiš, 26.08.2020.

Javni bilježnik
Radoslav Vuković



Ja, javni bilježnik **Radoslav Vuković**, Omiš, Četvrt Ž. Dražojevića 1A, potvrđujem da je stranka:

IVO TOMASOVIĆ, OIB 14473190015, OMIŠ, SVETOG ROKA 2, kao gradonačelnik **GRAD OMIŠ, OIB 49299622160, Omiš, Trg Kralja Tomislava 5**, u mojoj nazočnosti vlastoručno potpisala pismo. Potpis na pismenu je istinit. Podnositelj pismena javnom bilježniku je osobno poznat, ovlaštenje za zastupanje utvrđeno je uvidom u sudski registar elektroničkim putem na današnji dan.

Javnobilježnička pristojba za ovjeru po tar. br. 11. st. 4. ZJP naplaćena u iznosu 10,00 kn.
Javnobilježnička nagrada po čl. 19. st. 1. PPJT zaračunata u iznosu od 30,00 kn uvećana za PDV u iznosu od 7,50 kn.

Broj: OV-3098/2020
Omiš, 26.08.2020.

Javni bilježnik
Radoslav Vuković





REPUBLIKA HRVATSKA
SPLITSKO-DALMATINSKA ŽUPANIJA
GRAD OMIŠ
GRADONAČELNIK

Klasa: 350-05/19-01/06
Urbroj: 2155/1-05-02/3-20-5
U Omišu, 26. kolovoza 2020. god.

Temeljem čl.39. Statuta Grada Omiša ("Službeni glasnik Grada Omiša" br. 4/09, 9/10, 2/13, 10/13, 1/18 i 8/18), Gradonačelnik Grada Omiša, za ukidanje svojstva javnog dobra, donosi sljedeći

ZAKLJUČAK

1. Gradskom vijeću Grada Omiša predlaže se donošenje Odluke o ukidanju svojstva javnog dobra na nekretninama označenim kao dio kat.čest. 9575, površine 2 m², označeno točkama A-H-I-A, k.o. R o g o z n i c a i dio kat.čest. 9576/2, površine 22 m², označeno točkama A-B-C-D-E-F-G-H-A, k.o. R o g o z n i c a, sve prikazano na Pregledna skica terena, nadnevka "Omiš, travanj 2019. godine", mjerilo 1:250, izrađenoj od "DOMETAR" GEODETSKI OBRT, vl. Ivo Kovačević, Omiš, a koja Pregledna skica terena čini sastavni dio Odluke.
2. Prijedlog Odluke o ukidanju svojstva javnog dobra opisan u točki 1. čini sastavni dio ovog Zaključka.
3. Za izvjestitelja pred Gradskim vijećem Grada Omiša određuje se Stipe Žuljević-Mikas, dipl.ing.grad.

GRAD OMIŠ
GRADONAČELNIK

Ivo Tomasović, dipl.oec., v.r.

O b r a z l o ž e n j e

Gospodin Stipe Šušnjara, Put Vrulje 58, Pisak, se dana 16.04.2019. godine obratio Gradu Omišu dopisom u kojem traži da se ukine svojstvo javnog dobra na predmetnim nekretninama iz razloga kako bi mogao nastaviti ishođenje rješenja o utvrđivanju građevinske čestice u Upravnom odjelu za graditeljstvo i prostorno uređenje, Ispostava Omiš, budući da dio privatnog parkinga sačinjavaju nekretnine koje su predmet ukidanja svojstva javnog dobra.

Izlaskom na teren djelatnika Odsjeka za imovinsko-pravne poslove Grada Omiša, kao iz sačinjene foto-dokumentacije utvrđeno je da predmetne nekretnine u naravi predstavljaju dio privatnog parkinga, te su granice na terenu nesporno vidljive.

Isto tako na terenu je utvrđeno kako neposred predmetnih nekretnina postoje javne skale koje se jednim dijelom ne nalaze na nekretnini koja je u katastarskom operatu upisana kao javno dobro, niti su iste uplanjenje na katastarskoj mapi ili zemljišno-knjižnoj mapi kao javno dobro.

Stoga je Grad Omiš donio odluku da je Grad Omiš suglasan a zatraženim uz prethodno osnivanje prava služnosti na nekretnini označenoj kao dio kat.čest. 8823 (dio čest.zem. 5008/4), k.o Rogoznica, odnosno na dijelu koji u naravi na terenu predstavlja javne skale, a u korist Grada Omiša, te je tek nakon osnovanog prava služnosti Grad Omiš suglasan sa pokretanjem procedure ukidanja svojstva javnog dobra.

Predmetni Ugovor o osnivanju prava služnosti od 25. kolovoza 2020. godine je ovjeren je u potpisima kod Javnog bilježnika Radoslava Vukovića, Četvrt Žarka Dražojevića 1A, Omiš, broj ovjera: OV-3092/2020 od 26.08.2020. godine i OV-3098/2020 od 26.08.2020. godine.

Slijedom navedenog pristupilo se realizaciji sastavljanja prijedloga Odluke o ukidanju svojstva javnog dobra na predmetnim nekretninama.