
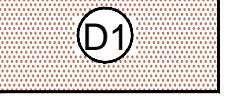

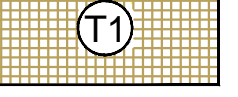



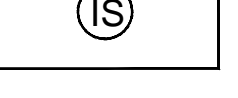








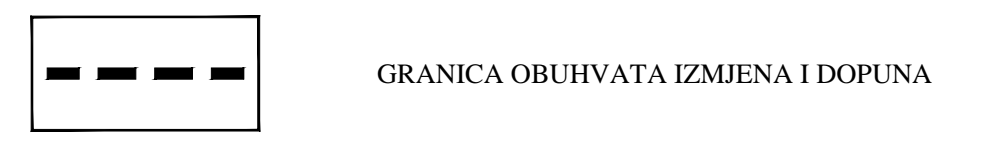
KORIŠTENJE I NAMJENA POVRŠINA:

-  MJEŠOVITA NAMJENA
M1 - pretežito stambena
M2 - pretežito poslovna
-  JAVNA I DRUŠTVENA NAMJENA
D1 - upravna
D3 - predškolska
D4 - školska
D7 - vjerska
-  POSLOVNA NAMJENA
K2 - pretežito trgovačka
K3 - komunalno servisna (autobusni kolodvor)
-  UGOSTITELJSKO TURISTIČKA NAMJENA
T1 - hotel
-  L3 - luka nautičkog turizma (marina)
-  SPORTSKO REKREACIJSKA NAMJENA
R1 - sport
-  R3 - uređena plaža
-  JAVNE ZELENE POVRŠINE
-  POVRŠINE INFRASTRUKTURNIH SUSTAVA
-  TRAFOSTANICE
-  JAVNO VODNO DOBRO - POTOK VRILO
-  PROMETNE POVRŠINE
-  PARKIRALIŠTA
-  OZNAKA GRADEVNE ČESTICE

**IZMJENE I DOPUNE
URBANISTIČKOG PLANA UREĐENJA
RIBNJAK (VII), OMIŠ**

1.0 NAMJENA POVRŠINA
MJERILO 1:1000

GRANICE:



Zupanija: SPLITSKO DALMATINSKA	
Grad: OMIŠ	
Naziv prostornog plana: UPU RIBNJAK - Izmjene i dopune (VII)	
Naziv kartografskog prikaza: NAMJENA POVRŠINA	
Broj kartografskog prikaza: 1.0	Mjerilo kartografskog prikaza: 1:1000
Program mjera za unapređenje stanja u prostoru (službeno glasilo): "Službeni glasnik Grada Omiša", broj 7/16.	Odluka predstavničkog tijela o donošenju plana: (službeno glasilo): "Službeni glasnik Grada Omiša", broj 2/19.
Javna rasprava (datum objave): 20.07.2018. "Slobodna Dalmacija" - ograđena ploča i mrežna stranica Grada Omiša i Mjesna zajednica (prostorno uređenje)	Javni uvid održan: od: 03. rujna 2018. do: 12. rujna 2018.
Pečat tijela odgovornog za provođenje javne rasprave:	Odgovorna osoba za provođenje javne rasprave: ZORA LELAS-KOVIČ, dipl.oec.
Suglasnost na plan prema članku 108. Zakona o prostornom uređenju ("Narodne novine" br. 153/13, 65/17 i 114/18), i broj suglasnosti: klasa: 350-02/19-13/11 urbroj: 531-05-19-3 datum: 07. veljače 2019.	
Pravna osobnost koja je izradila plan: URBOS doo SPLIT Biro za prostorno planiranje, urbanizam i zaštitu okoliša	Odgovorna osoba: GORDANA RADMAN, dipl. ing. arh.
Pečat pravne osobnosti koja je izradila plan:	
Koordinator plana: GORDANA RADMAN, dipl. ing. arh.	
Stručni tim u izradi plana:	
1. GORDANA RADMAN, dipl. ing. arh.	5. ANA PASTUOVIĆ, mag. ing. aedif.
2. MAJA MADIRACA, dipl. oec.	6. IVANA BUBIĆ, spec. univ. oec.
3. LARIŠA BADIĆ, dipl. ing. grad.	7. MISLAV MADIRACA, štud. oec.
4. Dr. sc. ZORAN RADMAN, znanst. suradnik	8. TONI LUŠIĆ, mag. ing. arch.
Pečat predstavničkog tijela:	Predsjednik predstavničkog tijela:
	Zvonko Močić, dr. med.
Istovjetnost ovog prostornog plana s izvornikom potvrđava:	Pečat nadležnog tijela:
(ime, prezime i potpis)	