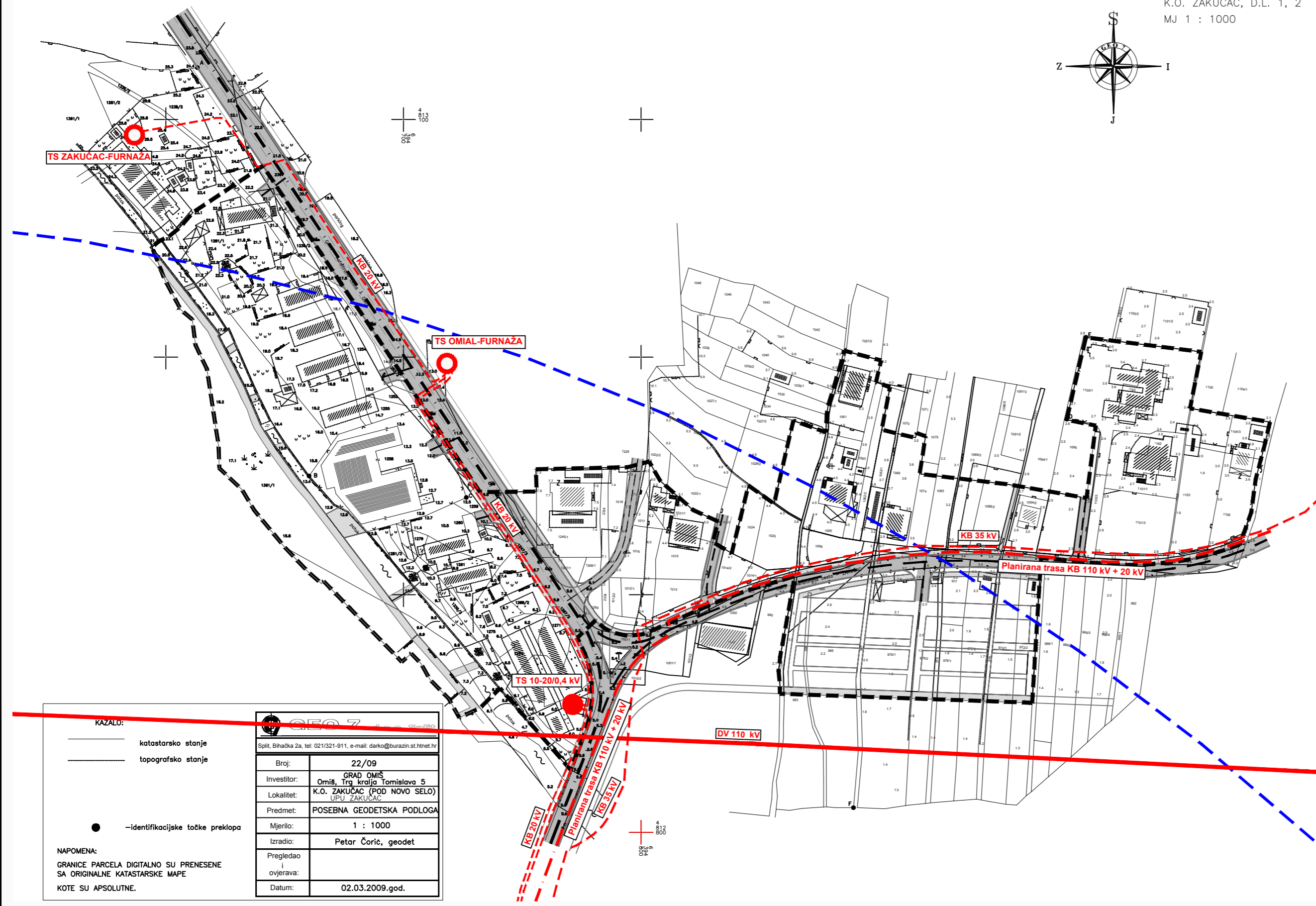
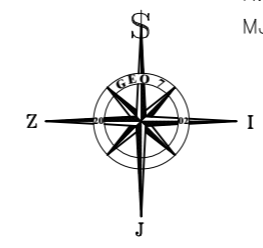


K.O. ZAKUČAC, D.L. 1, 2
MJ 1 : 1000



- GRANICE**
- OBUHVAT URBANISTIČKOG PLANA UREĐENJA
 - - - CRTA 1000 m OD MORSKE OBALE
- ELEKTROSKRBA**
- TS - POSTOJEĆA
 - TS 10-20/0,4 kV - PLANIRANA
 - DV 110 kV
 - - - KB 110 + 20 kV
 - - - KB 35 kV
 - - - KB 20 kV

KAZALO:


- katastarsko stanje
- topografsko stanje
- -identifikacijske točke preklapa

NAPOMENA:
GRANICE PARCELA DIGITALNO SU PRENESENE SA ORIGINALNE KATASTRARKE MAPE
KOTE SU APSOLUTNE.

| | |
|-----------------------|--|
| Broj: | 22/09 |
| Investitor: | GRAD OMIŠ K.O. ZAKUČAC (POD NOVO SELO) UPU ZAKUČAC |
| Lokalitet: | POSEBNA GEODETSKA PODLOGA |
| Predmet: | POSEBNA GEODETSKA PODLOGA |
| Mjerilo: | 1 : 1000 |
| Izradio: | Petar Čorić, geodet |
| Pregledao i ovjerava: | |
| Datum: | 02.03.2009.god. |

URBANISTIČKI PLAN UREĐENJA ZAKUČAC 2

2. PROMETNA, ULIČNA I KOMUNALNA INFRASTRUKTURNA MREŽA 2.b ELEKTROENERGETSKA MREŽA



URBOS
BIRU ZA PROSTORNO PLANIRANJE, URBANIZAM I ZAŠTITU OKOLIŠA
d.o.o. SPLIT, Karamanova 11

Broj elaborata: **541/09.**

| | |
|---|---|
| Županija: | SPLITSKO DALMATINSKA |
| Grad: | OMIŠ |
| Naziv prostornog plana: | URBANISTIČKI PLAN UREĐENJA ZAKUČAC 2 |
| Naziv kartografskog prikaza: | ELEKTROENERGETSKA MREŽA |
| Broj kartografskog prikaza: | 2.b |
| Mjerilo kartografskog prikaza: | 1:1000 |
| Program mjera za unaprijeđenje stanja u prostoru: (službeno glasilo): "Službeni glasnik Grada Omiša" br. 04/2007. | Odluka predstavničkog tijela o donošenju plana: (službeno glasilo): "Službeni glasnik Grada Omiša" br. 01/2012. |
| Javna rasprava (datum objave): "Slobodna Dalmacija" 13.10.2010. | Javni uvid održan: od: 26.10.2010. do: 24.11.2010. |
| Ponovna javna rasprava (datum objave): "Slobodna Dalmacija" 08.10.2011. | Ponovni javni uvid održan: od: 17.10.2011. do: 16.11.2011. |
| Pečat tijela odgovornog za provođenje javne rasprave: | Odgovorna osoba za provođenje javne rasprave: NENO MIMICA, dipl. ing. (ime, prezime i potpis) |
| Suglasnost na plan prema članku 98. Zakona o prostornom uređenju i gradnji ("N.N." br. 76/07,38/09, 55/11 i 90/11), broj suglasnosti klasa: 350-01/12-01/0013 | datum: 09.02.2012. |
| Pravna osoba/tijelo koje je izradilo plan: | URBOS d.o.o. SPLIT Biro za prostorno planiranje, urbanizam i zaštitu okoliša |
| Pečat pravne osobe/tijela koje je izradilo plan: | Odgovorna osoba: GORDANA RADMAN, dipl. ing. arh. (ime, prezime i potpis) |
| Koordinator plana: | HRVOJE BOTA, dipl. ing. arh. |
| Stručni tim u izradi plana: | 1. GORDANA RADMAN, dipl. ing. arh. 5. dr.sc.ZORAN RADMAN, prof. 2. MAJA MADIRACIĆ, dipl. oec. 6. SEKA ROJIC, arh. tehn. 3. HRVOJE BOTA, dipl. ing. arh. 7. JELENA BOROTA ing. arh. 4. IVANA BUBIĆ, dipl. oec. 8. |
| Pečat predstavničkog tijela: | Predsjednik predstavničkog tijela: ZVONKO MOČIĆ, dr.med. (ime, prezime i potpis) |
| Istovjetnost ovog prostornog plana s izvornikom (ime, prezime i potpis): | Pečat nadležnog tijela: |