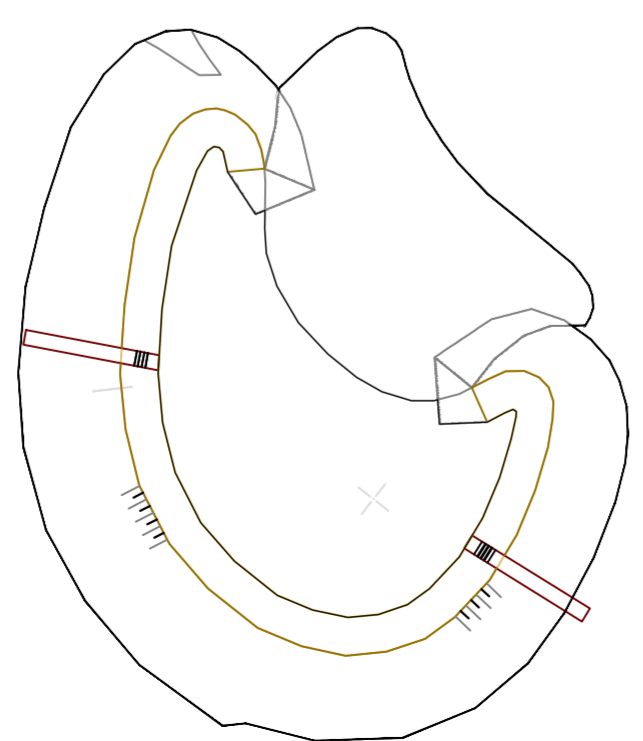
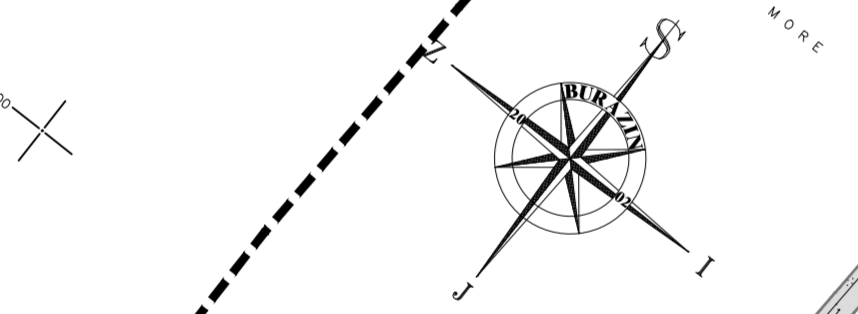
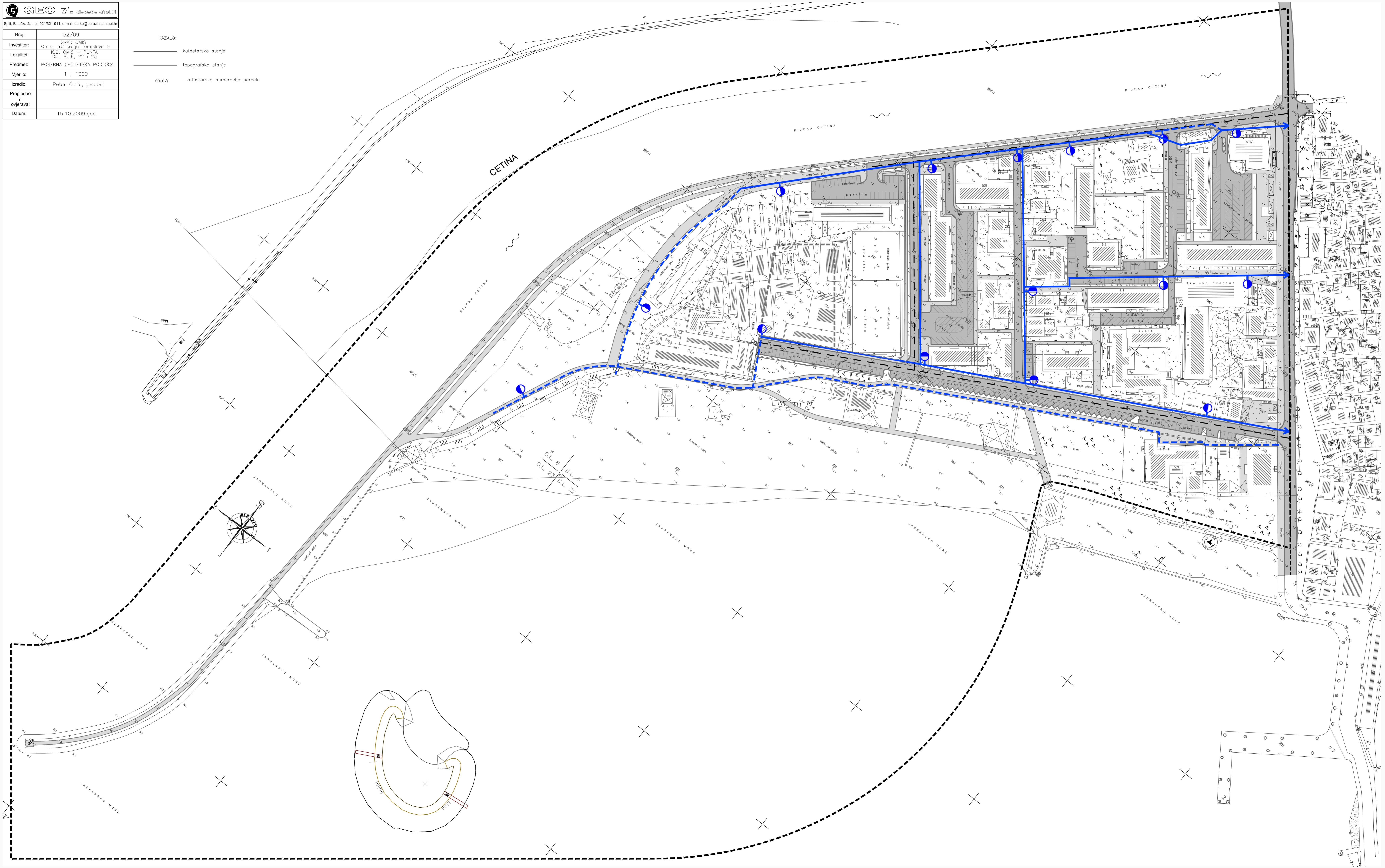


Split, Bihacka 2a, tel: 021921-911, e-mail: dario@bureau.si.tinet.hr	
Broj:	52/09
Investitor:	GRAD OMIŠ Omiš, Trg kralja Tomislava 5
Lokalitet:	K.O. OMIŠ - PUNTA D.L. 8, 9, 22 i 23
Predmet:	POSEBNA GEODETSKA PODLOGA
Mjerilo:	1 : 1000
Izradio:	Petar Čorić, geodet
Pregledao i ovjeršava:	
Datum:	15.10.2009.god.

KAZALO:  
 ————— katastarsko stanje  
 ————— topografsko stanje  
 0000/0 —katastarska numeracija parcela

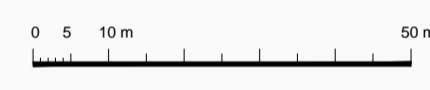


# IZMJENE I DOPUNE URBANISTIČKOG PLANA UREĐENJA PUNTA

## 2. PROMETNA, ULIČNA I KOMUNALNA INFRASTRUKTURNA MREŽA

### 2.d VODOOPSKRIBNA MREŽA

- GRANICE**  
 - - - - - OBUHVAT URBANISTIČKOG PLANA UREĐENJA
- VODOOPSKRIBNA MREŽA**  
 post. plan.  
 ——— VODOVOD  
 ● HIDRANT
- PROMETNE POVRŠINE**  
 ——— GLAVNA ULICA  
 - - - - - SABIRNE ULICE  
 - - - - - OSTALE ULICE  
 ..... PJEŠAČKE ULICE I POVRŠINE  
 - - - - - ORIJENTACIJSKI POLOŽAJ GARAZE  
 ▨ JAVNO PARKIRALIŠTE



**URBOS**  
 BIRO ZA PROSTORNO PLANIRANJE,  
 URBANISAMI I ZAŠTITU OKOLIŠA  
 d.o.o. SPLIT, Karamanova 11

Broj elaborata:  
**647/14**

Županija:	SPLITSKO DALMATINSKA	
Grad:	OMIŠ	
Naziv prostornog plana:	IZMJENE I DOPUNE URBANISTIČKOG PLANA UREĐENJA PUNTA	
Naziv kartografskog prikaza:	PROMETNA, ULIČNA I KOMUNALNA INFRASTRUKTURNA MREŽA VODOOPSKRIBNA MREŽA	
Broj kartografskog prikaza:	2.d	Mjerilo kartografskog prikaza: 1:1000
Odluka o izradi izmjena i dopuna urbanističkog plana uređenja PUNTA, Omiš (službeno glasilo):	Odluka predstavničkog tijela o donošenju plana (službeno glasilo):	
"Službeni glasnik grada Omiša", broj 04/14, 07/16.	"Službeni glasnik grada Omiša", broj 03/17.	
Javna rasprava (datum objave): 21. kolovoza 2015.	Javni uvid održan: od: 02. rujna 2015.	
"Slobodna Dalmacija", mrežne stranice Grada Omiša, Ministarstva graditeljstva i prostornog uređenja	do: 15. rujna 2015.	
Ponovna javna rasprava (datum objave): 16. rujna 2016.	Ponovni javni uvid održan: od: 26. rujna 2016.	
2. ponovna javna rasprava (datum objave): 10. ožujka 2017.	do: 05. listopada 2016.	
	2. ponovni javni uvid održan: od: 20. ožujka 2017.	
	do: 30. ožujka 2017.	
Pečat tijela odgovornog za provođenje javne rasprave:	Odgovorna osoba za provođenje javne rasprave:	
	ZORA LELAS - KOVIĆ, dipl. oec.	
Suglasnost na plan prema članku 108. Zakona o prostornom uređenju i gradnji ("Narodne novine" br. 153/13), broj suglasnosti klasa: 350-02/17-1327	Uin. br.: 521-05-17-4 Datum: 6. travnja 2017.	
Pravna osoba/tijelo koje je izradio plan:	URBOS d.o.o SPLIT Biro za prostorno planiranje, urbanizam i zaštitu okoliša	
Pečat pravne osobe/tijela koje je izradio plan:	Odgovorna osoba:	
	GORDANA RADMAN, dipl. ing. arh.	
Odgovorni voditelj:	GORDANA RADMAN, dipl. ing. arh.	
Stručni tim u izradi plana:	6. IVANA BUBIĆ, univ. spec. oec.	
1. GORDANA RADMAN, dipl. ing. arh.	7. MISLAV MADIRACI, dipl. oec.	
2. MAJA MADIRACI, dipl. oec.	8. ANA PASTUŽIĆ, mag. ing. arh.	
3. ANA PASTUŽIĆ, mag. ing. arh.	9. LARISA BAČIĆ, dipl. ing. grad.	
4. LARISA BAČIĆ, dipl. ing. grad.	10. ZORAN RADMAN, znanst. suradnik.	
5. ZORAN RADMAN, znanst. suradnik.		
Pečat predstavničkog tijela: ovjerava:	Predsjednik predstavničkog tijela:	
	ZVONKO MOČIĆ, dr. med.	
Istovjetnost ovog prostornog plana s izvornikom (ime, prezime i potpis)	Pečat nadležnog tijela:	