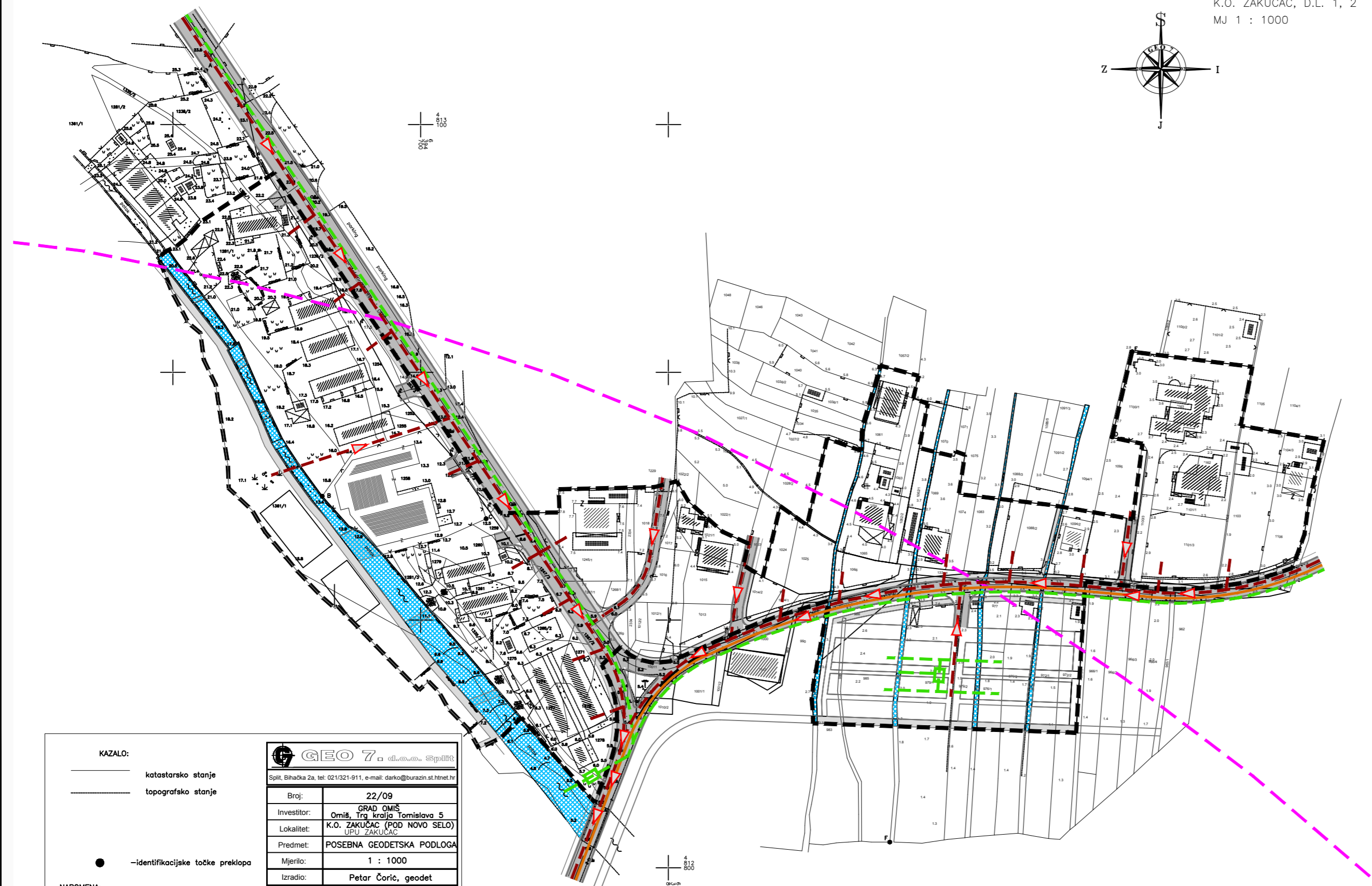
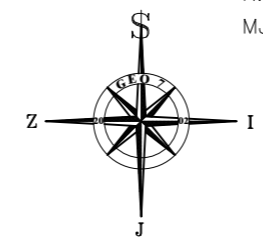


K.O. ZAKUČAC, D.L. 1, 2
MJ 1 : 1000



- GRANICE**
- OBUHVAT URBANISTIČKOG PLANA UREĐENJA
 - - - CRTA 1000 m OD MORSKE OBALE
- ODVODNJA OTPADNIH VODA**
- > KANALIZACIJA
 - > TLAČNI CJEVOVOD
- ODVODNJA OBORINSKIH VODA**
- - - OBORINSKI CJEVODVOD
 - > SEPARATOR ULJA I MASTI
 - JAVNO VODNO DOBRO

KAZALO:	
—	katastarsko stanje
—	topografsko stanje
●	—identifikacijske točke preklapa
NAPOMENA:	
GRANICE PARCELA DIGITALNO SU PRENESENE SA ORIGINALNE KATASTRARKE MAPE	
KOTE SU APSOLUTNE.	


GEO 7 d.o.o. Split	
Split, Bihaička 2a, tel: 021321-911, e-mail: darko@burazin.st.tinet.hr	
Broj:	22/09
Investitor:	GRAD OMIŠ Omiš, Trg kralja Tomislava 5
Lokalitet:	K.O. ZAKUČAC (POD NOVO SELO) UPU ZAKUČAC
Predmet:	POSEBNA GEODETSKA PODLOGA
Mjerilo:	1 : 1000
Izradio:	Petar Čorić, geodet
Pregledao i ovjerava:	
Datum:	02.03.2009.god.

URBANISTIČKI PLAN UREĐENJA

ZAKUČAC 2

2. PROMETNA, ULIČNA I KOMUNALNA INFRASTRUKTURNA MREŽA

2.d ODVODNJA OTPADNIH VODA



URBOS
BIRU ZA PROSTORNO PLANIRANJE, URBANIZAM I ZAŠTITU OKOLIŠA
d.o.o. SPLIT, Karamanova 11

Broj elaborata: **541/09.**

Županija:	SPLITSKO DALMATINSKA
Grad:	OMIŠ
Naziv prostornog plana:	URBANISTIČKI PLAN UREĐENJA ZAKUČAC 2
Naziv kartografskog prikaza:	ODVODNJA OTPADNIH VODA
Broj kartografskog prikaza:	2.d
Mjerilo kartografskog prikaza:	1:1000
Program mjera za unaprijeđenje stanja u prostoru: (službeno glasilo): "Službeni glasnik Grada Omiša" br. 04/2007.	Odluka predstavničkog tijela o donošenju plana: (službeno glasilo): "Službeni glasnik Grada Omiša" br. 01/2012.
Javna rasprava (datum objave): "Slobodna Dalmacija" 13.10.2010.	Javni uvid održan: od: 26.10.2010. do: 24.11.2010.
Ponovna javna rasprava (datum objave): "Slobodna Dalmacija" 08.10.2011.	Ponovni javni uvid održan: od: 17.10.2011. do: 16.11.2011.
Pečat tijela odgovornog za provođenje javne rasprave:	Odgovorna osoba za provođenje javne rasprave: NENO MIMICA, dipl. ing. (ime, prezime i potpis)
Suglasnost na plan prema članku 98. Zakona o prostornom uređenju i gradnji ("N.N." br. 76/07,38/09, 55/11 i 90/11), broj suglasnosti klasa: 350-01/12-01/0013	datum: 09.02.2012.
Pravna osoba/tijelo koje je izradilo plan:	URBOS doo SPLIT Biro za prostorno planiranje, urbanizam i zaštitu okoliša
Pečat pravne osobe/tijela koje je izradilo plan:	Odgovorna osoba: GORDANA RADMAN, dipl. ing. arh. (ime, prezime i potpis)
Koordinator plana:	HRVOJE BOTA, dipl. ing. arh.
Stručni tim u izradi plana:	1. GORDANA RADMAN, dipl. ing. arh. 5. dr.sc.ZORAN RADMAN, prof. 2. MAJA MADIRACIĆ, dipl. oec. 6. SEKA ROJIC, arh. tehn. 3. HRVOJE BOTA, dipl. ing. arh. 7. JELENA BOROTA ing. arh. 4. IVANA BUBIĆ, dipl. oec. 8.
Pečat predstavničkog tijela:	Predsjednik predstavničkog tijela: ZVONKO MOČIĆ, dr.med. (ime, prezime i potpis)
Istovjetnost ovog prostornog plana s izvornikom (ime, prezime i potpis):	Pečat nadležnog tijela: