

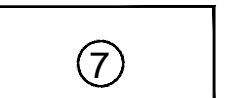
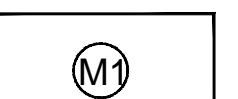

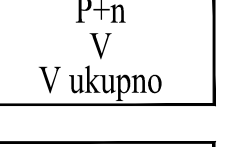
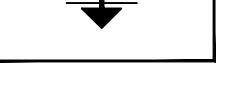
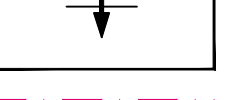





**IZMJENE I DOPUNE
URBANISTIČKOG PLANA UREĐENJA
RIBNJAK (VII), OMIŠ**

4.0 NAČIN I UVJETI GRADNJE
MJERILO 1:1000

UVJETI GRADNJE:

-  GRANICA OBUHVATA IZMJENA I DOPUNA
-  GRANICA GRADEVNE ČESTICE
-  OZNAKA GRADEVNE ČESTICE
-  PLANIRANA NAMJENA GRADEVINE
 - M1 MIEŠOVITA NAMJENA-PREŽIITO STAMBENA
 - M2 MIEŠOVITA NAMJENA-PREŽIITO POSLOVNA
 - D1 JAVNA I DRUŠTVENA NAMJENA - UPRAVNA
 - D3 JAVNA I DRUŠTVENA NAMJENA - PREDŠKOLSKA
 - D4 JAVNA I DRUŠTVENA NAMJENA-ŠKOLSKA
 - D7 JAVNA I DRUŠTVENA NAMJENA-VJERSKA
 - K2 POSLOVNA NAMJENA-PREŽIITO TRGOVAČKA
 - K3 POSLOVNA NAMJENA-KOMUNALNO SERVISNA (AUT. KOLODVOR)
 - T1 UGOSTITELJSKO TURISTIČKA NAMJENA-HOTEL
 - R1 SPORTSKO REKREACIJSKA NAMJENA-SPORT
 - R3 SPORTSKO REKREACIJSKA NAMJENA-PLAŽA
 - L3 LUKA NAUTIČKOG TURIZMA-MARINA
 - Z JAVNE ZELENE POVRŠINE
 - IS POVRŠINE INFRASTRUKTURNIH SUSTAVA
 - V JAVNO VODNO DOBRRO - POTOK
-  GRANICA GRADIVOG DIJELA ČESTICE
-  VISINA GRADEVINE E-BROJ ETAŽA
VISINA GRADEVINE
UKUPNA VISINA GRADEVINE
-  PRIKLJUČAK NA JAVNO-PROMETNU POVRŠINU
-  PRIKLJUČAK NA KOMUNALNU INFRASTRUKTURU
-  PRIJEDLOG KONCESIJSKE JEDINICE
-  POVRŠINA ZA POSTAVLJANJE PONTONA
-  POVRŠINA ZA UREĐENJE OTVORENIH IGRALIŠTA



Broj elaborata: 726/17.

Zupanija: SPLITSKO DALMATINSKA	
Grad: OMIŠ	
Naziv prostornog plana: UPU RIBNJAK - Izmjene i dopune (VII)	
Naziv kartografskog prikaza: NAČIN I UVJETI GRADNJE	
Broj kartografskog prikaza: 4.0	Mjerilo kartografskog prikaza: 1:1000
Program mjera za unapređenje stanja u prostoru (službeno glasilu): "Službeni glasnik Grada Omiša", broj 7/16.	Odluka predstavničkog tijela o donošenju plana: (službeno glasilu): "Službeni glasnik Grada Omiša", broj 2/19.
Javna rasprava (datum objave): 02.07.2018. "Slobodna Dalmacija" - oštrina ploča i mrežna stranica Grada Omiša i Mjesna zajednica (prostorno uređenje)	Javni uvid održan: od: 03. rujna 2018. do: 12. rujna 2018.
Pečat tijela odgovornog za provođenje javne rasprave:	Odgovorna osoba za provođenje javne rasprave: ZORA LELAS-KOVIČ, dipl.oec.
Službenost na plan prema članku 108. Zakona o prostornom uređenju ("Narodne novine" br. 153/13, 65/17 i 114/18), i broj suglasnosti ministarstva: 350-02/19-13/11 urboj: 531-05-19-3	datum: 07. veljače 2019.
Pravna osobnost koja je izradilo plan: URBOS doo SPLIT Biro za prostorno planiranje, urbanizam i zaštitu okoliša	Odgovorna osoba: GORDANA RADMAN, dipl. ing. arh.
Pečat pravne osobnosti koja je izradilo plan:	
Koordinator plana: GORDANA RADMAN, dipl. ing. arh.	
Stručni tim u izradi plana: 1. GORDANA RADMAN, dipl. ing. arh. 2. MAJA MADIRAC, dipl. oec. 3. LARIŠA BADIĆ, dipl. ing. grad. 4. Dr. sc. ZORAN RADMAN, znanst. suradnik	5. ANA PASTUOVIĆ, mag. ing. aedif. 6. IVANA BUBIĆ, spec. univ. oec. 7. MISLAV MADIRAC, štud. oec. 8. TONI LUŠIĆ, mag. ing. arch.
Pečat predstavničkog tijela:	Predsjednik predstavničkog tijela: Zvonko Močić, dr.med.
Isloženost ovog prostornog plana s izvornikom (ime, prezime i potpis):	Pečat nadležnog tijela: