

**PROCJENA RIZIKA OD VELIKIH NESREĆA**

**GRAD OMIŠ**

**GRAFIČKI PRILOG 2.**

**KARTA RIZIKA - Potres**





Mjerilo kartografskog prikaza 1:25000

**OSTALE GRANICE**

- OBUHVAT GRADA OMIŠA
- \_\_\_\_\_ GRANICA NASELJA

**KAZALO**

**RIZIK**

-  VRLO VISOK
-  VISOK
-  UMJEREN
-  NIZAK

