





IZMJENE I DOPUNE PROSTORNOG PLANA UREĐENJA GRADA OMIŠA

INFRASTRUKTURNI SUSTAVI POŠTA I TELEKOMUNIKACIJE



OSTALE GRANICE

-  OBUHVAT PROSTORNOG PLANA
-  GRANICA ZOP-a
-  GRANICA NASELJA
-  OBALA

POŠTA

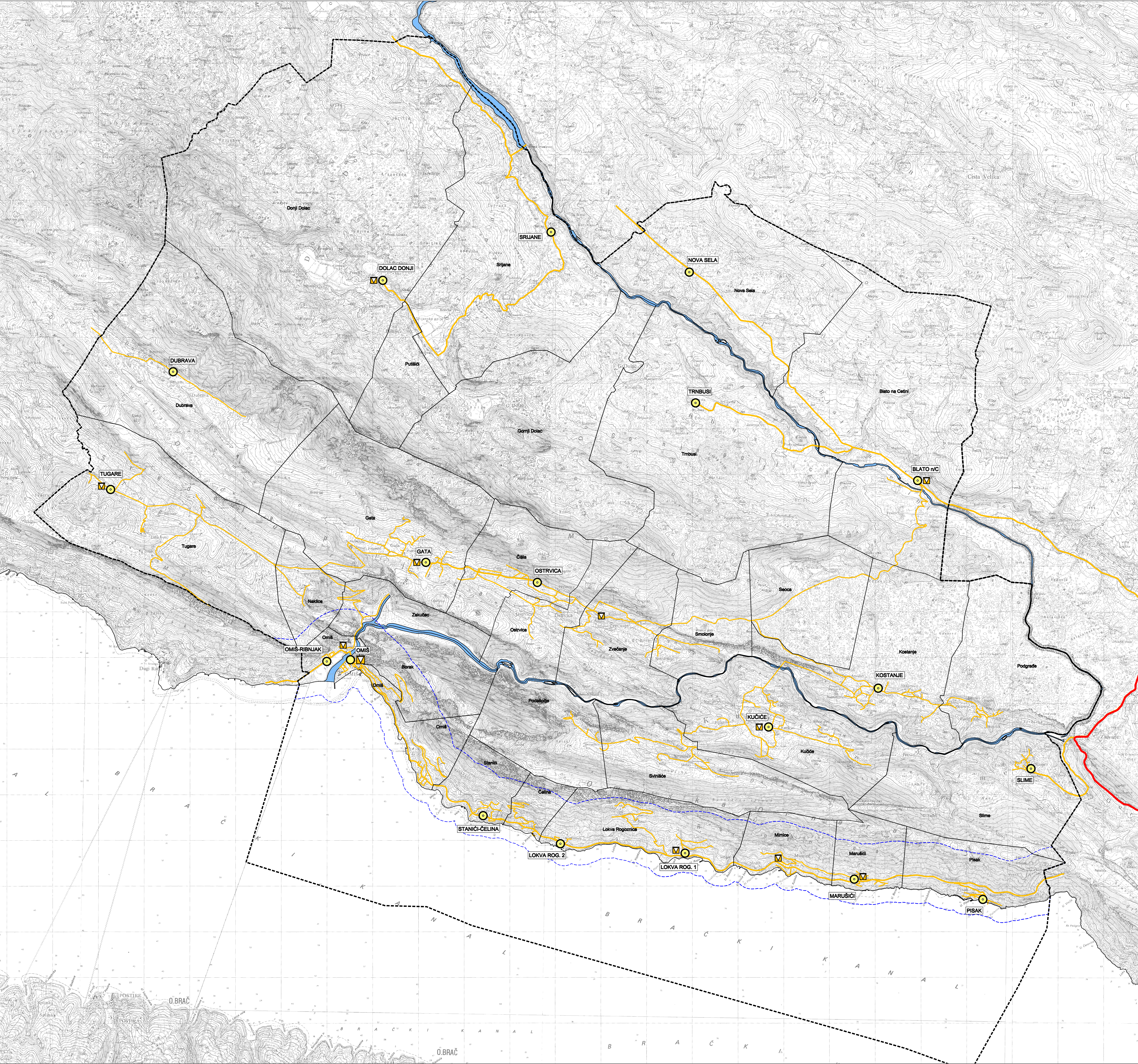
-  Planirano
-  POŠTANSKI CENTAR
-  JEDINICA POŠTANSKE MREŽE

JAVNE TELEKOMUNIKACIJE

- Telefonska mreža - komutacijski čvorovi u nepokretnoj mreži
-  MJEŠNA TELEFONSKA CENTRALA
 -  PODRUČNA TELEFONSKA CENTRALA

Vodovi i kanali

-  MAGISTRALNI
-  KORISNIČKI I SPOJNI
-  VODENE POVRŠINE



SPLITSKO DALMATINSKA OMIŠ	
Naziv prostornog plana: IZMJENE I DOPUNE PROSTORNOG PLANA UREĐENJA GRADA OMIŠA	
Naziv kartografskog prikaza: INFRASTRUKTURNI SUSTAVI POŠTA I TELEKOMUNIKACIJE	
Broj kartografskog prikaza: 2.2	Skala kartografskog prikaza: 1:25000
<p>ODSJEK ZA URBANIZACIJU I GOSPODARSTVO PROSTORA Ured za prostorno uređenje grada Omis BEOGRADSKA CESTA 11, 21000 OMIŠ, HR.</p> <p>Javni uvid od 24. rujna 2010. do 11. ožujka 2010.</p> <p>Ponovljena javna rasprava (skupni objavi): "Slobodna Dalmacija" 12. veljača 2010.</p> <p>Ponovljena javna rasprava (skupni objavi): "Slobodna Dalmacija" 11. listopada 2011.</p> <p>Ponovljena javna rasprava (skupni objavi): "Slobodna Dalmacija" 30. studenoga 2012.</p> <p>Podatci o javnoj raspravi su dostupni na: www.omis.hr</p>	<p>ODSJEK ZA URBANIZACIJU I GOSPODARSTVO PROSTORA Ured za prostorno uređenje grada Omis BEOGRADSKA CESTA 11, 21000 OMIŠ, HR.</p> <p>Javni uvid od 27. prosinca 2010. do 27. prosinca 2010.</p> <p>Javni uvid od 20. listopada 2011. do 8. listopada 2011.</p> <p>Javni uvid od 7. prosinca 2012. do 21. prosinca 2012.</p> <p>ODGOVORNA OSOBA ZA PROVEDBU JAVNE RASPRAVE: NENO MIMICA, dipl. ing. građ.</p> <p>Registrirani na plan prema članu 87. Zakona o prostornom uređenju i gradnji (NN 12/07, 26/08, 88/11, 80/11 i 80/13) broj suglasnosti Ministarstva: 300-02/13-1/17 Lokacijski: 031-040-1-12-04</p> <p>Pravna osoba koja je izradila plan: URBOS d.o.o. SPLIT Biro za prostorno planiranje, urbanizam i zaštitu okoliša</p> <p>Podatci o javnoj raspravi su dostupni na: www.urbos.hr</p> <p>ODGOVORNA OSOBA: GORDANA RADMAN, dipl. ing. arh.</p> <p>Koordinator plana: GORDANA RADMAN, dipl. ing. arh.</p> <p>Brusni list u izradi plana: 1. GORDANA RADMAN, dipl. ing. arh. 2. MARJA MARIĆ, dipl. ing. arh. 3. dr. sc. ZORAN RADMAN, znanstveni suradnik 4. VINKO KUBIŠANEC, dipl. ing. arh.</p> <p>5. LARIJA BAČIĆ, dipl. ing. građ. 6. JANA BUKIĆ, dipl. ing. arh. 7. BERKA RADIĆ, arh. tehnik. 8.</p> <p>Podatci o javnoj raspravi su dostupni na: www.urbos.hr</p> <p>Preradnik predstavnih tijela: ZVONKO MOČIĆ, dr. med.</p> <p>Podatci o javnoj raspravi su dostupni na: www.urbos.hr</p>