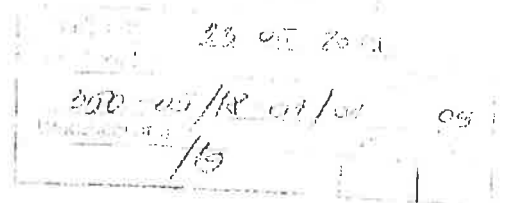




REPUBLIKA HRVATSKA
Splitsko-dalmatinska županija
Upravni odjel za graditeljstvo i prostorno uređenje
Ispostava Omiš

KLASA: 350-05/18-10/000110
URBROJ: 2181/1-11-04/06-18-3
Omiš, 18.05.2018.



GRAD OMIŠ
Upravni odjel za komunalno stambenu
djelatnost, uređenje prostora i zaštitu okoliša
HR-21310 OMIŠ - Trg Kralja Tomislava 5

Predmet: Lokacijska informacija -- podatci o prostoru
(Prema važećoj prostorno-planskoj dokumentaciji)
- dostavlja se

Dostavljamo Vam za traženo zemljište -- kat. čest. br. 592, 1816 i 1925 k.o. Blato na Cetini, sljedeće informacije:

1. Popis prostornih planova unutar čijeg obuhvata se nalazi zemljište.
Utvrđeno je da se zemljište nalazi unutar obuhvata sljedećih planova:
 - PPŽ splitsko-dalmatinske - IV. ID "Službeni glasnik Županije splitsko-dalmatinske", broj 1/03, "Službeni glasnik: Splitsko-dalmatinske županije", broj 8/04, 5/05, 5/06 (ispravak usklađenja), 13/07 i 9/13.
 - PPUG Omiš "Službeni glasnik Grada Omiša", broj 4/07, 8/10, 3/13, 2/14 (ispravak pogreške), 7/14 (ispravak pogreške), 5/15, 10/15, 15/15, 9/16.
2. Namjena prostora:
U svrhu upoznavanja s namjenom prostora iz gore navedenih prostornih planova na predmetnim kat. čest. u k.o. Blato n/C, navodimo sljedeće:
Uvidom u grafički prilog - građevinska područja te korištenje i namjena prostora, koji je sastavni dio dokumentacije važećeg Prostornog plana uređenja (PPU-a) Grada Omiša utvrđeno je da se:
 - kat. čest. br. 592 i 1925 k.o. Blato na Cetini (u graf. prilogu istog plana unutar bijele boje) nalaze IZVAN GRAĐEVINSKOG PODRUČJA NASELJA, po namjeni površina unutar OSTALOG POLJOPRIVREDNOG TLA, ŠUMA I ŠUMSKOG ZEMLJIŠTA te KAMENJARA,
 - kat. čest. br. 1816 k.o. Blato na Cetini (u graf. prilogu istog plana unutar oker boje) nalazi IZVAN GRAĐEVINSKOG PODRUČJA NASELJA, po namjeni površina unutar POLJOPRIVREDNOG TLA isključivo osnovne namjene i to kao OSTALA OBRADIVA TLA.
3. Na prostornim površinama (zemljištu) koje teritorijalno pripadaju Gradu Omišu, koje je unutar obuhvata Prostornog plana uređenja -- PPU-a Grada Omiša, nema izvedenog sustava javnog navodnjavanja, te u kartografskim prikazima istog PPU-a nema evidentiranih postojećih kao ni ucrtanih planiranih sustava javnog navodnjavanja.

4. Mjesto na kojem se može izvršiti uvid u prostorno planove i vrijeme kada se to može učiniti:
- uvid u prostorno plansku dokumentaciju može se izvršiti u Upravnom odjel za građiteljstvo i prostorno uređenje, Ispostava Omiš, u Omišu – Trg kralja Tomislava 5, ponedjeljkom i srijedom u vremenu od 08 do 12 sati.

Ova lokacijska informacija (podaci o prostoru) izdaje se pozivom na odredbu članka 36. a u svezi čl. 14. Zakona o prostornom uređenju ("Narodne novine" broj 153/13 i 65/17.), u svrhu donošenja programa raspolaganja poljoprivrednim zemljištem u vlasništvu države u svezi čl. 29. Zakona o poljoprivrednom zemljištu ("Narodne novine" broj 20/18), te se u druge svrhe ne može koristiti.

Oslobođeno od plaćanja upravne pristojbe prema članku 8. Zakona o upravnim pristojbama ("Narodne novine" broj 115/16.).

- Prilog: 1. Izvod iz kat. plana (neslužbena verzija preuzeta iz ZIS-a), pribl. mj. 1:1000,
2. Preslik grafičkog dijela PPU-a Grada Omiša - građevinska područja naselja mj. 1:5000,
3. Preslik grafičkog dijela PPU-a Grada Omiša - korištenje i namjena površina MJ 1:26000.



DOSTAVITI:

1. Naslovu,
2. Evidencija – ovdje,
3. Arhiva – ovdje.



REPUBLIKA HRVATSKA
Splitsko-dalmatinska županija
Upravni odjel za graditeljstvo i prostorno uređenje
Ispostava Omiš

KLASA: 350-05/18-10/000226
URBROJ: 2181/1-11-00-04/06-18-0002
Omiš, 05.10.2018.

➤ GRAD OMIŠ
Upravni odjel za komunalno stambenu
djelatnost, uređenje prostora i zaštitu okoliša
HR-21310 OMIŠ - Trg Kralja Tomislava 5

Predmet: Lokacijska informacija – podatci o prostoru
(Prema važećoj prostorno-planskoj dokumentaciji)
- dostavlja se

Dostavljamo Vam za traženo zemljište – kat. čest. br. 112/4, 566, 1917, 2146/2 i 3909 k.o. Blato na Cetini, sljedeće informacije:

1. Popis prostornih planova unutar čijeg obuhvata se nalazi zemljište.

Utvrđeno je da se zemljište nalazi unutar obuhvata sljedećih planova:

- PPŽ splitsko-dalmatinske - IV. ID "Službeni glasnik Županije splitsko-dalmatinske", broj 1/03, "Službeni glasnik Splitsko-dalmatinske županije", broj 8/04, 5/05, 5/06 (ispravak usklađenja), 13/07 i 9/13.
- PPUG Omiš "Službeni glasnik Grada Omiša", broj 4/07, 8/10, 3/13, 2/14 (ispravak pogreške), 7/14 (ispravak pogreške), 5/15, 10/15, 15/15, 9/16.

2. Namjena prostora:

U svrhu upoznavanja s namjenom prostora iz gore navedenih prostornih planova na predmetnim kat. čest. u k.o. Blato n/C, navodimo sljedeće:

Uvidom u grafički prilog - građevinska područja te korištenje i namjena prostora, koji je sastavni dio dokumentacije važećeg Prostornog plana uređenja (PPU-a) Grada Omiša utvrđeno je da se:

- kat. čest. br. 566 i 2146/2 k.o. Blato na Cetini (u graf. prilogu „korištenje i namjena površina“ unutar tamno žute boje) nalaze UNUTAR GRAĐEVINSKOG PODRUČJA NASELJA - izgrađenog građevinskog područja za razvoj i uređenje površina naselja, mješovite namjene pretežito stambene,
- kat. čest. br. 112/4 i 1917 k.o. Blato na Cetini (u graf. prilogu „korištenje i namjena površina“ unutar bijele boje) nalaze IZVAN GRAĐEVINSKOG PODRUČJA NASELJA, po namjeni površina unutar OSTALOG POLJOPRIVREDNOG TLA, ŠUMA I ŠUMSKOG ZEMLJIŠTA te KAMENJARA,
- kat. čest. br. 3909 k.o. Blato na Cetini (u graf. prilogu „korištenje i namjena površina“ unutar roza boje) nalazi IZVAN GRAĐEVINSKOG PODRUČJA NASELJA, po namjeni površina unutar POLJOPRIVREDNOG TLA isključivo osnovne namjene i to kao OSOBITO VRIJEDNO OBRADIVO TLO (P1).

3. Na prostornim površinama (zemljištu) koje teritorijalno pripadaju Gradu Omišu, koje je unutar obuhvata Prostornog plana uređenja – PPU-a Grada Omiša, nema izvedenog suslava javnog navodnjavanja, te u kartografskim prikazima istog PPU-a nema evidentiranih postojećih kao ni ucrtanih planiranih sustava javnog navodnjavanja.
4. Mjesto na kojem se može izvršiti uvid u prostorne planove i vrijeme kada se to može učiniti
- uvid u prostorno-plansku dokumentaciju može se izvršiti u Upravnom odjel za graditeljstvo i prostorno uređenje, Ispostava Omiš, u Omišu – Trg kralja Tomislava 5, ponedjeljkom i srijedom u vremenu od 08 do 12 sati.

Ova lokacijska informacija (podaci o prostoru) izdaje se pozivom na odredbu članka 36. a u svezi čl. 14. Zakona o prostornom uređenju ("Narodne novine" broj 153/13. i 65/17.), u svrhu donošenja programa raspolaganja poljoprivrednim zemljištem u vlasništvu države u svezi čl. 29. Zakona o poljoprivrednom zemljištu ("Narodne novine" broj 20/18), te se u druge svrhe ne može koristiti.

Oslobođeno od plaćanja upravne pristojbe prema članku 8. Zakona o upravnim pristojbama ("Narodne novine" broj 115/16.).

- Prilog:**
1. Izvod iz kat. plana (neslužbena verzija preuzeta iz ZIS-a), pribl. mj. 1:1000 i 1:500,
 2. Preslik grafičkog dijela PPU-a Grada Omiša - građevinska područja naselja mj. 1:5000,
 3. Preslik grafičkog dijela PPU-a Grada Omiša - korištenje i namjena površina MJ 1:25000.



REFERENT:
Miranda Tipić

DOSTAVITI:

1. Naslovu,
2. Evidencija – ovdje,
3. Arhiva – ovdje.



REPUBLIKA HRVATSKA
Splitsko-dalmatinska županija
Upravni odjel za graditeljstvo i prostorno uređenje
Ispostava Omiš

KLASA: 350-05/18-10/000229
URBROJ: 2181/1-11-04/06-18-2
Omiš, 05.10.2018.

➤ GRAD OMIŠ
Upravni odjel za komunalno stambenu
djelatnost, uređenje prostora i zaštitu okoliša
HR-21310 OMIŠ - Trg Kralja Tomislava 5

Predmet: Lokacijska informacija – podatci o prostoru
(Prema važećoj prostorno-planskoj dokumentaciji)
- dostavlja se

Dostavljamo Vam za traženo zemljište – kat. čest. br. 4090/2, 5011, 5014, 5109, 5592/2, 5593/4, 5599/2, 5608/2, 5609/1 i 5609/2 k.o. Gata, sljedeće informacije:

1. Popis prostornih planova unutar čijeg obuhvata se nalazi zemljište.

Utvrđeno je da se zemljište nalazi unutar obuhvata sljedećih planova:

- PPŽ splitsko-dalmatinske - IV. ID "Službeni glasnik Županije splitsko-dalmatinske", broj 1/03, "Službeni glasnik Splitsko-dalmatinske županije", broj 8/04, 5/05, 5/06 (ispravak usklađenja), 13/07 i 9/13.
- PPUG Omiš "Službeni glasnik Grada Omiša", broj 4/07, 8/10, 3/13, 2/14 (ispravak pogreške), 7/14 (ispravak pogreške), 5/15, 10/15, 15/15, 9/16.

2. Namjena prostora:

U svrhu upoznavanja s namjenom prostora iz gore navedenih prostornih planova na predmetnim kat. čest. u k.o. Gata, navodimo sljedeće:

Uvidom u grafički prilog - građevinska područja te korištenje i namjena prostora, koji je sastavni dio dokumentacije važećeg Prostornog plana uređenja (PPU-a) Grada Omiša utvrđeno je da se:

- kat. čest. br. 4090/2 k.o. Gata (u graf. prilogu „korištenje i namjena površina“ unutar svijetlo žute boje) nalazi UNUTAR GRAĐEVINSKOG PODRUČJA NASELJA - neizgrađenog (neuređenog) građevinskog područja za razvoj i uređenje površina naselja, mješovite namjene pretežito stambene,
- kat. čest. br. 5592/2, 5593/4, 5599/2, 5608/2, 5609/1 i 5609/2 k.o. Gata (u graf. prilogu „korištenje i namjena površina“ unutar oker boje) nalaze IZVAN GRAĐEVINSKOG PODRUČJA NASELJA, po namjeni površina unutar POLJOPRIVREDNOG TLA isključivo osnovne namjene i to kao OSTALA OBRADIVA TLA.
- kat. čest. br. 5011, 5014 i 5109 k.o. Gata (u graf. prilogu „korištenje i namjena površina“ unutar bijele boje) nalaze IZVAN GRAĐEVINSKOG PODRUČJA NASELJA, po namjeni površina unutar OSTALOG POLJOPRIVREDNOG TLA, ŠUMA I ŠUMSKOG ZEMLJIŠTA te KAMENJARA,

3. Na prostornim površinama (zemljištu) koje teritorijalno pripadaju Gradu Omišu, koje je unutar obuhvata Prostornog plana uređenja – PPU-a Grada Omiša, nema izvedenog sustava javnog navodnjavanja, te u kartografskim prikazima istog PPU-a nema evidentiranih postojećih kao ni ucrtanih planiranih sustava javnog navodnjavanja.
4. Mjesto na kojem se može izvršiti uvid u prostorne planove i vrijeme kada se to može učiniti
 - uvid u prostorno-plansku dokumentaciju može se izvršiti u Upravnom odjel za graditeljstvo i prostorno uređenje, Ispostava Omiš, u Omišu – Trg kralja Tomislava 5, ponedjeljkom i srijedom u vremenu od 08 do 12 sati.

Ova lokacijska informacija (podaci o prostoru) izdaje se pozivom na odredbu članka 36. a u svezi čl. 14. Zakona o prostornom uređenju ("Narodne novine" broj 153/13. i 65/17.), u svrhu donošenja programa raspolaganja poljoprivrednim zemljištem u vlasništvu države u svezi čl. 29. Zakona o poljoprivrednom zemljištu ("Narodne novine" broj 20/18), te se u druge svrhe ne može koristiti.

Oslobođeno od plaćanja upravne pristojbe prema članku 8. Zakona o upravnim pristojbama ("Narodne novine" broj 115/16.).

- Prilog:**
1. Izvod iz kat. plana (neslužbena verzija preuzeta iz ZIS-a), pribl. mj. 1:1000 i 1:2000,
 2. Preslik grafičkog dijela PPU-a Grada Omiša - građevinska područja naselja mj. 1:5000,
 3. Preslik grafičkog dijela PPU-a Grada Omiša - korištenje i namjena površina MJ 1:25000.



DOSTAVITI:

1. Naslovu,
2. Evidencija – ovdje,
3. Arhiva – ovdje.



REPUBLIKA HRVATSKA
Splitsko-dalmatinska županija
Upravni odjel za graditeljstvo i prostorno uređenje
Ispostava Omiš

KLASA: 350-05/18-10/000118
URBROJ: 2181/1-11-00-04/16-18-0003
Omiš, 01.06.2018.

ŽUPANIJA SPLITSKO - DALMATINSKA
GRAD OMIŠ

Primljeno: 13. 6. 2018	Org. jed.
Klasifikacijska oznaka	
350-05/18-01/01	
Uredžbeni broj	Pril. Vrij.
129	

19.06.2018.

Splitsko-dalmatinska županija, Upravni odjel za graditeljstvo i prostorno uređenje, Ispostava Omiš, rješavajući po zahtjevu podnositelja GRAD OMIŠ, TRG KRALJA TOMISLAVA 5, OMIŠ, OIB:49299622160 na temelju članka 159. stavka 1. Zakona o općem upravnom postupku („Narodne novine“ broj 47/09.) izdaje:

Uvjerenje

da se zemljište označeno kao:

- k.č.z. 2339 k.o. Gata nalazi **izvan** građevinskog područja – ostalo poljoprivredno tlo, veći dio u koridoru planirane prometnice
- k.č.z. 2362/64 k.o. Gata nalazi sjevernim dijelom **izvan** građevinskog područja – ostalo poljoprivredno tlo (u koridoru planirane prometnice) a južnim **unutar** građevinskog područja
- k.č.z. 4092, 4705, 5107, 5149 i 5271 k.o. Gata nalazi **izvan** građevinskog područja - ostalo poljoprivredno tlo
- k.č.z. 4936, 4937, 4938 i 5281 k.o. Gata nalazi **izvan** građevinskog područja – zaštitna šuma

U grafičkim prikazima PPU-a Grada Omiša nema evidentiranih postojećih ni planiranih sustava navodnjavanja.

Navedene činjenice utvrđene su uvidom u važeću prostorno-plansku dokumentaciju – Prostorni plan uređenja Grada Omiša - VI. ID (Dopuna) "Službeni glasnik Grada Omiša", broj 4/07, 8/10, 3/13, 2/14(ispravak pogreške), 7/14(ispravak pogreške), 5/15, 10/15, 15/15, 7/16 (ispravak pogreške), 9/16.

Ostobođeno od plaćanja upravne pristojbe prema članku 8. Zakona o upravnim pristojbama (Narodne novine 115/2016).

Viši referent
Mate Kovačević, ing. građ.

Mate K



Dostaviti:

1. GRAD OMIŠ, TRG KRALJA TOMISLAVA 5, OMIŠ
2. Pismohrana - ovdje



REPUBLIKA HRVATSKA
Splitsko-dalmatinska županija
Upravni odjel za graditeljstvo i prostorno uređenje
Ispostava Omiš

KLASA: 350-05/18-10/000117
URBROJ: 2181/1-11-00-04/16-18-0003
Omiš, 01.06.2018.

ŽUPANIJA SPLITSKO - DALMATINSKA
GRAD OMIŠ

Prihvaćeno: 13.6.2018	Org. jed.
Službena oznaka	
350-05/18-01/01	
Uredbeni broj	Prij. Vrij.
122	

12.06.2018.

Splitsko-dalmatinska županija, Upravni odjel za graditeljstvo i prostorno uređenje, Ispostava Omiš, rješavajući po zahtjevu podnositelja GRAD OMIŠ, TRG KRALJA TOMISLAVA 5, OMIŠ, OIB:49299622160 na temelju članka 159. stavka 1. Zakona o općem upravnom postupku („Narodne novine“ broj 47/09.) izdaje:

Uvjerenje

da se zemljište označeno kao:

k.č.z. 1081, 1280/4, 1525, 1534/1, 1549 i 2587 k.o. Nova Sela nalazi **izvan** građevinskog područja – ostala obradiva tla

k.č.z. 1658, 1659/1 i 1659/2 k.o. Nova Sela nalazi **unutar** neizgrađenog uređenog građevinskog područja

U grafičkim prikazima PPU-a Grada Omiša nema evidentiranih postojećih ni planiranih sustava navodnjavanja.

Navedene činjenice utvrđene su uvidom u važeću prostorno-plansku dokumentaciju – Prostorni plan uređenja Grada Omiša - VI. ID (Dopuna) "Službeni glasnik Grada Omiša", broj 4/07, 8/10, 3/13, 2/14(ispravak pogreške), 7/14(ispravak pogreške), 5/15, 10/15, 15/15, 7/16 (ispravak pogreške), 9/16.

Oslobođeno od plaćanja upravne pristojbe prema članku 8. Zakona o upravnim pristojbama (Narodne novine 115/2016).

Viši referent
Mate Kovačević, ing. građ.



Dostaviti:

1. GRAD OMIŠ, TRG KRALJA TOMISLAVA 5, OMIŠ
2. Pismohrana - ovdje



REPUBLIKA HRVATSKA
Splitsko-dalmatinska županija
Upravni odjel za graditeljstvo i prostorno uređenje
Ispostava Omiš

KLASA: 350-05/18-10/000114
URBROJ: 2181/1-11-00-04/16-19-0004
Omiš, 25.02.2019.

Splitsko-dalmatinska županija, Upravni odjel za graditeljstvo i prostorno uređenje, Ispostava Omiš, rješavajući po zahtjevu podnositelja GRAD OMIŠ, TRG KRALJA TOMISLAVA 5, OMIŠ, OIB:49299622160 na temelju članka 159. stavka 1. Zakona o općem upravnom postupku („Narodne novine“ broj 47/09.) izdaje:

Uvjerenje

da se zemljište označeno kao:

k.č.z. 1120/84 k.o. Podgrađe nalazi **izvan** granica građevinskog područja - zaštitna šuma

k.č.z. 1152, 453/21 i 453/26 k.o. Podgrađe nalazi **izvan** granica građevinskog područja – ostala obradiva tla

k.č.z. 1234 k.o. Podgrađe nalazi **unutar** granica građevinskog područja izvan naselja - športsko rekreacijska namjena R3 – kupalište

Zemljište označeno kao k.č.z. 68/3 k.o. Podgrađe se ne može pronaći u katastarskom operatu.

U grafičkim prikazima PPU-a Grada Omiša nema evidentiranih postojećih ni planiranih sustava navodnjavanja.

Navedene činjenice utvrđene su uvidom u važeću prostorno-plansku dokumentaciju – Prostorni plan uređenja Grada Omiša - VI. ID (Dopuna) "Službeni glasnik Grada Omiša", broj 4/07, 8/10, 3/13, 2/14(ispravak pogreške), 7/14(ispravak pogreške), 5/15, 10/15, 15/15, 7/16(ispravak pogreške), 9/16

Oslobođeno od plaćanja upravne pristojbe prema članku 8. Zakona o upravnim pristojbama (Narodne novine 115/2016).

Viši referent
Mate Kovačević, ing. građ.



Dostaviti:

- GRAD OMIŠ, TRG KRALJA TOMISLAVA 5, OMIŠ
- Pismohrana - ovdje

Uprava šuma Podružnica Split, Kralja Zvonimira 35, Split tel 021 482 744 fax 021 406 200, e mail ussp@hrt.hr
 Odjel za upravljanje šuma
 Split, 17.05.2018.god.
 Ur.br.: ŠT 05-18-1927/03

REPUBLIKA HRVATSKA
 SPLITSKO-DALMATINSKA ŽUPANIJA
 GRAD OMIŠ
 Upravni odjel za komunalno stambenu djelatnost
 uređenje prostora i zaštitu okoliša
 Trg kralja Tomislava 5/1
 21310 Omiš

Predmet: Podatak o uključenosti čestica u šumskogospodarski plan za područje Grada Omiša
 - dostavlja se

Temeljem zahtjeva i dostavljenog popisa čestica Klasa: 932-01/18-01/02, Urbroj: 2158/01-05/06-18-02 od 07. svibnja 2018. god. u nastavku dostavljamo tablicu s popisom čestica koje su obuhvaćene i koje nisu obuhvaćene šumskogospodarskim planom.

Broj kat.čest.	Obuhvaćena šumskogospodarskim planom D./NE	Površina obuhvaćena šumskogospodarskim planom (m ²)
K.O. BLATONA CETINI		
1816	NE	
1925	NE	
592	NE	
K.O. ČIKLA		
3832	NE	
3840/1	NE	
K.O. DONJI DOLAC		
10001	NE	
10003	NE	
K.O. GATA		
2339	NE	
4936	DA	3992
K.O. KUČICE		
554	NE	
K.O. NOVA SELA		
1081	NE	
1525	NE	
K.O. POLGRADIC		
1152	NE	
1234	NE	

<i>Broj kat.čest.</i>	<i>Obuhvaćena šumskogospodarskim planom DA/NE</i>	<i>Površina obuhvaćena šumskogospodarskim planom (m²)</i>
<i>K.O. SLIME</i>		
1353	NE	
<i>K.O. SPINISČE</i>		
123	DA	1921
1797	DA	303
<i>K.O. TRNBUSI</i>		
1	NE	
106	NE	
15-12	NE	
<i>K.O. ZAKUČAC</i>		
1325	NE	
1326	NE	
<i>K.O. ZVRČANJE</i>		
1162/1	DA	89326
1162/3	NE	

Status kat.čest. (tj. njezine uključenosti u šumskogospodarski plan utvrđen je prema početnoj godini važnosti navedenih programa gospodarenja, a izmjene statusa kat.čest. prema ZOŠ-a evidentiramo kod revizije Programa gospodarenja odnosno u zadnjoj godini važnosti.

Dostavljeni podaci o uključenosti čestica u šumskogospodarski plan za područje Grada Omiša izdaju se u svrhu donošenja Programa raspolaganja poljoprivrednog zemljišta u vlasništvu Republike Hrvatske te se temeljem čl. 7 Pravilnika o ustrojavanju Kataloga podataka u šumama i ostalih podataka u HŠ d.o.o. izdani podaci ne smiju umnožavati, mijenjati, javno objavljivati, davati na korištenje drugim osobama i koristiti u komercijalne svrhe bez suglasnosti HŠ d.o.o.

S poštovanjem,

Rukovoditelj Odjela za uređivanje šuma

Branko Petrović, dipl.inž.sum.

Voditelj USP Split

Ivan Melvan, dipl.inž.sum.

Na znanje:
stičem pisnom putem odjele

Uprava: Krunoslav Jakupčić, dipl. ing. šum. – predsjednik; Ante Sabljčić, dipl. ing. šum. – član; mr.sc. Igor Fazekaš – član • MB 3631133 • OIB 69693144506 • Trgovački sud u Zagrebu (MBS 080251008) • Temeljni kapital 1.171.670.000,00 kn, uplaćen u cijelosti • SWIFT: PBZGHR2X • IBAN: HR46 2340 0091 1001 0036 0 • Telefon: 01/4804 111 • Telefax: 01/4804 101 • pp 148, 10002 Zagreb • web: <http://www.hrsume.hr> • e-mail: direkcija@hrsume.hr

Uprava šuma Podružnica Split, Kralja Zvonimira 35, Split tel 021 482 744, fax 021 408 200, e-mail: usspl@hrsume.hr

Odjel za uređivanje šuma

Split, 02.10.2018.god.

Ur.br.: ST-05-18-2991/04

ŽUPANIJA SPLITSKO - DALMATINSKA
GRAD OMIŠ

Primljeno:	4-10-2018.		
Klasifikacijska oznaka	Org. jed.		
932-01/18-01/02			
Uredžbeni broj	Pril.	Vrij.	
19			

REPUBLIKA HRVATSKA
SPLITSKO-DALMATINSKA ŽUPANIJA
GRAD OMIŠ

Upravni odjel za komunalno stambenu djelatnost
uređenje prostora i zaštitu okoliša
Trg kralja Tomislava 5/I
21310 Omiš

Predmet: Podatak o uključenosti čestica u šumskogospodarski plan za područje Grada Omiša
- dopuna, dostavlja se

Temeljem zahtjeva i dostavljenog popisa čestica Klasa: 932-01/18-01/02, Urbroj: 2155/01-05/06-18-19 izvještavamo Vas kako slijedi:

- kat.čest. **5014** k.o. Gata s površinom od 14815 m² obuhvaćena je Programom gospodarenja za gospodarsku jedinicu "Srednja Poljica" za razdoblje od 01.01.2016.do 31.12.2025. god.,
- kat.čest. **5011** k.o. Gata s površinom od 468 m² obuhvaćena je Programom gospodarenja za gospodarsku jedinicu "Srednja Poljica" za razdoblje od 01.01.2016.do 31.12.2025. god.,
- kat.čest. **5107** k.o. Gata s površinom od 13707 m² obuhvaćena je Programom gospodarenja za gospodarsku jedinicu "Srednja Poljica" za razdoblje od 01.01.2016.do 31.12.2025. god.,
- kat.čest. **4705** k.o. Gata s površinom od 2244 m² obuhvaćena je Programom gospodarenja za gospodarsku jedinicu "Srednja Poljica" za razdoblje od 01.01.2016.do 31.12.2025. god.,

- Ministarstva poljoprivrede na temelju članka 4., stavka 5., Zakona o šumama („Narodne novine“, broj 140/05, 82/06, 129/08, 80/10, 124/10, 25/12, 68/12, 148/13 i 94/14) i članka 96., stavka 1., Zakona o općem upravnom postupku („Narodne novine“, broj 47/09), rješavajući po Antona Pivčevića, Gata 8, 21253 Gata, u predmetu smatraju li se katastarske čestice broj 5014, 5011, 5005, 5107 i 4705 sve k.o. Gata, šumom odnosno smatraju li se šumskim zemljištem, donijelo je Rješenja (KLASA: UP/I-946-02/16-01/94; URBROJ: 525-11/0902-18-8 od 7. veljače 2018. god.) u kojem se između ostalog navodi:

- „1. katastarske čestice broj **5014** k.o. Gata, površine 14815 m², ne smatra se šumom odnosno ne smatra se šumskim zemljištem.
2. katastarske čestice broj **5011** k.o. Gata, površine 468 m², ne smatra se šumom odnosno ne smatra se šumskim zemljištem.
3. katastarske čestice broj **5107** k.o. Gata, površine 13707 m², ne smatra se šumom odnosno ne smatra se šumskim zemljištem.
4. katastarske čestice broj **4705** k.o. Gata, površine 2244 m², ne smatra se šumom odnosno ne smatra se šumskim zemljištem.
6. Po pravomoćnosti ovog Rješenja, nekretnina iz točke 1. do točke 4. izreke ovog Rješenja, biti će isključena iz šumskogospodarskog područja Republike Hrvatske, a isto će se evidentirati revizijom/obnovom Programa gospodarenja za g.j. "Srednja Poljica".

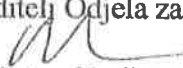
Slijedom navedenog, predmetne kat.čest. **5014, 5011, 5107, 4705** sve k.o. Gata isključene su iz šumskogospodarskog područja Republike Hrvatske. Isto će se evidentirati prilikom revizija Programa gospodarenja za gospodarsku jedinicu "Srednja Poljica" za razdoblje od 01.01.2026.do 31.12.2035. god.,

status kat.čest. tj. njezine uključenosti u šumskogospodarski plan utvrđen je prema početnoj godini važnosti navedenih programa gospodarenja, a izmjene statusa kat.čest. prema ZOŠ-a evidentiramo kod revizije Programa gospodarenja odnosno u zadnjoj godini važnosti.

Dostavljeni podaci o uključenosti čestica u šumskogospodarski plan za područje Grada Omiša izdaju se u svrhu donošenja Programa raspolaganja poljoprivrednog zemljišta u vlasništvu Republike Hrvatske te se temeljem čl. 7 Pravilnika o ustrojavanju Kataloga podataka o šumama i ostalih podataka u HŠ d.o.o. izdani podaci se ne smiju umnožavati, mijenjati, javno objavljivati, davati na korištenje drugim osobama i koristiti u komercijalne svrhe bez suglasnosti HŠ d.o.o.

S poštovanjem,

Rukovoditelj Odjela za uređivanje šuma


Branko Petrović, dipl.ing.šum.



Na znanje:

-stručna pismohrana-ovdje

Uprava: Krunoslav Jakupčić, dipl. ing. šum. – predsjednik; Ante Sabljčić, dipl. ing. šum. – član; mr. sc. Igor Fazekas – član • MB 3631133 • OIB 69693144506 • Trgovački sud u Zagrebu (MBS 080251008) • Temeljni kapital 1.171.670.000,00 kn, uplaćen u cijelosti • SWIFT: PBZGHR2X • IBAN: HR46 2340 0091 1001 0036 0 • Telefon: 01/4804 111 • Telefax: 01/4804 101 • pp 148, 10002 Zagreb • web: <http://www.hrsume.hr> • e-mail: direkcija@hrsume.hr

Uprava šuma Podružnica Split, Kralja Zvonimira 35, Split tel 021 482 744, fax 021 408 200, e-mail: usspl@hrsume.hr

Odjel za uređivanje šuma

Split, 17.09.2018. god.

Uf. br.: ST-05-18-2991/02

Pril.	21.9.2018.
K.	odj.
932-01/18-01/02	
Urb.	113

REPUBLIKA HRVATSKA
SPLITSKO-DALMATINSKA ŽUPANIJA
GRAD OMIŠ

Upravni odjel za komunalno stambenu djelatnost
 uređenje prostora i zaštitu okoliša
 Trg kralja Tomislava 5/I
 21310 Omiš

Predmet: Podatak o uključenosti čestica u šumskogospodarski plan za područje Grada Omiša
 - dostavlja se

Temeljem zahtjeva i dostavljenog popisa čestica Klasa: 932-01/18-01/02, Urbroj: 2155/01-05/06-18-19 od 10. rujna 2018. god. u nastavku dostavljamo tablicu s popisom čestica koje su obuhvaćene i koje nisu obuhvaćene šumskogospodarskim planovima.

Broj kat.čest.	Obuhvaćena šumskogospodarskim planom DA/NE	Broj kat.čest.	Obuhvaćena šumskogospodarskim planom DA/NE
K.O. BLATO NA CETINI		K.O. GATA	
112/4	NE	4705	DA
1917	NE	4937	DA
2146/2	NE	4938	DA
3909	NE	5107	DA
566	NE	5149	NE
K.O. ČIŠLA		5281	DA
2122	DA	4090/2	DA
2508/1	DA	5011	DA
2508/2	DA	5014	DA
2509/1	DA	5109	DA
2509/2	DA	5592/2	NE
2510/1	DA	5593/4	NE
2510/2	DA	5599/2	NE
K.O. DONJI DOLAC		5608/2	NE
10386/4	DA	5609/1	NE
		5609/2	NE

Broj kat.čest.	Obuhvaćena šumskogospodarskim planom DA/NE	Broj kat.čest.	Obuhvaćena šumskogospodarskim planom DA/NE
K.O. TUGARE		K.O. SRIJANE	
4874/1	DA	2827/7	DA
7600	DA	974/1	DA
7601	DA	975	DA
7604	DA	K.O. TRNBUSI	
7605	DA	3417	DA
7606	DA	3487/1	DA
7608	DA	3507/2	DA
7609	DA	3543/2	DA
K.O. PODGRAĐE		K.O. ZVEČANJE	
4531/21	NE	1162/4	NE
453/26	NE		

Status kat.čest. tj. njezine uključenosti u šumskogospodarski plan utvrđen je prema početnoj godini važnosti navedenih programa gospodarenja, a izmjene statusa kat.čest. prema ZOŠ-a evidentiramo kod revizije Programa gospodarenja odnosno u zadnjoj godini važnosti.

Dostavljeni podaci o uključenosti čestica u šumskogospodarski plan za područje Grada Omiša izdaju se u svrhu donošenja Programa raspolaganja poljoprivrednog zemljišta u vlasništvu Republike Hrvatske te se temeljem čl. 7 Pravilnika o ustrojavanju Kataloga podataka o šumama i ostalih podataka u HŠ d.o.o. izdani podaci se ne smiju umnožavati, mijenjati, javno objavljivati, davati na korištenje drugim osobama i koristiti u komercijalne svrhe bez suglasnosti HŠ d.o.o.

S poštovanjem,

Rukovoditelj Odjela za uređivanje šuma

Branko Petrović, dipl.ing.šum.



Na znanje:
-stručna pismohrana-ovdje



HRVATSKE VODE
 VODNOGOSPODARSKI ODJEL
 ZA SLIVOVE JUŽNOG JADRANA
 21000 Split, Vukovarska 35

MA
 ANA p.t.

Telefon: 021 / 309 400
 Telefaks: 021 / 309 491

Klasa: 325-10/18-01/0000289
 Urbroj: 374-24-4-18-4
 Datum: 18. rujna 2018.g.

HRVATSKA REPUBLIKA
 SPLIT
 18. 9. 2018
 932-01/18-10/02
 374-24-4-18-4
 Dir. jed.
 Fil. Vrij.

GRAD OMIŠ
 Upravni odjel za komunalno stambenu djelatnost,
 uređenje prostora i zaštitu okoliša
 Trg kralja Tomislava 5/I, 21310 Omiš

Predmet: očitovanje, dostavlja se

Veza: Zahtjev za dostavu podataka od 10. rujna 2018.g, Klasa: 932-01/18-01/02, Urbroj: 2155/01-05/06-18-20

Temeljem Vašeg zahtjeva, zaprimljenog 17. rujna 2018.g. o statusu čestica iz popisa u prilogu , očitujemo se kako slijedi.

Pregledom dokumentacije, ustanovili smo kako katastarske čestice koje su predmet Vašeg zahtjeva nisu u funkciji vodnoga gospodarstva te sukladno čl. 8., 9. i 11. Zakona o vodama („Narodne novine“, br.153/09, 63/11, 130/11, 56/13, 14/14 i 46/18) nisu javno vodno dobro.

S poštovanjem.

Director
 Inina Putica dipl.ing.grad.

Dostaviti:

- Naslovu (s povratnicom)
- VGI Sinj
- 24-4
- Pismohrana



072662846



HRVATSKE VODE

VODNOGOSPODARSKI ODJEL
ZA SLIVOVE JUŽNOG JADRANA
21000 Split, Vukovarska 35

Telefon: 021 / 309 400
Telefax: 021 / 309 491

Klasa: 325-10/18-01/0000289
Urbroj: 374-24-4-18-2
Datum: 15. svibnja 2018.g.

932-01/18-01/02
103

GRAD OMIŠ

Upravni odjel za komunalno stambenu djelatnost,
uređenje prostora i zaštitu okoliša
Trg kralja Tomislava 5/I, 21310 Omiš

Predmet: očitovanje, dostavlja se

Veza: Zahtjev za dostavu podataka od 07. svibnja 2018.g, Klasa: 932-01/18-01/02, Urbroj: 2155/01-05/06-18-03

Temeljem Vašeg zahtjeva, zaprimljenog 11. svibnja 2018.g. o statusu čestica iz popisa u prilogu, očitujemo se kako slijedi.

Pregledom dokumentacije, ustanovili smo kako katastarske čestice koje su predmet Vašeg zahtjeva nisu u funkciji vodnoga gospodarstva te sukladno Zakonu o vodama („Narodne novine“, br.153/09, 63/11, 130/11, 56/13 i 14/14) nisu javno vodno dobro.

Ovim putem Vas molimo, a zbog neusklađenosti zemljišnoknjižnog i katastarskog stanja sa stvarnim stanjem na terenu te što na području predmetnih katastarskih općina nije izvršena nova katastarska izmjera da nam još jednom po utvrđivanju konačnog popisa katastarskih čestica koje bi trebale biti uvrštene u Program raspolaganja poljoprivrednim zemljištem u vlasništvu Republike Hrvatske dostavite iste da bi mogli izvršiti detaljniji pregled.

S poštovanjem.



Direktor:
Irina Putica, dipl.ing.građ.

Dostaviti:

- ↳ Naslovu (s povratnicom)
- VGI Sinj
- 24-4
- Pismohrana



072117631



REPUBLIKA HRVATSKA
URED DRŽAVNE UPRAVE U
SPLITSKO-DALMATINSKOJ ŽUPANIJ
ISPOSTAVA OMIŠ

Služba za imovinsko-pravne poslove

Klasa: 942-01/18-01/05

Urbroj: 2181-05/05-18-4

Omiš, 22.svibnja 2018.g.

PREDMET: Dostava podataka sukladno Zakonu o poljoprivrednom zemljištu,
- očitovanje, dostavlja se

VAŠA KLASA:932-01/18-01/02

Nastavno na dopis ovog tijela od 15.svibnja 2018.g., i u svezi Vaše dopune zahtjeva predane u spis predmeta 16.05.2018.g., a glede dostave očitovanja o površini koju je potrebno osigurati kao nadoknadu za oduzetu imovinu sukladno Zakonu o naknadi za imovinu oduzetu za vrijeme jugoslavenske komunističke vladavine, ističe se kako slijedi.

Pregledom povijesnih zemljišnoknjižnih izvadaka utvrđeno je :

-da su čest.zem.1816, 1925 i 592 K.O.Blato n/C od prvog upisa u zemljišne knjige bile upisane u ZU 38 kao vlasništvo Porezne Općine Blato, odnosno od 1948.g., temeljem Uredbe o uknjiženju prava vlasnosti na državnoj nepokretnoj imovini od 3.juna 1947.g. (Službeni list br.58), kao „općenarodna imovina“, dok su danas iste upisane u ZU 622 kao vlasništvo Republike Hrvatske,

-da su čest.zem.3832 i 3840/1 K.O.Čišla prvog upisa u zemljišne knjige bile upisane u ZU 207 kao vlasništvo Porezne Općine Čišala, odnosno od 1948.g., temeljem Uredbe o uknjiženju prava vlasnosti na državnoj nepokretnoj imovini od 3.juna 1947.g. (Službeni list br.58), kao „općenarodna imovina“, dok su danas iste upisane u ZU 575 kao vlasništvo Republike Hrvatske,

-da su čest.zem.1081 i 1525 K.O.Nova Sela od prvog upisa u zemljišne knjige bile upisane u ZU 305 kao vlasništvo Porezne Općine Novasela, odnosno od 1948.g., temeljem Uredbe o uknjiženju prava vlasnosti na državnoj nepokretnoj imovini od 3.juna 1947.g. (Službeni list br.58), kao „općenarodna imovina“, dok su danas iste upisane u ZU 496 kao vlasništvo Republike Hrvatske,

-da su čest.zem.1152 i 1234 K.O.Podgrade od prvog upisa u zemljišne knjige bile upisane u ZU 73 kao vlasništvo Katastralne Općine od Podgragija, odnosno od 1948.g., temeljem Uredbe o uknjiženju prava vlasnosti na državnoj nepokretnoj imovini od

3.juna 1947.g. (Službeni list br.58), kao „općenarodna imovina“, dok su danas iste upisane u ZU 350 kao vlasništvo Republike Hrvatske,

-da je čest.zem.1353 K.O.Slime od prvog upisa u zemljišne knjige bile upisane u ZU 98 kao vlasništvo Katastralne Općine od Slimena, odnosno od 1948.g., temeljem Uredbe o uknjiženju prava vlasnosti na državnoj nepokretnoj imovini od 3.juna 1947.g. (Službeni list br.58), kao „općenarodna imovina“, dok je danas ista upisana u ZU 394 kao vlasništvo Republike Hrvatske,

-da su čest.zem.123 i 1797 K.O.Svinišće od prvog upisa u zemljišne knjige bile upisane u ZU 277 kao vlasništvo Katastralne Općine od Svinišća, odnosno od 1948.g., temeljem Uredbe o uknjiženju prava vlasnosti na državnoj nepokretnoj imovini od 3.juna 1947.g. (Službeni list br.58), kao „općenarodna imovina“, dok je danas ista upisana u ZU 838 kao vlasništvo Republike Hrvatske,

-da su čest.zem.1325 i 1326 K.O.Zakučac od prvog upisa u zemljišne knjige bile upisane u ZU 98 kao vlasništvo Katastralne Općine od Zakučca, odnosno od 1948.g., temeljem Uredbe o uknjiženju prava vlasnosti na državnoj nepokretnoj imovini od 3.juna 1947.g. (Službeni list br.58), kao „općenarodna imovina“, dok su danas iste upisane u ZU 374 kao vlasništvo Republike Hrvatske.

Slijedom navedenog i tako utvrđenog činjeničnog stanja proizlazi da za gore navedene čestice zemlje nije ni bilo osnova da se podnosi zahtjev za naknadu oduzete imovine sukladno odredbama Zakona o naknadi...

Naposljetku, još jednom se ističe da ovo tijelo evidenciju zaprimljenih zahtjeva za naknadu oduzete imovinu sukladno odredbama Zakona o naknadi... vodi po prezimenu i imenu podnositelja, a ne po česticama zemljišta.



Dostaviti: Grad Omiš, Upravni odjel za komunalno stambenu djelatnost,
uređenje prostora i zaštitu okoliša

ANA N.

ŽUPANIJA SPLITSKO - DALMATINSKA
GRAD OMIŠ

Primljeno:	10.10.2018	Org. jed.
Klasifikacijska oznaka	932-01/18-01/02	
Uredžbeni broj	120	Pri. Vrij.



REPUBLIKA HRVATSKA
URED DRŽAVNE UPRAVE U
SPLITSKO-DALMATINSKOJ ŽUPANIJI
ISPOSTAVA OMIŠ

Služba za imovinsko-pravne poslove

Klasa: 942-01/18-01/11

Urbroj: 2181-05/05-18-2

Omiš, 9.listopada 2018.g.

PREDMET: Dostava podataka sukladno Zakonu o poljoprivrednom zemljištu,
- očitovanje, dostavlja se

VAŠA KLASA:932-01/18-01/02

U svezi Vašeg zahtjeva od 3.listopada 2018.g., a glede dostave očitovanja o površini koju je potrebno osigurati kao nadoknadu za oduzetu imovinu sukladno Zakonu o naknadi za imovinu oduzetu za vrijeme jugoslavenske komunističke vladavine, odnoseći se na poljoprivredno zemljište, ističe se kako slijedi

Još jednom se ističe da ovo tijelo evidenciju podnesenih zahtjeva sukladno Zakonu o naknadi... vodi po prezimenima i imenima podnositelja, a ne po česticama zemljišta.

Nadalje, pregledom dostavljenih povijesnih zemljišnoknjižnih izvadaka utvrđeno je :

-da je čest.zem.1917 K.O.Blato na Cetini od prvog upisa u zemljišne knjige bila upisana u ZU 38 K.O. Blato na Cetini kao vlasništvo „Porezne Obćine Blato“, odnosno od 1948.g., temeljem Uredbe o uknjiženju prava vlasnosti na državnoj nepokretnoj imovini od 3.juna 1947.g. (Službeni list br.58), kao „općenarodna imovina“, dok je danas ista upisana u ZU 622 kao vlasništvo Republike Hrvatske,

-da je čest.zem.2146/2 Blato na Cetini od prvog upisa u zemljišne knjige upisana u ZU 39 K.O.Blato na Cetini kao vlasništvo „Porezne Obćine Blato“, odnosno od 1948.g., temeljem Uredbe o uknjiženju prava vlasnosti na državnoj nepokretnoj imovini od 3.juna 1947.g. (Službeni list br.58), kao „općenarodna imovina“, a koji upis je i danas važeći,

-da je čest.zem.3909 Blato na Cetini od prvog upisa u zemljišne knjige upisana u ZU 40 K.O.Blato na Cetini kao vlasništvo „Porezne Obćine Blato“, odnosno od 1948.g., temeljem Uredbe o uknjiženju prava vlasnosti na državnoj nepokretnoj imovini od 3.juna 1947.g. (Službeni list br.58), kao „općenarodna imovina“, a koji upis je i danas važeći,

-da je čest.zem.566 K.O.Blato na Cetini od prvog upisa u zemljišne knjige bila upisana u ZU 38 K.O. Blato na Cetini kao vlasništvo „Porezne Obćine Blato“, odnosno od

1948.g., temeljem Uredbe o uknjiženju prava vlasnosti na državnoj nepokretnoj imovini od 3.juna 1947.g. (Službeni list br.58), kao „općenarodna imovina“, dok je danas ista upisana u ZU 635 kao vlasništvo Republike Hrvatske,

Nadalje, u odnosu na zemljište položeno u K.O.Gata navodi se slijedeće:

-da su čest.zem.4705 i 5107 K.O.Gata od prvog upisa u zemljišne knjige bile upisane u ZU 42 K.O.Gata kao vlasništvo Bratovštine Crkvice Rimokatoličke Sv.Ivana od Gata, a od 1961.g. iste su bile uknjižene kao društveno vlasništvo pod upravom NO Općine Omiš, dok su danas upisane u ZU 834 kao vlasništvo Republike Hrvatske.

Ujedno se ističe da su predmetne čestice bile predmetom zahtjeva za naknadu oduzete imovine podnesenog od strane Župe Sv.Ciprijana BM Gata, te je isti zahtjev pravomoćno odbijen djelomičnim rješenjem Službe za imovinsko-pravne poslove Ispostava Omiš KLASA:UP/I-942-04/97-01/65, URBROJ:2181-05/05-09-8 od 8.04.2010.g.

-da su čest.zem.5011 i 5149 K.O.Gata od prvog upisa u zemljišne knjige bile upisane u ZU 311 K.O.Gata kao vlasništvo „Katastralne Općine Gata“, odnosno od 1948.g., temeljem Uredbe o uknjiženju prava vlasnosti na državnoj nepokretnoj imovini od 3.juna 1947.g. (Službeni list br.58), kao „općenarodna imovina“, dok su danas upisane kao vlasništvo Republike Hrvatske i to čest.zem.5149 u ZU 834, a čest.zem. 5011 u ZU 835 K.O.Gata,

Slijedom navedenog i tako utvrđenog činjeničnog stanja proizlazi da za gore navedene čestice zemlje položene u K.O.Blato na Cetini i K.O.Gata nije ni bilo osnova da se podnosi zahtjev za naknadu oduzete imovine sukladno odredbama Zakona o naknadi....

U odnosu na traženje očitovanja za čest.zem.112/4 K.O. Blato na Cetini, čest.zem.5014, 5592/2, 5593/4, 5599/2, 5608/2, 5609/1, 5609/2 K.O.Gata, čest.zem.4874/1, 7600, 7601, 7604, 7605, 7606, 7608, 7609 K.O.Tugare,, čest.zem.453/21, 453/26 K.O.Podgrade, te čest.zem.1162/4 K.O.Zvečanje, ovo tijelo nije u mogućnosti dostaviti podatak da li je za koju od čestica podnesen zahtjev, da li je isti pravomoćno riješen ili je postupak još u tijeku, kao ni očitovanje o površini koju bi trebalo osigurati kao naknadu za oduzetu imovinu.



Dostaviti: Grad Omiš, Upravni odjel za komunalno stambenu djelatnost,
uređenje prostora i zaštitu okoliša



REPUBLIKA HRVATSKA
URED DRŽAVNE UPRAVE U
SPLITSKO-DALMATINSKOJ ŽUPANIJI
ISPOSTAVA OMIŠ

Služba za imovinsko-pravne poslove

Klasa: 942-01/18-01/11

Urbroj: 2181-05/05-18-5

Omiš, 19.studenog 2018.g.

ŽUPANIJA SPLITSKO - DALMATINSKA
GRAD OMIŠ

Primljeno:	19-11-2018.	
Klasifikacijska oznaka	Org. jed.	
932-01/18-01/02		
Uredbeni broj	Pril.	Vrij.
/24		

**PREDMET: Dostava podataka sukladno Zakonu o poljoprivrednom zemljištu,
- očitovanje, dostavlja se**

VAŠA KLASA:932-01/18-01/02

U svezi Vašeg zahtjeva od 3.listopada 2018.g., odnosno dopune istog od 16.studenog 2018.g., a glede dostave očitovanja o površini koju je potrebno osigurati kao nadoknadu za oduzetu imovinu sukladno Zakonu o naknadi za imovinu oduzetu za vrijeme jugoslavenske komunističke vladavine, odnoseći se na poljoprivredno zemljište, ističe se kako slijedi

Još jednom se ističe da ovo tijelo evidenciju podnesenih zahtjeva sukladno Zakonu o naknadi... vodi po prezimenima i imenima podnositelja, a ne po česticama zemljišta.

Nadalje, a u odnosu na čest.zem.5014 K.O.Gata, pregledom dostavljenog povijesnog zemljišnoknjižnog izvotka utvrđeno je :

-da je čest.zem.5014 K.O.Gata od prvog upisa u zemljišne knjige bila upisana u ZU 42 K.O. Gata kao vlasništvo „Bratovštine Crkvice Rimokatoličke Sv.Ivana od Gata“, odnosno od 1961.g. kao društveno vlasništvo pod upravom NO Općine Omiš;

-da je temeljem pravomoćnog Djelomičnog rješenja ovog tijela KLASA:UP/I-942-04/97-01/65 od 8.travnja 2010.g. koje je doneseno u postupku utvrđivanja naknade za oduzetu imovinu sukladno odredbama Zakona o naknadi..., zahtjev Župe Sv.Ciprijana MB Gata podnesen za čest.zem.5014 K.O.Gata odbijen.



SVODIŠTVA ISPOSTAVE

Maidiš Sutšević, dipl. pravnik

Dostaviti: Grad Omiš, Upravni odjel za komunalno stambenu djelatnost,
uređenje prostora i zaštitu okoliša



REPUBLIKA HRVATSKA
URED DRŽAVNE UPRAVE U
SPLITSKO-DALMATINSKOJ ŽUPANIJ
ISPOSTAVA OMIŠ

Služba za imovinsko-pravne poslove

Klasa: 942-01/18-01/11

Urbroj: 2181-05/05-18-4

Omiš, 8.studenog 2018.g.

ŽUPANIJA SPLITSKO - DALMATINSKA
GRAD OMIŠ

Pril. broj: 44-11-2018 ²	Org. jed.
Klasifikacijska oznaka	
932-01/18-01/02	
Uredbeni broj	Pril. Vrij.
123	

**PREDMET: Dostava podataka sukladno Zakonu o poljoprivrednom zemljištu,
- očitovanje, dostavlja se**

VAŠA KLASA:932-01/18-01/02

U svezi Vašeg zahtjeva od 3.listopada 2018.g. i dopune istog od 6.studenog 2018.g., a glede dostave očitovanja o površini koju je potrebno osigurati kao nadoknadu za oduzetu imovinu sukladno Zakonu o naknadi za imovinu oduzetu za vrijeme jugoslavenske komunističke vladavine, odnoseći se na poljoprivredno zemljište, ističe se kako slijedi.

Pregledom dostavljenih povijesnih zemljišnoknjižnih izvadaka utvrđeno je :

- da je čest.zem.112/4 K.O.Blato na Cetini od prvog upisa u zemljišne knjige bila upisana u ZU 158 K.O. Blato na Cetini kao vlasništvo „Odlomka Općine Blato“, odnosno od 1948.g., temeljem Uredbe o uknjiženju prava vlasnosti na državnoj nepokretnoj imovini od 3.juna 1947.g. (Službeni list br.58), kao „općenarodna imovina“, dok je danas ista upisana u ZU 622 kao vlasništvo Republike Hrvatske, pa slijedom navedenog za istu česticu nije ni bilo osnove da se podnosi zahtjev za naknadu oduzete imovine sukladno odredbama Zakona o naknadi...;
- da je u odnosu na čest. zem. 5592/2 i 5593/4 K.O.Gata ovo tijelo donijelo pravomoćno rješenje Klasa: UP/I-942-04/97-01/377 od 20.kolovoza 2014.g. kojim rješenjem su predmetne čestice dane u suvlasništvo Andriji Pivčević i dr. u postupku koji se vodio sukladno odredbama Zakona o naknadi...
- da su čest.zem.4874/1, 7600, 7601, 7604, 7605, 7606,7608 i 7609 K.O.Tugare od prvog upisa u zemljišne knjige bila upisana u ZU 590 K.O. Tugare kao vlasništvo „Katastralne Općine od Tugara“, odnosno od 1948.g., temeljem Uredbe o uknjiženju prava vlasnosti na državnoj nepokretnoj imovini od 3.juna 1947.g. (Službeni list br.58), kao „općenarodna imovina“, dok su danas iste upisane u ZU 1766 i ZU 1666 kao vlasništvo Republike Hrvatske, pa slijedom navedenog za iste čestice nije ni bilo osnove da se podnosi zahtjev za naknadu oduzete imovine sukladno odredbama Zakona o naknadi...;
- da su čest.zem.453/21 i 453/26 K.O.Podgrađe od prvog upisa u zemljišne knjige bile upisane u ZU 73 K.O. Podgrađe kao vlasništvo „Katastralne Općine od Podgrađa“,

odnosno od 1948.g., temeljem Uredbe o uknjiženju prava vlasnosti na državnoj nepokretnoj imovini od 3.juna 1947.g. (Službeni list br.58), kao „općenarodna imovina“, dok su danas iste upisane u ZU 350 kao vlasništvo Republike Hrvatske, pa slijedom navedenog za iste čestice nije ni bilo osnove da se podnosi zahtjev za naknadu oduzete imovine sukladno odredbama Zakona o naknadi...;

-da je čest.zem.1162/4 K.O.Zvečanje od prvog upisa u zemljišne knjige bila upisana u ZU 354 K.O. Zvečanje kao vlasništvo „Porezne Općine Zvečanje-Ostrvica“, odnosno od 1960.g., temeljem Uredbe o uknjiženju prava vlasnosti na državnoj nepokretnoj imovini od 3.juna 1947.g. (Službeni list br.58), kao „društvena vlasnost“ pod upravom NOO Omiš, dok je danas ista upisana u ZU 622 kao vlasništvo Republike Hrvatske, pa slijedom navedenog za istu česticu nije ni bilo osnove da se podnosi zahtjev za naknadu oduzete imovine sukladno odredbama Zakona o naknadi...;

U odnosu na traženje očitovanja za čest.zem.5014, 5599/2, 5608/2, 5609/1 i 5609/2 K.O.Gata, ovo tijelo nije u mogućnosti dostaviti podatak da li je za koju od čestica podnesen zahtjev sukladno odredbama Zakona o naknadi..., kao ni očitovanje o površini koju bi trebalo osigurati kao naknadu za oduzetu imovinu, a iz razloga što se evidencija podnesenih zahtjeva vodi po imenima podnositelja zahtjeva, a ne po česticama zemljišta, a u odnosu na gore navedene čestice u spis predmeta nisu dostavljeni povijesni zemljišnoknjižni izvanci iz kojih bi bilo razvidno da li su iste oduzimate, ako jesu kome i temeljem kojih isprava.



Dostaviti: Grad Omiš, Upravni odjel za komunalno stambenu djelatnost,
uređenje prostora i zaštitu okoliša



REPUBLIKA HRVATSKA
HRVATSKI CENTAR ZA RAZMINIRANJE

Sisak, Ante Kovačića 10
Tel. 044/554-151, fax. 044/554-142

Klasa: 213-04/18-06/392
Ur. broj: 530-117-05/4-18-02
Sisak, 16. svibnja 2018. godine

SPLITSKO-DALMATINSKA ŽUPANIJA
GRAD OMIŠ

UO za komunalno stamb.djelatnost, uređenje prostora i zaš.okoliša
Trg kralja Tomislava 5/I
21 310 Omiš

Predmet: Uvid u stanje miniranosti
- dostavlja se -

Poštovani,

na temelju Vašeg zahjeba Klasa: 932-01/18-01/02, Ur.broj: 2155/01-05/06-18-06 zaprimljenog 14. svibnja 2018. godine, za očitovanjem o stanju miniranosti katastarskih čestica na području Grada Omiša, a u svrhu izrade Programa raspolaganja poljoprivrednim zemljištem u vlasništvu Republike Hrvatske, te prema dostavljenom popisu katastarskih čestica, možemo Vam odgovoriti:

• k.o. Blato, Čišla, Donji Dolac, Gata, Gornji Dolac, Kostanje, Kućice, Nova Sela, Podgrade, Slime, Svinišće, Trnbusi, Zakućac i Zvečanje **se ne nalaze u minski sumnjivom području (MSP-u).**

Grad Omiš ne nalazi se na popisu jedinica lokalne samouprave koje se nalaze u minski sumnjivom prostoru, vezano na Pravilnik o dokumentaciji potrebnoj za donošenje Programa raspolaganja poljoprivrednim zemljištem u vlasništvu Republike Hrvatske (NN 27/2018), koji je objavljen na web stranici Ministarstva poljoprivrede <http://www.mps.hr/hr/poljoprivreda-i-sustalni-razvoj/poljoprivredno-zemljiste/korisne-informacije>.

Napominjemo da stanje i obilježnost MSP-a, možete vidjeti na <https://mportal.hor.hr>.

S poštovanjem,

RAVNATELJ

Zdravko Modrušan


I.G./A.B.
Ostvari
- pismohrana



REPUBLIKA HRVATSKA
SPLITSKO – DALMATINSKA ŽUPANIJA
Upravni odjel za graditeljstvo i prostorno uređenje

Klasa: 361-01/18-01/0139
Urbroj: 2181/1-11-00/01-18-0002
Split, 26.06.2018. godine

KRISINA V.



ŽUPANIJA SPLITSKO - DALMATINSKA
GRAD OMIŠ

Primljeno:	4.07.2018.	Org. jed.	
Klasifikacijska oznaka	932-01/18-01/02	05	
Urudžbeni broj	109	Pril.	Vrij.

30.07.2018.g.

GRAD OMIŠ
Upravni odjel za komunalno –
stambenu djelatnost, uređenje
prostora i zaštitu okoliša

Trg kralja Tomislava 5/1
21 310 OMIŠ

Predmet: Sustav javnog navodnjavanja
- očitovanje, dostavlja se

VEZA: Vaša klasa: 932-01/18-01/02 od 08.06.2018. godine

Poštovani,

Provjerom u postojećoj prostorno – planskoj dokumentaciji i razgovorom s nadležnom službom u Županiji, utvrdili smo da na Vašem području ne postoji ni jedan postojeći ili planirani sustav javnog navodnjavanja.

S poštovanjem,



PRIVREMENI PROČELNIK
Miro Radevenjić, dipl.ing.građ.

Dostaviti:

1. Naslovu
2. Pismohrana