



REPUBLIKA HRVATSKA  
SPLITSKO DALMATINSKA ŽUPANIJA  
GRAD OMIŠ  
Gradsko vijeće

KLASA: 340-01/22-01/36  
URBROJ: 2155/01-05-03/2-23-07  
Omiš, 30. ožujka 2023.

Na temelju članka 5. stavak 1. Zakona o sigurnosti prometa na cestama («Narodne novine» broj 67/08, 48/10 i 74/11), članka 35. Zakona o lokalnoj i područnoj (regionalnoj) samoupravi («Narodne novine» br.33/01, 60/01,106/03,129/05, 109/07, 125/08, 36/09, 150/11, 144/12 i 19/13) i članka 30. Statuta Grada Omiša («Službeni glasnik Grada Omiša» br. 4/09, 9/10 i 2/13) Gradsko vijeće Grada Omiša na 18. sjednici održanoj 30. ožujka 2023 godine donosi

### ODLUKU

#### o izmjenama i dopunama Odluke o uređenju prometa na području Grada Omiša

##### Članak 1.

U Odluci o uređenju prometa na području Grada Omiša ("Službeni glasnik Grada Omiša", broj 5/15 i 8/17), mijenja se i dodaje sljedeće:

- **Ulica Brzet** - Uz južni rub Ulice Brzet, od ruba postojećeg kolnika do ogradnog zida uz plažu iscertavaju se okomita parkirališta, ukupnog broja parkirnih mjesta 40PM. Parkirno mjesto je dimenzija 2,50x5,00m, sa zaštitnim pojasom od 0,50m. Na preostalom dijelu ulice Brzet se zabranjuje zaustavljanje i parkiranje. U ostalom dijelu ulice zadržano je rješenje dato prethodnim elaboratom  
**Ulica Punta, Obala Gusara i Ulica Fošal**
- Uz sjeverni rub Ulice Punta, ispred osnovne škole Josip Pupačić i neposredno prije križanja sa ulicom Put Mostina predviđa se iscertavanje ukupno 22 parkirna mjesta za motocikle te jednom parkirno mjesto za taxi vozila. Mjesta se iscertavaju ukidanjem triju postojeće parkirna mjesta namijenjena vozilima.
- U Ulici Obala Gusara, neposredno prije križanja sa Ulicom Fošal, sa desne strane kolnika predviđa se uređenje 10 parkirnih mjesta za motocikle. Mjesta se iscertavaju na postojećem ugibalištu na dijelu nogostupa. Parkiralište ograditi pješačkom ogradom.
- U Ulici Obala Gusara, kod križanja sa Trgom kneza Mislava za potrebe dostave trgovačkog centra predviđa se postavljanje pomične rampe na nogostupu kojom će se omogućiti parkiranje vozila dostave i to isključivo samo za vrijeme dostave i iskrecaja robe.
- Na zapadnoj i istočnoj strani Ulice Fošal, na postojećem nogostupu, postaviti znakove za obilježavanje pješačke zone.
- Na istočnoj strani Ulice Fošal, prema plaži "Borići" postaviti znakove za obilježavanje pješačke zone.

### **Ulica četvrt Žarka Dražojevića**

-Uz južni rub Ulice četvrt Žarka Dražojevića, na dijelu ulice gdje ne postoji uređeno parkiralište zabranjuje se zaustavljanje i parkiranje vozila postavljanjem odgovarajućih znakova.

- Na dijelu ulice kod k. br. 9, dolazi do suženja kolnika, te je nije moguće mimoilaženje vozila. Površinu potrebno građevinski urediti na način da se povećaju skretni radijusi te ukine jedno parkirno mjesto uz sjeverni rub kolnika.

- Na dijelu ulice kod k. br. 10, na asfaltnoj površini uz južni rub kolnika postavljaju se stupići (parkirne kugle) te se zabranjuje parkiranje vozila na toj površini.

- Kod k.br. 15 predviđa se, prema posebnoj dokumentaciji, uređenje parkirališta i nogostupa, na način da se se uz istočni rub kolnika, od križanja sa Mosorskom ulicom do križanja sa slijepim odvojkom ulice četvrt Žarka Dražojevića, izvede uzdužno parkiralište, a postojeći nogostup proširi.

- Uz Park don Frane Bulića, sa njegove istočne strane, na Ulici četvrt Žarka Dražojevića, iscrtava se pješački prijelaz. Lokaciju prijelaza je odrađena prema označenom izlazu iz parka, te je potrebno ukinuti jedno parkirno mjesto. S obzirom da na nasuprotnoj strani ulice nije adekvatno uređen nogostup, potrebno je isti urediti ukidanjem dijela zelenog pojasa.

### **Ulica fra Stjepana Vrlića**

- U svrhu sigurnosti prometa i pješaka, osobito školske djece na Ulici fra Stjepana Vrlića primjenit će se mjere smirivanja prometa, postavljanjem umjetnih izbočina, te ograničavanjem brzine kretanja. Sve lokacije na kojima se primjenjuju ove mjere su određene temeljem zahtjeva Grada Omiša. Radi se o nerazvrstanoj cesti, bez izgrađenih nogostupa. Izmjena prometne signalizacije se odnosi samo na dio ulice gdje se primjenjuju mjere smirivanja prometa, od kućnog broja 11 do kućnog broja 49. U ostalom dijelu zadržano je rješenje dato prethodnim elaboratom. Umjetne izbočine (K35) su gotovi modularni proizvodi od gume ili plastike, postavljaju se po cijeloj širini prometne trake, na međusobnoj udaljenosti do 55m. Širina ne smije biti manja od 120cm, a visina ne smije prelaziti 7cm.

### **Članak 2.**

Ova Odluka stupa na snagu prvi dan po objavi u "Službenom glasniku Grada Omiša".

**PREDSJEDNIK  
GRADSKOG VIJEĆA**

Zvonko Močić, dr.med.

## **OBRAZLOŽENJE**

Izrađen je Elaborat REGULACIJA PROMETA NA PODRUČJU GRADA OMIŠA IZMJENA I DOPUNA ELABORATA TKP 84/14 sa ciljem uređenja prometa, povećanja sigurnosti, uređenja dodatnih parkirališnih mjesta i slično, te je potrebno donijeti Izmjenu i dopunu odluke o uređenju prometa na području Grada Omiša.



**REPUBLIKA HRVATSKA**  
**SPLITSKO DALMATINSKA ŽUPANIJA**  
**GRAD OMIŠ**  
Gradonačelnik

KLASA: 340-01/22-01/36  
URBROJ: 2155/01-05-03/2-22-08  
Omiš, 30. ožujka 2023. godine

Na temelju članka 5. stavak 1. Zakona o sigurnosti prometa na cestama («Narodne novine» broj 67/08, 48/10 i 74/11), članka 35. Zakona o lokalnoj i područnoj (regionalnoj) samoupravi («Narodne novine» br.33/01, 60/01,106/03,129/05, 109/07, 125/08, 36/09, 150/11, 144/12 i 19/13) i članka 30. Statuta Grada Omiša («Službeni glasnik Grada Omiša» br. 4/09, 9/10 i 2/13) Gradonačelnik Grada Omiša donosi

**ZAKLJUČAK**

1. Utvrđuje se prijedlog teksta Odluke o izmjeni i dopuni Odluke o uređenju prometa na području Grada Omiša sukladno Elaboratu REGULACIJA PROMETA NA PODRUČJU GRADA OMIŠA IZMJENA I DOPUNA ELABORATA TKP 84/14, u obliku i sadržaju kao u pravitku ovog Zaključka i dostavlja se Gradskom vijeću Grada Omiša radi donošenja.
2. Obrazloženje razloga za izradu Odluke o koncesiji za posebnu upotrebu pomorskog dobra navedeno je u odredbama predloženog teksta Odluke.
3. Za izvjestitelja pred Gradskim vijećem određuje se Stipe Žuljević-Mikas, dipl.ing.građ., pročelnik Upravnog odjela za komunalno-stambenu djelatnost, uređenje prostora i zaštitu okoliša Grada Omiša.

**DOSTAVITI:**

1. Gradsko vijeće
2. Upravni odjel za KSD,  
UP i ZO, ovdje
3. Ured gradonačelnika, ovdje
4. Pismohrana

**GRADONAČELNIK:**

Ivo Tomasović, dipl.oec.,v.r.

**PLATEA KONZALTING d.o.o.** za projektiranje i nadzor  
Sjedište: Stepinčeva 61; ured: Vrančićeva 4, 21000 Split  
tel: 021 455 005 fax: 021 455 004  
Račun br. 2484008-1101545384 Raiffeisenbank Austria d.d  
Porezni broj (MB): 0823139 OIB:04257387859.  
website: www.platea.hr



**NARUČITELJ: GRAD OMIŠ**  
**Trg kralja Tomislava 5/I**  
**21310 Omiš**

**TKP 155/21**



**REGULACIJA PROMETA NA PODRUČJU GRADA OMIŠA**  
**IZMJENA I DOPUNA ELABORATA TKP 84/14**

**PROMETNI ELABORAT**



Split, lipanj 2022.

oznaka evidencije **TKP 155/21**

građevina **Regulacija prometa na području  
Grada Omiša  
izmjena i dopuna elaborat**

**IZMJENA I DOPUNA PROJEKTA TKP 84/14**

naručitelj **GRAD OMIŠ**  
Trg kralja Tomislava 5/I  
21310 Omiš



razina dokumentacije **PROMETNI ELABORAT**

projektant mr. sc. Rade Gusić, dipl.ing.građ.

suradnici **Marko Bilić**

**Daniela Dumanić**

datum lipanj, 2022.

direktor mr.sc. Rade Gusić, dipl.ing.građ.

**PLATEA KONZALTING d.o.o.**  
ured: Vrančićeve 4, 21000 Split  
tel: 021 455 005 fax: 021 455 004  
e-mail: platea@platea.hr website: www.platea.hr  
MB: 08023139, OIB:04257387859  
Sjedište: Stepinčeva 61, 21000 Split  
Žiro račun: 2500009-11010025802

## SADRŽAJ

### 1. OPĆI DIO

1.1.	Izvod iz sudskog registra	1 list
1.2.	Rješenje o imenovanju projektanta	1 list
1.3.	Rješenje o upisu u Imenik ovlaštenih inženjera	1 list

### 2. TEKSTUALNI DIO PROJEKTA

2.1.	Tehnički opis	3 lista
------	---------------	---------

### 3. GRAFIČKI PRILOZI

3.1.	Ulica Brzet	MJ 1 : 1000	2 lista
3.2.	Ulica Punta i Obala Gusara	MJ 1 : 1000	2 lista
3.3.	Ulica četvrt Žarka Dražojevića	MJ 1 : 1000	2 lista
3.4.	Ulica fra Stjepana Vrića	MJ 1 : 1000	2 lista

## 1. OPĆI DIO



REPUBLIKA HRVATSKA  
 TRGOVAČKI SUD U SPLITU  
 IZVADAK IZ SUDSKOG REGISTRA

 REPUBLIKA HRVATSKA  
 TRGOVAČKI SUD U SPLITU  
 IZVADAK IZ SUDSKOG REGISTRA

 REPUBLIKA HRVATSKA  
 TRGOVAČKI SUD U SPLITU  
 IZVADAK IZ SUDSKOG REGISTRA

 PRAVNI ODNOSI:  
 Temeljni akt:  
 2 Odlukom člana Društva od 09. studenog 2004. godine, u čl. 4 izmijenjena je Izjava od 13. prosinca 1995. godine, u čl. 9 odredbe o tvrtci, u čl. 3 odredbe o djelatnosti, i u čl. 9 odredbe o temeljnom kapitalu. Pročišćeni tekst Izjave od 09. studenog 2004. godine, sa potvrdom javnog bilježnika, dostavljen u zbirku isprava suda.  
 3 Odlukom člana Društva od 30. siječnja 2012. godine, izmijenjena je Izjava od 9. studenog 2004. godine, u potpunosti. U bitnome, izmijenjene su odredbe o članovima Društva i o poslovnim udjelima.  
 Potpunji tekst Izjave od 30. siječnja 2012. godine, sa potvrdom javnog bilježnika, dostavljen u zbirku isprava suda.

 Promjene temeljnog kapitala:  
 2 Odlukom člana Društva od 09. studenog 2004. godine, temeljni kapitala sa iznosa od 19.900,00 kuna, povećan za iznos od 190,00 kuna, na iznos od 20.000,00 kuna.

 OSTALI PODACI:  
 1 RDL I 27521

FINANCIJSKA IZVJEŠĆA:

eu	Datum predaje	Godina	Obrračunsko razdoblje
	26.03.2012	2011	01.01.2011 - 31.12.2011

Opise u glavnu knjigu proveli su:

RBU	Tt	Datum	Naziv suda
0001	Tt-95/4582-6	11.09.1997	Trgovački sud u Splitu
0002	Tt-04/2405-5	07.12.2004	Trgovački sud u Splitu
0003	Tt-12/76-3	09.02.2012	Trgovački sud u Splitu
eu	/	30.06.2009	elektronički upis
eu	/	25.03.2010	elektronički upis
eu	/	30.03.2011	elektronički upis
eu	/	26.03.2012	elektronički upis



U Splitu, 10. listopada 2012.

Ovlaštena osoba

01.45/12

 REPUBLIKA HRVATSKA  
 TRGOVAČKI SUD U SPLITU  
 IZVADAK IZ SUDSKOG REGISTRA  
 0004, 2012-10-10 11:56:09

Stranica: 2 od 2

 MBS: 060065255  
 OIB: 04257387859  
 TVRTKA:  
 2 PLATEA KONZALTING društvo s ograničenom odgovornošću za projektiranje i nadzor  
 2 PLATEA KONZALTING d.o.o.

SJEDIŠTE/ADRESA:

 1 Split, Grad Split  
 Stepinčeva 61

PRAVNI OBLIK:

1 društvo s ograničenom odgovornošću

PREDMET POSLOVANJA:

- 1 45 - Građevinarstvo
- 1 \* - Tehničko ispitivanja i analiza
- 2 \* - Projektiranje, nadzor, konzalting i inženjering inžestruturnih objekata
- 2 \* - Izrada stručnih podloga za izdavanje lokacijskih dozvola za građevine niskogradnje
- 2 \* - Izrada geodetskih elaborata i podloga
- 2 \* - Stručni poslovi zaštite okolišta
- 2 \* - Zastupanje inozemnih tvrtki
- 2 \* - Kupnja i prodaja robe, trgovačko posredovanje na domaćem i inozemnom tržištu

OSNIVAČI/ČLANOVI DRUŠTVA:

 3 Rade Gusić, OIB: 59475570800  
 Split, Alojzija Stepinčeva 61  
 3 - član društva

OSOBE OVLAŠTENE ZA ZASTUPANJE:

 2 Rade Gusić, OIB: 59475570800  
 Split, Alojzija Stepinčeva 61  
 2 - član uprave  
 2 - direktor, zastupa Društvo pojedinačno i samostalno

TEMELJNI KAPITAL:

2 20.000,00 kuna

PRAVNI ODNOSI:

Temeljni akt:

0004, 2012-10-10 11:56:09

Stranica: 1 od 2

**TKP 155/21**

*Temeljem članka 51. Zakona o gradnji (Narodne novine br. 153/13, 20/17 i 39/19) donosim slijedeće*

## **R J E Š E N J E**

**mr.sc. Rade Gusić, dipl.ing.građ.** imenuje se za **PROJEKTANTA** na izradi prometnog elaborata:

### **Regulacija prometa na području Grada Omiša izmjena i dopuna elaborata**

#### **O b r a z l o ž e n j e**

*Mr.sc. Rade Gusić, dipl.ing.građ. upisan je u Imenik ovlaštenih inženjera građevinarstva, čime je stekao pravo na uporabu strukovnog naziva "ovlašteni inženjer građevinarstva". Prema navedenom imenovani ispunjava uvjete iz članka 51. Zakona o gradnji (NN 153/13).*

DIREKTOR

mr.sc. Rade Gusić, dipl.ing.građ.





## REPUBLIKA HRVATSKA

HRVATSKA KOMORA ARHITEKATA  
I INŽENJERA U GRADITELJSTVU

Klasa: UP/I-360-01/99-01/1927  
Urbroj: 314-01-99-1  
Zagreb, 15. studenog 1999.

Na temelju članka 24. i 50. Zakona o Hrvatskoj komori arhitekata i inženjera u graditeljstvu (Narodne novine, broj 47/98), Odbor za upise razreda inženjera građevinarstva, rješavajući po zahtjevu koji je podnio GUSIĆ RADE mr., SPLIT, STEPINČEVA 61, za upis u Imenik ovlaštenih inženjera građevinarstva, donio je sljedeće

### RJEŠENJE

1. U Imenik ovlaštenih inženjera građevinarstva upisuje se GUSIĆ RADE, (JMBG 0103956380042), mr., SPLIT, pod rednim brojem 1927, s danom upisa 15.10.1999. godine.
2. Upisom u Imenik ovlaštenih inženjera građevinarstva, GUSIĆ RADE, ing.građ. stječe pravo na uporabu strukovnog naziva "ovlašteni inženjer građevinarstva" i pravo na obavljanje poslova temeljen članka 25. Zakona o Hrvatskoj komori arhitekata i inženjera u graditeljstvu, a u svezi sa člankom 4. stavkom 1. Statuta Hrvatske komore arhitekata i inženjera u graditeljstvu, te ostala prava i dužnosti sukladno posebnim propisima.
3. Ovlaštenom inženjeru izdaje se "inženjerska iskaznica" i stječe pravo na uporabu "pečata".

### Obrazloženje

GUSIĆ RADE mr., podnio je Zahtjev za upis u Imenik ovlaštenih inženjera građevinarstva.

Odbor za upise razreda inženjera građevinarstva proveo je postupak u povodu dostavljenog Zahtjeva, te je temeljem članka 24. stavka 2. Zakona o Hrvatskoj komori arhitekata i inženjera u graditeljstvu (Narodne novine, broj 47/98), a u svezi sa člankom 5. stavkom 4. i člankom 20. Statuta Hrvatske komore arhitekata i inženjera u graditeljstvu (Narodne novine, broj 40/99), riješeno kao u izreci.

Upisom u Imenik ovlaštenih inženjera građevinarstva imenovani stječe pravo na izradu i uporabu pečata, sukladno članku 35. Statuta Hrvatske komore arhitekata i inženjera u graditeljstvu i na izdavanje "inženjerske iskaznice".

Na temelju članka 141. stavka 1. točke 1. Zakona o općem upravnom postupku (Narodne novine, broj 53/91), predmet je riješen po skraćenom postupku.

### Pouka o pravnom lijeku

Protiv ovog Rješenja žalba nije dopuštena, ali se može pokrenuti upravni spor podnošenjem tužbe Upravnom sudu Republike Hrvatske, u roku 30 dana od dana primitka ovog Rješenja.



### Dostaviti:

1. GUSIĆ RADE  
SPLIT, STEPINČEVA 61  
uz povrat potvrde o izvršenoj dostavi
2. U Zbirku isprava Komore
3. Pismohrana Komore

## **2. TEKSTUALNI DIO PROJEKTA**

## TEHNIČKI OPIS

### UVOD

Uvjeti i pravila odvijanja prometa na javno prometnim površinama na području Grada Omiša uređeni su *Odlukom o uređenju prometa na području grada Omiša* (Službeni glasnik Grada Omiša br.5 od 8. travnja 2015 god.) i prometnim elaboratom *Regulacija prometa na području Grada Omiša; TKP 84/14* od rujna 2014, te također *Odluka o dopunama Odluke o uređenju prometa na području grada Omiša* (Službeni glasnik Grada Omiša br.08, od 20. studenog 2017 god.) i prometnim elaboratom *Regulacija prometa na području Ribnjak i ulici Cetinska cesta u Gradu Omišu; TKP 109/17, kolovoz 2017 god. i Regulacija prometa na zapadnom području Grada Omiša; TKP 98/19*, listopad 2019 god.

Prometni elaborat izrađen je temeljem zahtjeva investitora Grad Omiš. Ovim elaboratom se daje novo rješenje zbog izmjenjenih prometnih okolnosti i potrebe za kvalitetnijim uređenjem prometa u mirovanju (javna parkirališta) na predmetnim lokacijama, određivanje zona smirenog proeta kao i također dodatno označavanje dionica gdje je zabranjeno zaustavljanje i parkiranje. Dakle cilj elaborata je dopuna prethodno izrađenog elaborata novim prometnicama i dodatno unaprijeđenje stanja sigurnosti svih sudionika u prometu temeljem novih saznanja.

U svrhu izrade projekta prethodno je izvršen detaljan obilazak cijelog područja zahvata kako bi se dobio uvid u postojeće stanje. Postojeće stanje prometnih površina koje su predmet ovog elaborata kao i postojeće stanje prometne signalizacije vidljivi su iz situacija postojećeg stanja. Tijekom izrade elaborata konstantno su vršene konzultacije s predstavnikom Naručitelja (Grad Omiš) u svrhu usklađenja i verifikacije predloženih rješenja.

### IZMJENE I DOPUNE ELABORATA

Napomena: neposredna kontaktna područja sa obuhvatom u ovom elaboratu usklađena su sa prometnim elaboratom *Regulacija prometa na području Grada Omiša; TKP 84/14* od rujna 2014, kao i svim izmjenama i dopunama.

#### **Ulica Brzet**

- Uz južni rub Ulice Brzet, od ruba postojećeg kolnika do ogradnog zida uz plažu iscrtavaju se okomita parkirališta, ukupnog broja parkirnih mjesta 40PM. Parkirno mjesto je dimenzija 2,50x5,00m, sa zaštitnim pojasom od 0,50m. Na preostalom dijelu ulice Brzet se zabranjiva zaustavljanje i parkiranje. U ostalom dijelu ulice zadržano je rješenje dato prethodnim elaboratom

#### **Ulica Punta, Obala Gusara i Ulica Fošal**

- Uz sjeverni rub Ulice Punta, ispred osnovne škole Josip Pupačić i neposredno prije križanja sa ulicom Put Mostina predviđa se iscrtavanje ukupno 22 parkirna mjesta za motocikle te jednom parkirno mjesto za taxi vozila. Mjesta se iscrtavaju ukidanjem triju postojeće parkirna mjesta namjenjena vozilima.
- U Ulici Obala Gusara, neposredno prije križanja sa Ulicom Fošal, sa desne strane kolnike predviđa se uređenje 10 parkirnih mjesta za motocikle. Mjesta se iscrtavaju na postojećem ugibalištu na dijelu nogostupa. Parkiralište ograditi pješačkom ogradom.
- U Ulici Obala Gusara, kod križanja sa Trgom kneza Mislava za potrebe dostave trgovačkog centra predviđa se postavljanje pomične rampe na nogostupu kojom će se omogućiti parkiranje vozila dostave i to isključivo samo za vrijeme dostave i iskrcaja robe.
- Na zapadnoj i istočnoj strani Ulice Fošal, na postojećem nogostupu, postaviti znakove za obilježavanje pješačke zone.
- Na istočnoj strani Ulice Fošal, prema plaži "Borići" postaviti znakove za obilježavanje pješačke zone.

#### **Ulica četvrt Žarka Dražojevića**

- Uz južni rub Ulice četvrt Žarka Dražojevića, na dijelu ulice gdje ne postoji uređeno parkiralište zabranjuje se zaustavljanje i parkiranje vozila postavljanjem odgovarajućih znakova.

- Na dijelu ulice kod k. br. 9, dolazi do suženja kolnika, te je nije moguće mimoilaženje vozila. Površinu potrebno građevinski urediti na način da se povećaju skretni radijusi te ukine jedno parkirno mjesto uz sjeverni rub kolnika.
- Na dijelu ulice kod k. br. 10, na asfaltnoj površini uz južni rub kolika postavljaju se stupići (parkirne kugle) te se zabranjuje parkiranje vozila na toj površini.
- Kod k.br. 15 predviđa se, prema posebnoj dokumentaciji, uređenje parkirališta i nogostupa, na način da se se uz istočni rub kolnika, od križanja sa Mosorskom ulicom do križanja sa slijepim odvojkom ulice četvrt Žarka Dražojevića, izvede uzdužno parkiralište, a postojeći nogostup proširi.
- Uz Park don Frane Bulića, sa njegove istočne strane, na Ulici četvrt Žarka Dražojevića, iscrtava se pješački prijelaz. Lokaciju prijelaza je odrađena prema označenom izlazu iz parka, te je potrebno ukinuti jedno parkirno mjesto. S obzirom da na nasuprotnoj strani ulice nije adekvatno uređen nogostup, potrebno je isti urediti ukidanjem dijela zelenog pojasa.

### **Ulica fra Stjepana Vrlića**

U svrhu sigurnosti prometa i pješaka, osobito školske djece na Ulici fra Stjepana Vrlića primjenit će se mjere smirivanja prometa, postavljanjem umjetnih izbočina, te ograničavanjem brzine kretanja. Sve lokacije na kojima se primjenjuju ove mjere su određene temeljem zahtjeva Grada Omiša.

Radi se o nerazvrstoj cesti, bez izgrađenih nogostupa. Izmjena prometne signalizacije se odnosi samo na dio ulice gdje se primjenjuju mjere smirivanja prometa, od kućnog broja 11 do kućnog broja 49. U ostalom dijelu zadržano je rješenje dato prethodnim elaboratom.

Umjetne izbočine (K35) su gotovi modularni proizvodi od gume ili plastike, postavljaju se po cijeloj širini prometne trake, na međusobnoj udaljenosti do 55m. Širina ne smije biti manja od 120cm, a visina ne smije prelaziti 7cm.

### **ZAKLJUČAK**

Na obrađenom području dio postojeće vertikalne signalizacije kao i oznake na kolniku potrebno je prilagoditi karakteru odvijanja prometa, dopuniti i/ili ukloniti sve sukladno rješenju regulacije prometa. Prometnu regulaciju potrebno je u svemu izvesti u skladu s „Zakon o sigurnosti prometa na cestama“ (N.N.br. 67/08, 48/10, 74/11, 80/13, 158/13, 92/14, 64/15, 108/17 i 70/19), „Pravilnik o prometnim znakovima, signalizaciji i opremi na cestama“ (N.N.br.92/19) te „Pravilnik o osiguranju pristupačnosti građevina osobama s invaliditetom i smanjenom pokretljivošću“ (N.N.br. 78/13).


### **Napomene:**

- *predmetnim elaboratom se daje koncept rješenja regulacije prometa i isti je rađen temeljem dobivenih projekata i dijelom postojeće orto-foto podloge. Preciznu poziciju prometnih znakova će stoga prije postavljanja biti nužno valorizirati na terenu kako bi se osigurala potrebna preglednost i puna funkcionalnost. U pojedinim segmentima (zone raskrižja, parkirališne površine i sl.), a naročito u pogledu horizontalne signalizacije ovaj elaborat će biti potrebno dopuniti izvedbenim prometnim projektom izrađenim na snimljenim geodetskim podlogama postojećeg stanja*
- *obzirom na protok vremena od obilaska terena do izrade ovog prometnog elaborata moguće je da pojedini postojeći prometni znak nije na terenu, iako je ucrtan kao takav. Sukladno navedenom prometne znakove koji su ucrtani u situacijama rješenja kao postojeći (sivi), a nisu postavljeni ili predviđeni za izmještanje, iste je potrebno postaviti na poziciju sukladno elaboratu.*

- *S obzirom da je nakon izrade prometnog elaborata „Regulacija prometa na području Grada Omiša; TKP 84/14, sa svim izmjenama koje su uslijedile, na snagu stupio novi Pravilnik o prometnim znakovima, signalizaciji i opremi na cestama (NN92/19), gdje je došlo do izmjena i dopuna prometnih znakova i opreme na cestama, u ovom elaboratu prometni znakovi i oprema na cestama koji se odnose na navedene izmjene su usklađeni sa važećim Pravilnikom. Na prometnoj signalizaciji prikazanoj na ostalim djelovima i prometnicama na području grada Solina zadržano je rješenje dato prethodnim elaboratom ("sivo", oznake i brojevi po starom pravilniku).*

Sastavio:

mr.sc. Rade Gusić, dipl.inž.građ.



### 3. GRAFIČKI PRILOZI






građevina

REGULACIJA PROMETA NA  
PODRUČJU GRADA OMIŠA  
Izmjena i dopuna elaborata

projektant

  
mr. sc. RADE GUSIĆ, d.i.g.

suradnici

  
Marko Bilić  
  
Daniela Dumančić mag. ing. arh.

naruditelj

GRAD OMIŠ

SITUACIJA - POSTOJEĆE STANJE  
Ulica Brzet

oznaka

TKP 155/21

prilog

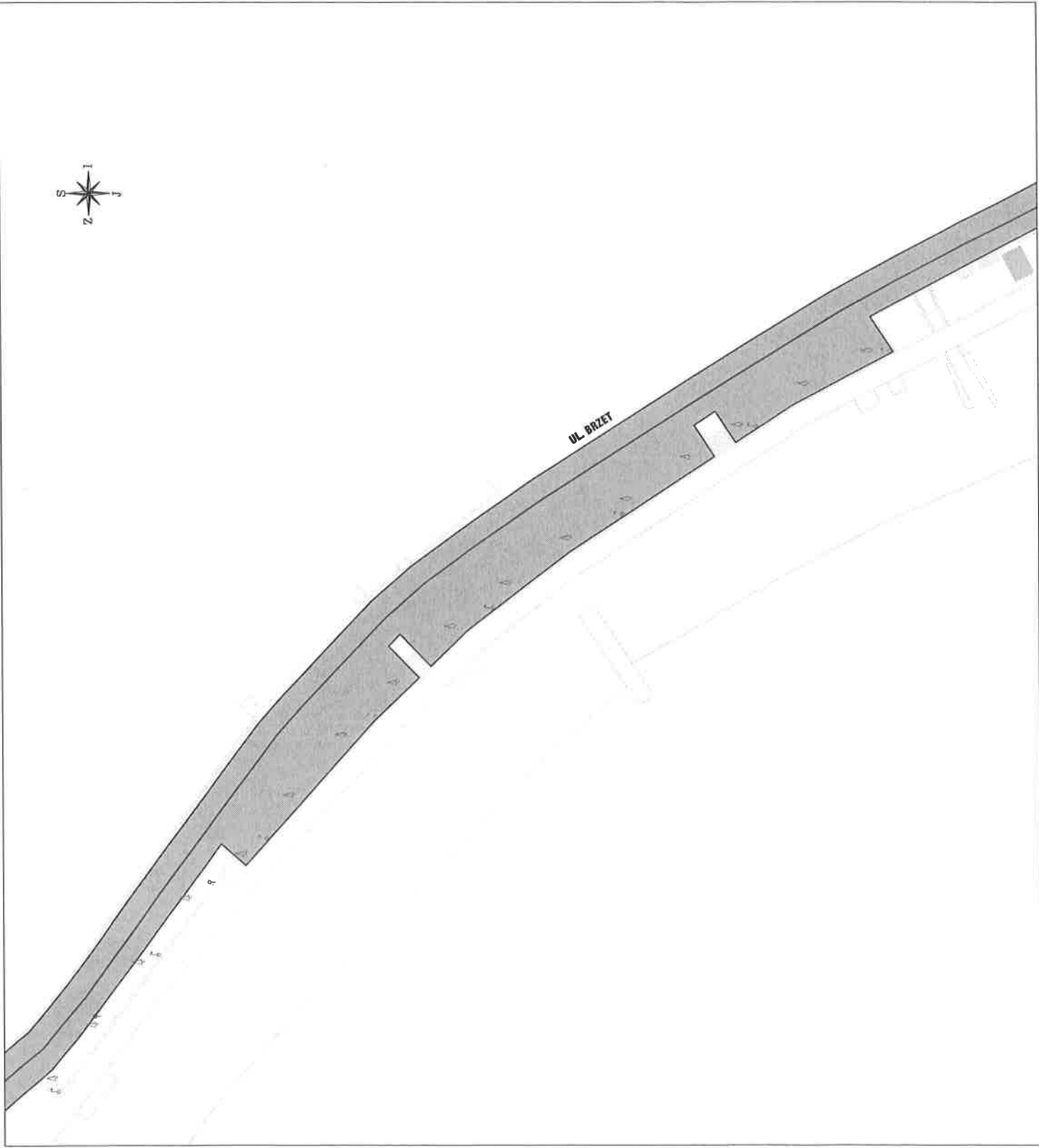
datum

lipanj, 2022.

3.3.1. List 1

mjerilo

1:500





građevina

REGULACIJA PROMETA NA  
PODRUČJU GRADA OMIŠA  
Izmjena i dopuna elaborata

projektant

  
mr. sc. RADE GUSIĆ, d.l.g.

suradnici

  
Marko Bilčić

  
Daniela Dumančić mag. ing. arh.

naručitelj

GRAD OMIŠ

SITUACIJA - PROMETNO RJEŠENJE  
Ulica Brzet (parkiralište)

oznaka

TKP 155/21

prilog

datum

lipanj, 2022.

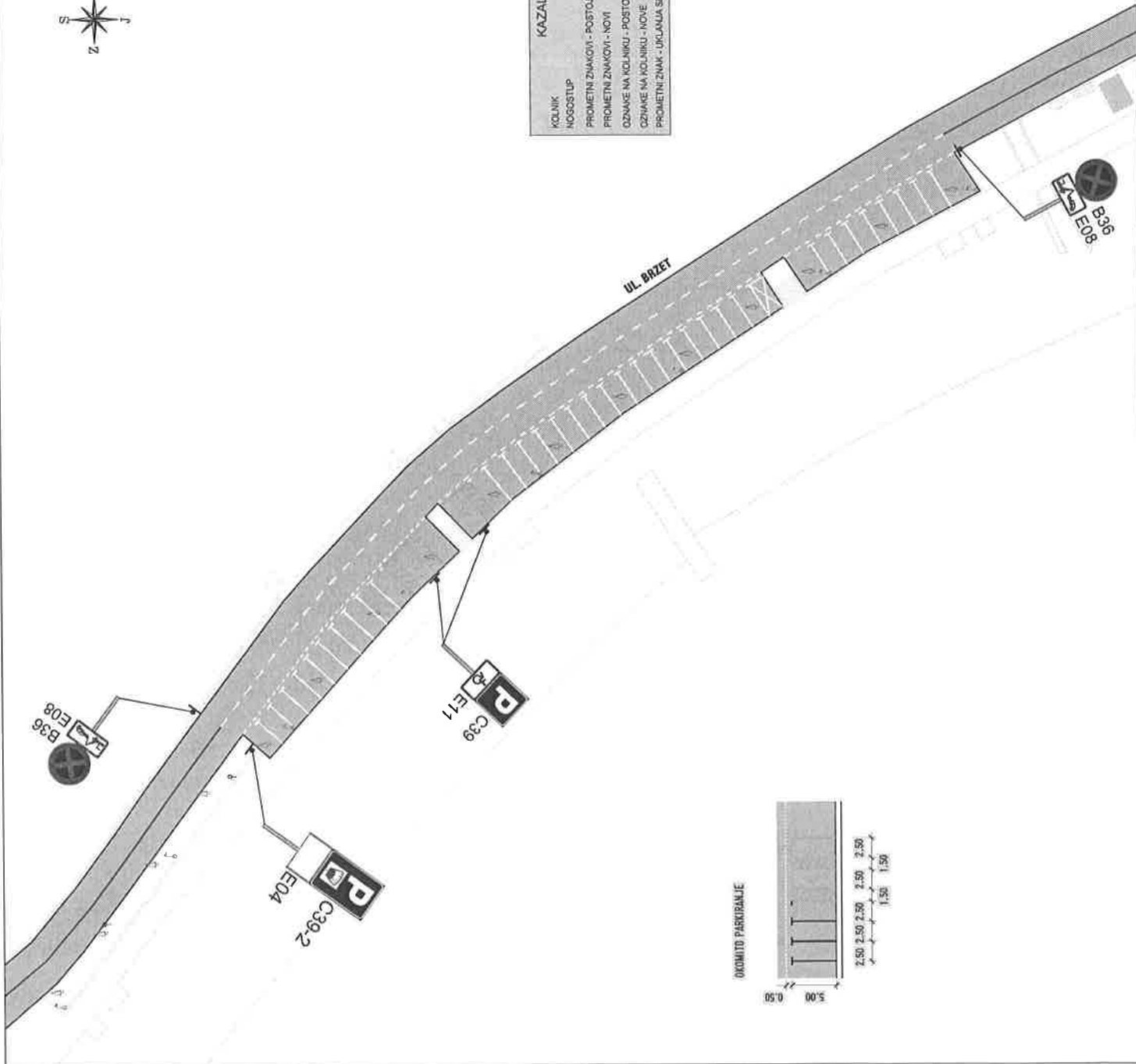
3.3.1. List 2

mjerilo

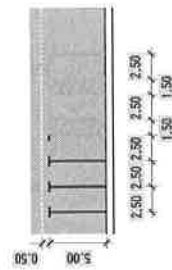
1:500



KAZALO:	
	KOLNIK
	MOGOSTUP
	PROMETNI ZNAKOVI - POSTOJEĆI
	PROMETNI ZNAKOVI - NOVI
	OZNAKE NA KOLNIKU - POSTOJEĆE
	OZNAKE NA KOLNIKU - NOVE
	PROMETNI ZNAK - UKLANJASE



OKOMITO PARKIRANJE





građevina

REGULACIJA PROMETA NA  
PODRUČJU GRADA OMIŠA  
Izmjena i dopuna elaborata

projektant

  
mr.sc. RADE GUSIĆ, d.i.g.

suradnici

  
Marko Bilčić  
  
Daniela Dumančić mag. ing. arhif.

naručitelj

GRAD OMIŠ

SITUACIJA - POSTOJEĆE STANJE  
Ulica Puntá (parkiralište)  
Ulica Obala gusara (parkiralište)  
Ulica Fošal (pješačka zona)

oznaka

TKP 155/21

prilog

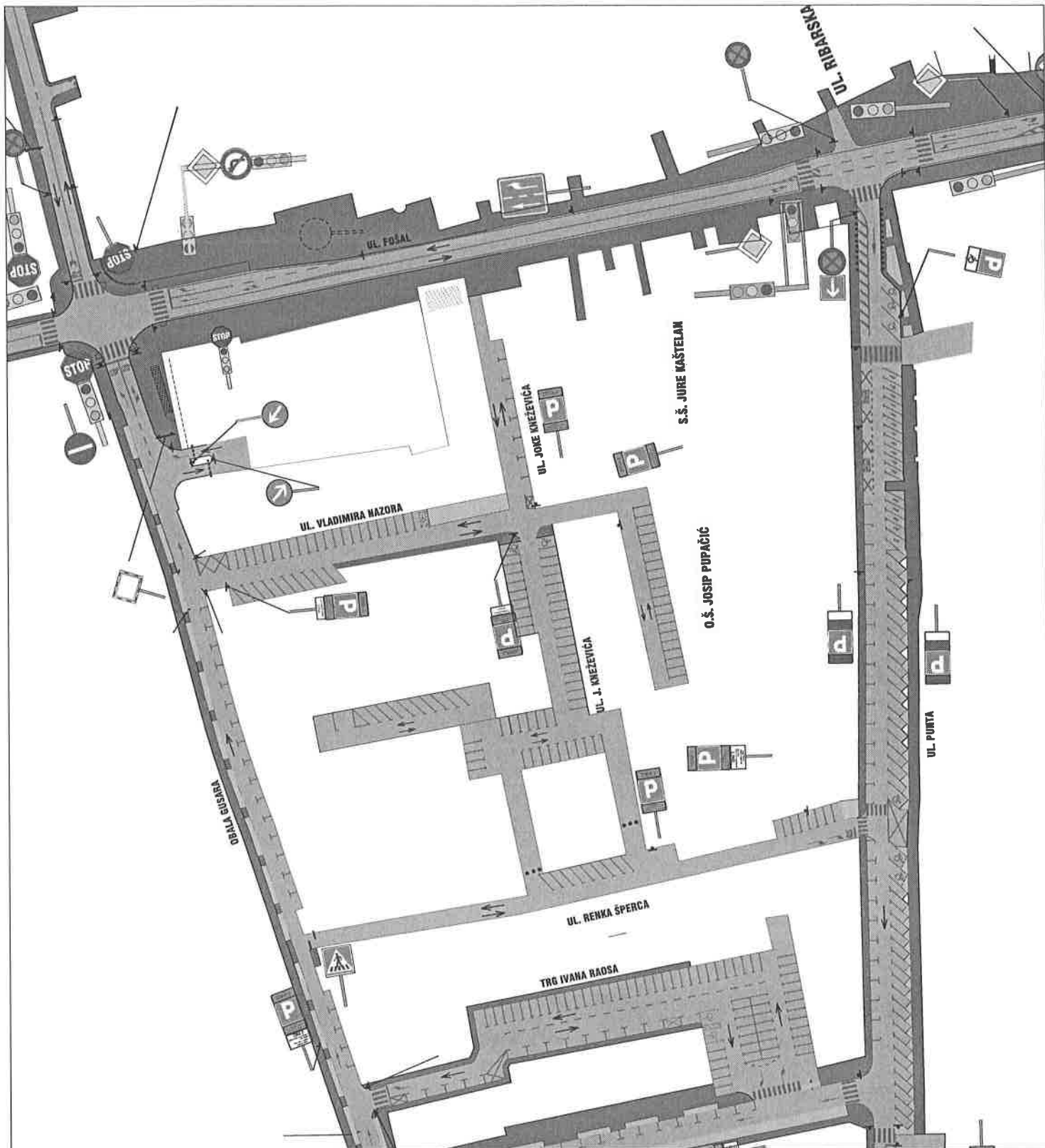
datum

lipanj, 2022.

3.3.2. List 1

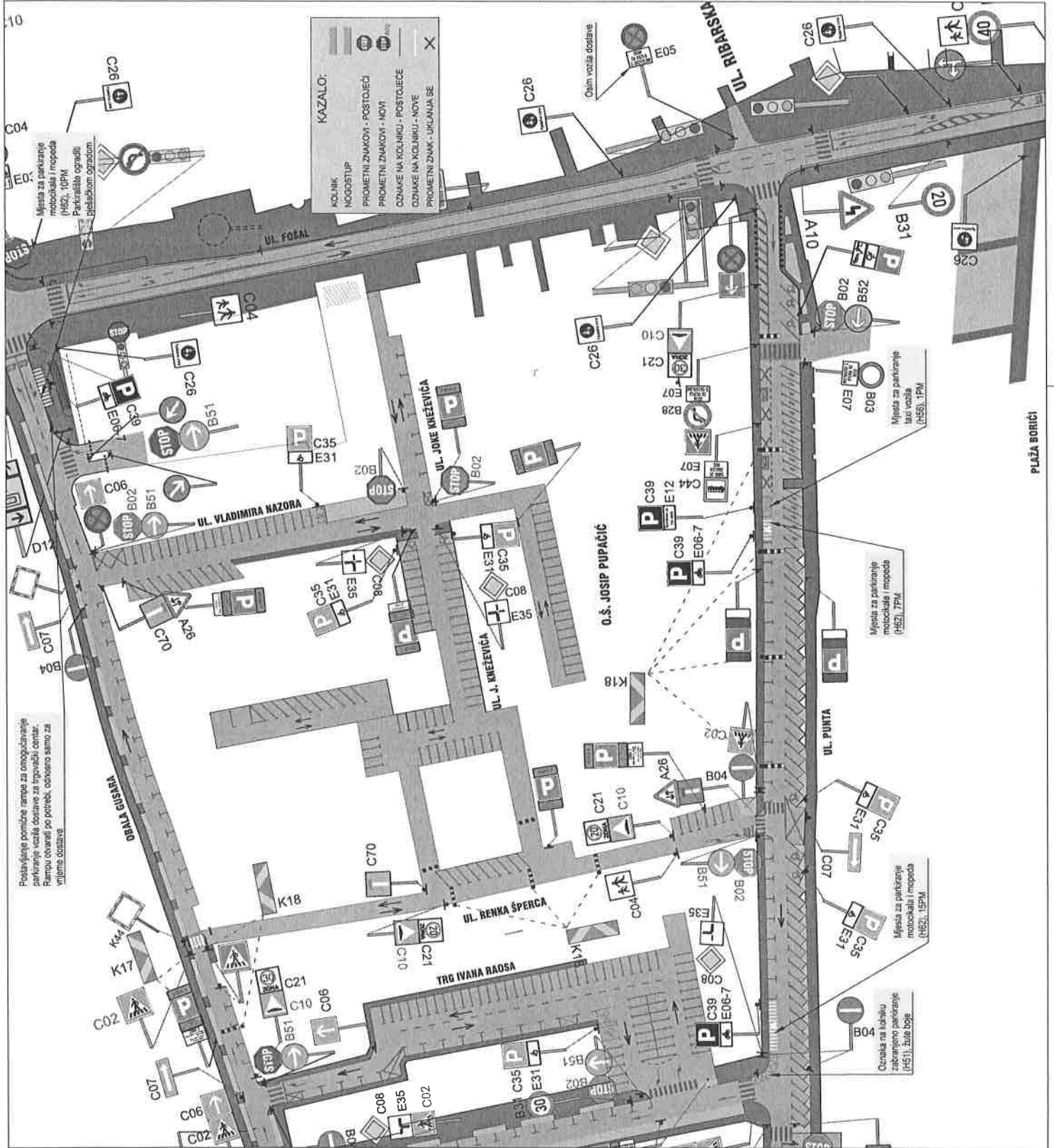
mjerilo

1:1000



*Marko Rađe Gusić, d.l.g.*  
Marko RAĐE GUSIĆ, d.l.g.

*Marko Bilic*  
Marko BILIĆ  
*Daniela Dumančić mag. ing. arh.*  
Daniela DUMANČIĆ mag. ing. arh.







građevina

REGULACIJA PROMETA NA  
PODRUČJU GRADA OMIŠA  
Izmjena i dopuna elaborata

projektant

  
M. ELIĆ, RADE GUSIĆ, d.i.g.

surađnici

  
Marko Elić  
  
Daniela Dumančić mag. ing. arhif.

naručitelj

GRAD OMIŠ

SITUACIJA - POSTOJEĆE STANJE  
Četvrt Žarka Dražojevića  
Park don Frane Buliça (pješački prijelaz)

oznaka

TKP 155/21

prilog

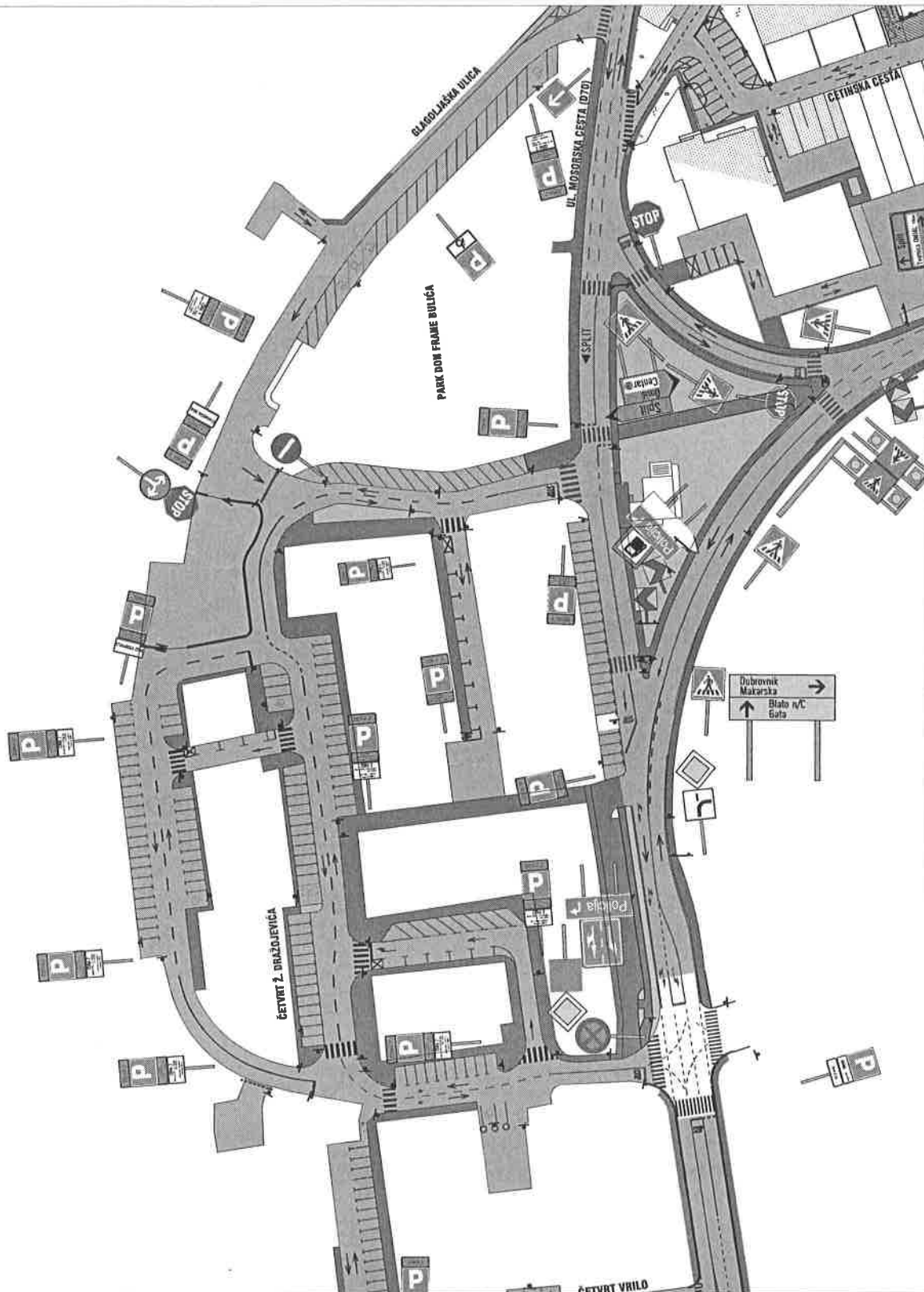
datum

lipanj, 2022.

3.3.3. List 1

mjerilo

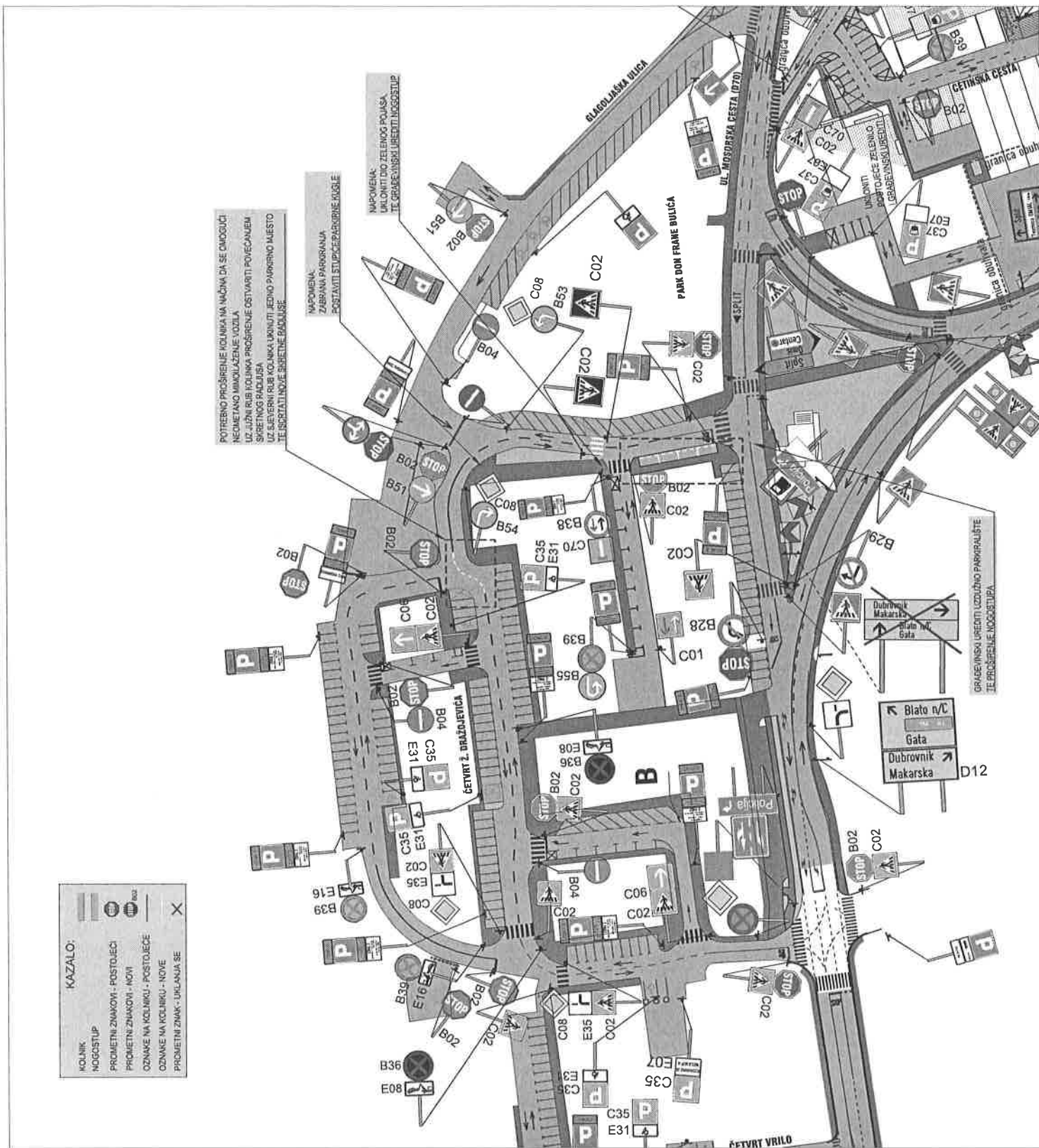
1:1000



m. bilic, RADE GUSIĆ, d.l.g.

Marko Bilic

Daniela Dumanic mag. ing. arh.





gradjevna

REGULACIJA PROMETA NA  
PODRUČJU GRADA OMIŠA  
Izrijenja i dopuna elaborata

projektant

prof. BRANKO ČUČIĆ, G.Š.

survektor

Marko Bilušić  
Davorin Dumančić, mag. ing. arh.št.

mesošteta

GRAD OMIŠ

SITUACIJA - POSTOJEĆE STANJE  
Ulica fra Stjepana Vričica

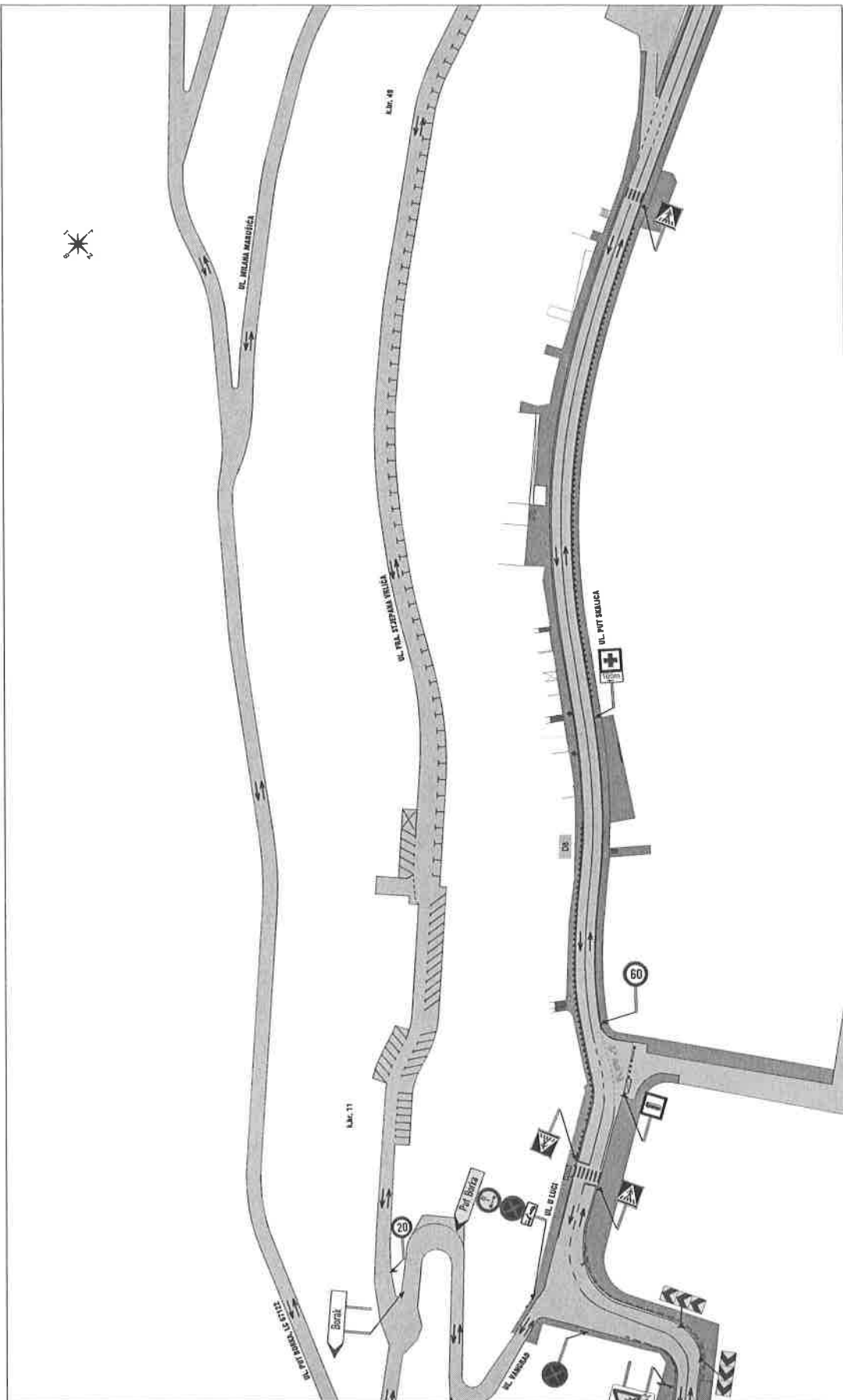
ring

oznaka TRP 155/21

3.3.4. List 1

datum lipanj, 2022.

mjalo 1:500





gradjevna  
**REGULACIJA PROMETA NA  
 PODRUČJU GRADA OMIŠA**  
 Izmjena i dopuna elaborata

projektant  
 ing. RADE GUSIĆ, d.l.g.

survektor  
 Marina Bilic  
 Danijela Domanić, mag. ing. arh.

naseljeno  
**GRAD OMIŠ**

**SITUACIJA - PROMETNO RJEŠENJE**  
 Ulica fra Stjepana Vričica

upisnik	TKP 155/21	list	
datum	lipanj, 2022.	3.3.4. List 2	
mjera	1:500		

