
















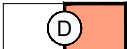
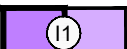





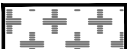




GRANICE



	GRANICA GRADA
	GRANICA NASELJA
	GRANICA KATASTARSKE OPĆINE
	OBALNA CRTA
	GRANICA ZAŠTIĆENOG OBALNOG PODRUČJA MORA 300 m OD OBALNE CRTE
	PROSTOR OGRANIČENJA 1000 m OD OBALNE CRTE
	GRANICA 100 m OD OBALNE CRTE
	OBUHVAT IZRADE URBANISTIČKOG PLANA UREĐENJA
	OBUHVAT DONESENIH URBANISTIČKIH PLANOVA UREĐENJA
	OBUHVAT URBANE SANACIJE
	OBUHVAT POVIJESNE GRADSKJE CJELINE (zona a, zona b)
	ŽIČARA
	ZAŠTITNI KORIDOR CESTE
	OS TUNELA (brza cesta Trogir-Omiš)
	ORIJENTACIJSKA TRASA OBILASKA CENTRA OMIŠA
	OBLIKOVANJE OBALE
	KORIDOR ZA SMJEŠTAJ DUŽOBALNE ŠETNICE

RAZVOJ I UREĐENJE POVRŠINA NASELJA I POVRŠINA IZVAN NASELJA




	GRANICA GRAĐEVINSKOG PODRUČJA NASELJA (unutar prostora ograničenja)
	GRANICA GRAĐEVINSKOG PODRUČJA IZVAN NASELJA (u i izvan prostora ograničenja)
izgr. ne izgr. 	IZGRAĐENI I NEIZGRAĐENI DIO GRAĐEVINSKOG PODRUČJA NASELJA
	JAVNA I DRUŠTVENA NAMJENA (u građevinskom području naselja)
izgr. ne izgr. 	GOSPODARSKA NAMJENA PROIZVODNA I1 - pretežito industrijska, I2 - pretežito zanatska
	POSLOVNA NAMJENA K1 - pretežito uslužna, K2 - pretežito trgovačka, K3 - komunalno servisna
	UGOSTITELJSKO-TURISTIČKA NAMJENA T1 - hotel, T2 - turističko naselje, T3 - kamp
	ŠPORTSKO-REKREACIJSKA NAMJENA R1 - šport, R2 - rekreacija, R3 - kupalište
	UREĐENE ZELENE POVRŠINE Z1 - u naselju, Z - izvan naselja
	POVRŠINE INFRASTRUKTURNIH SUSTAVA (linijske i površinske infrastrukturne građevine državnog i županijskog značaja)
	GROBLJE I (ILI) SAKRALNA GRAĐEVINA
	SVETIŠTE
	NEUREĐENI DIO GRAĐEVINSKOG PODRUČJA - OBVEZNA IZRADA URBANISTIČKOG PLANA UREĐENJA

POMORSKI PROMET

MORSKA LUKA ZA JAVNI PROMET

	MORSKA LUKA LOKALNOG ZNAČAJA
	MORSKA LUKA ŽUPANIJSKOG ZNAČAJA

MORSKA LUKA POSEBNE NAMJENE

	LUKA NAUTIČKOG TURIZMA
	ŠPORTSKA LUKA
	RADIONICA ZA REMONT I IZRADU PLOVILA