



REPUBLIKA HRVATSKA
SPLITSKO-DALMATINSKA ŽUPANIJA
GRAD OMIŠ
Gradsko Vijeće

Klasa: 340-01/23-01/34
Urbroj: 2181-7-05-02/4-23-2
Omiš, 29.8.2023. godine

Na temelju članka 30. Statuta Grada Omiša („Službeni glasnik Grada Omiša“, broj 04/09, 9/10, 2/13, 10/13, 1/18 i 8/18), čl. 20. Odluke o nerazvrstanim cestama u Gradu Omišu („Službeni glasnik Grada Omiša“ br. 9/15, 7/18, 8/19, 1/20, 5a/20, 2/21, 9/21, 1/22, 4/22, 6/22, 11a/22, 1/23, 2/23, 5/23 i 6/23) i Zaključka Gradonačelnika Grada Omiša Klasa: 340-01/23-01/34, Urbroj: 2181-7-05-02/4-23-2 od 28.8.2023. godine, Gradsko vijeće Grada Omiša na 21. sjednici održanoj dana 28.8.2023. g. donosi

ODLUKU

o ukidanju svojstva javnog dobra

1. Ukida se svojstvo javnog dobra na nekretnini kat.čest. 4857 k.o. Rogoznica, Medići ukupne površine 46m², prikazano na Skici izmjere izrađenoj od Particula j.d.o.o. za geodeziju, projektiranje i ostale usluge, Ivana Gundulića 22 Split, nadnevka prosinac 2021.g., mjerilo 1:250 a koja je Skica izmjere čini sastavni dio Odluke.
2. Utvrđuje se da nekretnina opisana u točki 1. ove Odluke u naravi ne služi kao javno dobro pa joj se, slijedom navedenog, ukida svojstvo javnog dobra.
3. Ova Odluka stupa na snagu osmog dana od dana objave u Službenom Glasniku Grada Omiša.

PREDSJEDNIK GRADSKOG VIJEĆA

Zvonko Močić, dr.med.

PARTICULA j.d.o.o.

za geodeziju, projektiranje i ostale usluge

Ivana Gundulića 22, Split
mob:+385(091)1523 096
E-mail: ured.romac@gmail.com

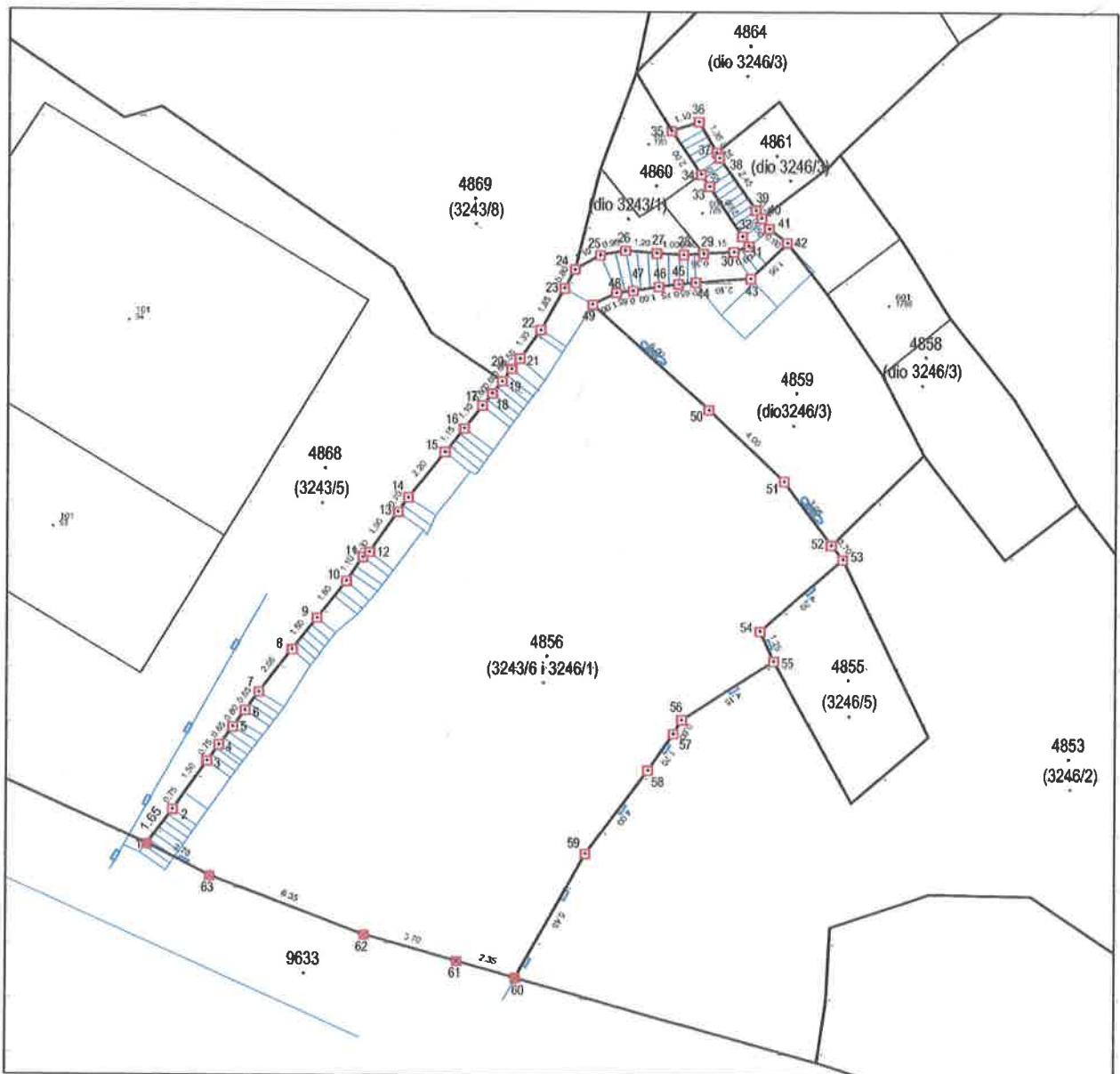

Žiro račun:HR4923400091110930550/PBZ
OIB: 52937089810

Investitor:
ANKA DORIĆ
KLOVIĆEVA 4, SPLIT
OIB:02339525755

Katastarska općina: ROGOZNICA
MBR: 319724
Detaljni list: 50

SKICA IZMJERE

Mjerilo 1:250



Izradio/a:
Duško Romac, dipl.ing.geod.
Split, PROSINAC 2021. godine
Broj elaborata: 37/21

**Duško
Romac**

Digitalno potpisao:
Duško Romac
Datum: 2023.07.02
15:24:08 +02'00'

Odgovorna osoba za obavljanje stručnih
geodetskih poslova:
Duško Romac, dipl.ing.geod.

PARTICULA j.d.o.o.

za geodeziju, projektiranje i ostale usluge

Ivana Gundulića 22, Split
mob: +385(091)1523 096
E-mail: ured.romac@gmail.com

Žiro račun: HR4923400091110930550/PBZ
OIB: 52937089810

Investitor:
ANKA DORIĆ
KLOVIĆEVA 4, SPLIT
OIB: 02339525755

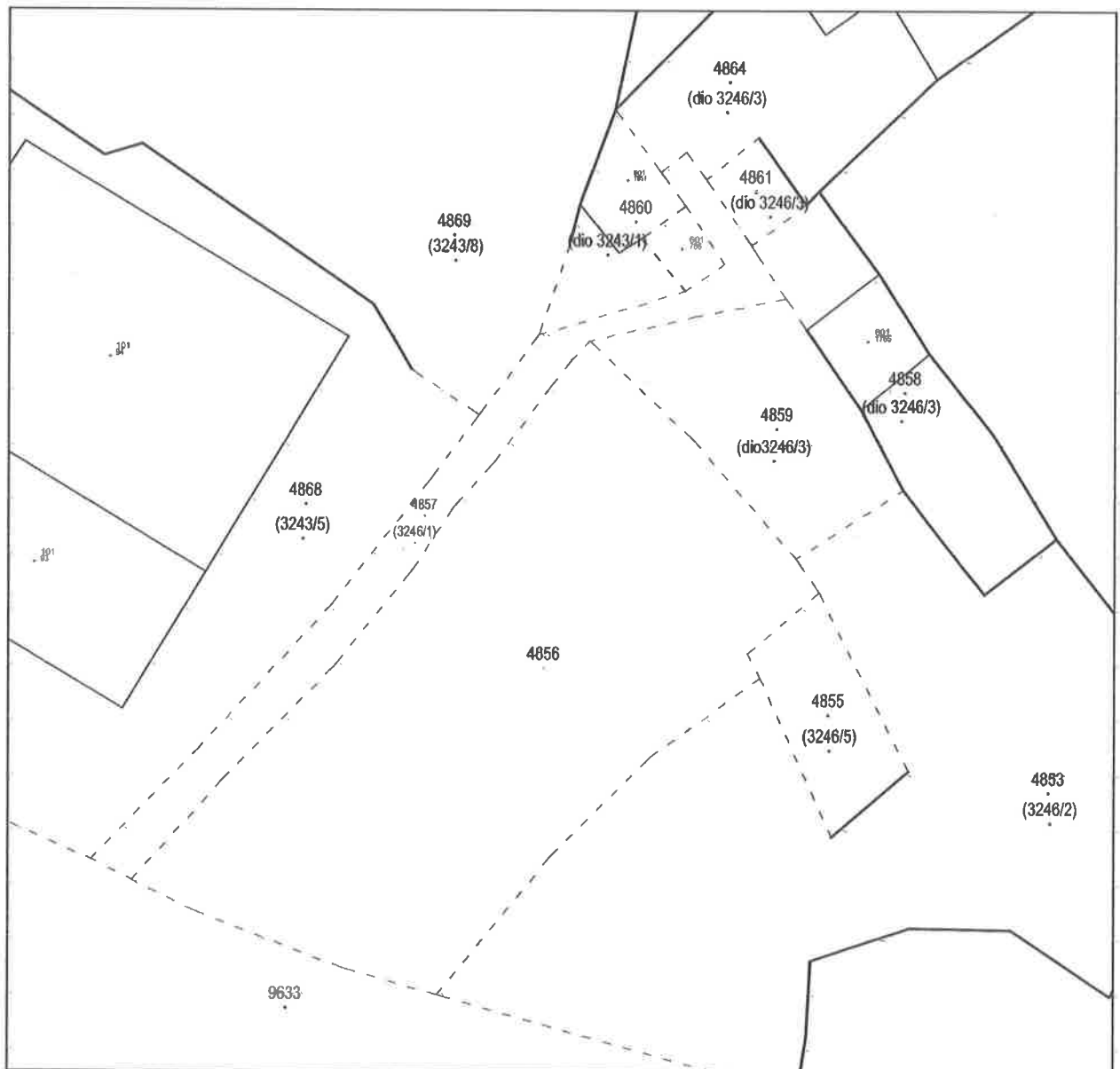
Katastarska općina: ROGOZNICA
MBR: 319724
Detaljni list: 50

KOPIJA KATASTARSKOG PLANA

- stanje prije promjene -



Mjerilo 1: 250
Izvorno mjerilo 1: 2880



Izradio/la:
Duško Romac, dipl.ing.geod.
Split, PROSINAC 2021. godine
Broj elaborata: 37/21

**Duško
Romac**

Digitalno potpisao:
Duško Romac
Datum: 2023.07.02
15:22:44 +02'00'

Odgovorna osoba za obavljanje stručnih
geodetskih poslova:
Duško Romac, dipl.ing.geod.



REPUBLIKA HRVATSKA
SPLITSKO-DALMATINSKA ŽUPANIJA
GRAD OMIŠ
GRADONAČELNIK

Klasa: 340-01/23-01/34
Urbroj: 2181-7-05-02/4-23-1
Omiš, 21.8.2023. godine

Na temelju članka 39. Statuta Grada Omiša („Službeni glasnik Grada Omiša“, broj 04/09, 9/10, 2/13, 10/13, 1/18 i 8/18), Gradonačelnik Grada Omiša, za ukidanje svojstva javnog dobra donosi sljedeći

ZAKLJUČAK

1. Predlaže se Gradskom vijeću Grada Omiša donošenje Odluke o ukidanju svojstva javnog dobra na nekretnini označenoj kao kat.čest. 4857 k.o. Rogoznica, ukupne površine 46m², prikazano na Skici izmjere izrađenoj od Particula j.d.o.o. za geodeziju, projektiranje i ostale usluge, Ivana Gundulića 22 Split, nadnevka prosinac 2021.g., mjerilo 1:250 a koja je Skica izmjere čini sastavni dio Odluke.
2. Prijedlog Odluke o ukidanju svojstva javnog dobra opisan u točki 1. čini sastavni dio ovog Zaključka.
3. Za izvjestitelja pred Gradskim vijećem Grada Omiša određuje se Stipe Žuljević-Mikas, dipl.ing.građ.

GRADONAČELNIK

Ivo Tomasović, dipl.oec

OBRAZLOŽENJE

Gospođa Anka Dorić, Julija Klovića 4, 21000 Split, je dana 21.8.2023. podnijela Zahtjev Gradu Omišu za ukidanje svojstva javnog dobra na nekretnini označenoj kat.čest. 4857 k.o. Rogoznica za formiranje građevinske čestice na susjednoj nekretnini označenoj kao kat.čest. 4856 k.o. Rogoznica.

Gospođa je priložila svu potrebnu dokumentaciju, Skicu izmjere izrađenu od Particula j.d.o.o. za geodeziju, projektiranje i ostale usluge, Ivana Gundulića 22 Split, nadnevka prosinac 2021.g., mjerilo 1:250.

Također priložene su izjave vlasnika susjednih kuća iz kojih je vidljivo da su upoznati sa zahtjevom te da su suglasni s ukidanjem svojstva javnog dobra te potvrđuju pravo prolaza. Osim izjava vlasnika priložena je i izjava predsjednika Mjesnog odbora Mimice, g. Ivana Mimice koji također potvrđuje sve navedeno.

Izlaskom na teren djelatnika Odsjeka za imovinsko-pravne poslove Grada Omiša utvrđeno je da predmetna nekretnina kat.čest. 4857 k.o. Rogoznica u naravi ne predstavlja javno dobro.

Slijedom navedenog pristupilo se realizaciji sastavljanja prijedloga Odluke o ukidanju svojstva javnog dobra na predmetnoj nekretnini.

Anka Dorić

Julija Klovića 4

21000 Split

PREDMET: Zahtjev za ukidanje prava javnog dobra puta Grada Omiša s k.č.br. 4857, katastarske općine 319724 Rogoznica, Medići

Poštovani, molim da se ukine status javnog puta s katastarske čestice br. 4857 k.o. Rogoznica, Medići koja je ostavštinom mog pok. oca Roka Medića pripala meni zajedno sa susjedom katastarskom česticom br.4856. k.o. Rogoznica, Medići.

Taj javni put su u naravi skale koje povezuju moju zemlju s dvorištima dviju susjednih kuće i ni nikoji način ne ometaju ili predstavljaju javni put. Rješenjem o nasljeđivanju pok. Roka Medića dvije navedene susjedne kuće imaju pravo prolaza.

Prilažem izjave vlasnika susjednih kuća iz čega je vidljivo da su upoznati s mojim zahtjevom, da su suglasni s ukidanjem prava javnog puta te da potvrđuju pravo prolaza koje takvo i ostaje. Osim njihovih izjava, prilažem i izjavu predsjednika Mjesnog odbora Mirmice g. Ivana Mirmice koja također potvrđuje sve navedeno.

S poštovanjem,

Anka Dorić, rođ. Medić
Anka Dorić

Ime i prezime: Nada Medić

Adresa: Klenovnička 2, 10000 Zagreb

OIB: 02156567413

IZJAVA:

Ovim putem izjavljujem da se kao vlasnica zgrade na k.č.br. 4867 i pripadajućeg dvorišta na k.č.br. 4866, te dijela zgrade na k.č.br. 4861 i pomoćne zgrade na k.č.br. 4860 koristim stepenicama na k.č.br 4857 i imam pravo prolaza koje sam stekla rješenjem o nasljeđivanju nakon svojih roditelja Josipe i Aleksandera Varge, a koji su isto kupili od pok. Roka Medića pok Mate. Navedene stepenice vode od zgrada i dvorišta u mom vlasništvu do glavne ceste i ne mogu predstavljati javni put.

Vlastoručni potpis:

Nada Medić, rođ.Varga



U Zagrebu, 03.06.2023.

Ime i prezime: Anka Betz

Adresa 62, rue de Burden

OIB: L-9019 Warken


25810779322

(Mimice, Omiš, Staro Selo 15)

IZJAVA:

Ovim putem izjavljujem da kao vlasnica ½ zgrade na k.č.br. 4864 se koristim skalama na k.č.br 4857 i imam pravo prolaza koje sam stekla rješenjem o nasljeđivanju pok. Roka Medića pok Mate. Navedene skale vode do dvorišta u mom vlasništvu i ne mogu predstavljati javni put.

Vlastoručni potpis:



u Warken, 29/05 2023.

Ime i prezime: GORJANA ANTIĆ

Adresa MEDIĆI - MIMICE STARO LELO br. 13

OIB: 70046982543

IZJAVA:

Ovim putem izjavljujem da kao vlasnica $\frac{1}{2}$ zgrade na k.č.br. 4864 se koristim skalama na k.č.br 4857 i imam pravo prolaza koje sam stekla rješenjem o nasljeđivanju pok. Roka Medića pok Mate. Navedene skale vode do dvorišta zgrade i ne mogu predstavljati javni put.

Vlastoručni potpis:

gorjana antic

U MEDIĆINA 28.05. 2023.

MJESNI ODBOR MIMICE

IZJAVA:

Ovim putem izjavljujem kako skale koje se vode pod k.č.br. 4857 ne predstavljaju javni put kako je navedeno u katastru. Tim skalama služe se samo dvije kuće u dogovoru s vlasnicom zemljišta k.č.br. 4856. Kuće se nalaze na k.č.br. 4864 i 4860.

Predsjednik mjesnog odbora Mimice

Ivan Mimica




U MIMICE, 28.05 2023. godine



REPUBLIKA HRVATSKA
DRŽAVNA GEODETSKA UPRAVA
PODRUČNI URED ZA KATASTAR SPLIT
ISPOSTAVA ZA KATASTAR NEKRETNINA
OMIŠ

NESLUŽBENA KOPIJA

Stanje na dan: 24.08.2023. 12:41

PRIJEPIS POSJEDOVNOG LISTA

Katastarska općina: ROGOZNICA (Mbr. 319724)

Posjedovni list: 968

Udio	Prezime i ime odnosno tvrtka ili naziv, prebivalište odnosno sjedište upisane osobe	OIB
1/1	JAVNO DOBRO PUTEVI, NEPOZNATA, OMIŠ	

Podaci o katastarskim česticama

Zgr	Dio	Broj katastarske čestice	Adresa katastarske čestice/Način uporabe katastarske čestice/Način uporabe zgrade, naziv zgrade, kućni broj zgrade	Površina/m ²	Broj D.L.	Posebni pravni režimi	Primjedba
		12	PADALIŠĆE	795	03		
			OSTALO NEPLODNO	795			
		20	GRANICA	491	01		
			OSTALO NEPLODNO	491			
		46	GRANICA	42	01		
			VINOGRAD	42			
		127	GRANICA	153	15		
			PUT	153			
		139	SAKRAMENTOVO	161	15		
			PUT	161			
		167	PRIKO POTOKA	596	15		
			OSTALO NEPLODNO	596			
		180	SAKRAMENTOVO	86	15		
			PUT	86			
		214	SAKRAMENTOVO	184	15		
			PUT	184			
		244	SAKRAMENTOVO	203	15		
			PUT	203			
		460	TETENĆINE	152	18		
			PUT	152			
		677/1	VAJLE	984	18		
			PUT	984			
		703/1	ZAVADE	279	18		
			PUT	279			
		703/2	ZAVADE	5	18		
			PUT	5			

Zgr	Dio	Broj katastarske čestice	Adresa katastarske čestice/Način uporabe katastarske čestice/Način uporabe zgrade, naziv zgrade, kućni broj zgrade	Površina/m2	Broj D.L.	Posebni pravni režimi	Primjedba
		3853	VOJSKOVO	436	22		
			PUT	436			
		4016/2	POD TKALAC	70	22		
			ŠUMA	70			
		4064	VOJSKOVO	296	44		
			PUT	296			
		4077	VOJSKOVO	554	44		
			PUT	554			
		4123	VOJSKOVO	66	43		
			PUT	66			
		4125	VOJSKOVO	66	43		
			PUT	66			
		4127	VOJSKOVO	79	43		
			PUT	79			
		4129	VOJSKOVO	107	43		
			PUT	107			
		4245	PRŽINA	405	43		
			PUT	405			
		4246	PRŽINA	208	43		
			PUT	208			
		4726	RAPE	119	42		
			PUT	119			
		4857	MEDIĆI	46	50		
			PUT	46			
		4910	MEDIĆI	25	51		
			PUT	25			
		4984	PLANIKE	150	51		
			PUT	150			
		5004	LJUTO	319	51		
			PUT	319			
		5082	MIMICE	238	52		
			PUT	238			
		5107/1	PLANIKE	535	51		
			PUT	535			
		5107/2	PLANIKE	4	51		
			PUT	4			
		5211	ČAVŠA	45	41		
			PUT	45			
		5219	ČAVŠA	1025	41		
			PUT	1025			
		5238	ČAVŠA	681	41		
			PUT	681			
		5285	MIMICE	546	40		
			PUT	546			
		5326	POD POLA	321	41		
			PUT	321			