



REPUBLIKA HRVATSKA  
SPLITSKO-DALMATINSKA ŽUPANIJA  
GRAD OMIŠ  
GRADSKO VIJEĆE

Klasa: 340-01/15-01/17  
Urbroj: 2181-7-05-02/3-23-71  
U Omišu, 11. listopada 2023. god.

Na temelju čl. 101., 102., 107. i 109. Zakona o cestama ("Narodne novine" br. 84/11, 22/13, 54/13, 148/13, 92/14 i 110/19, 144/21, 114/22 i 04/23), čl. 30. Statuta Grada Omiša ("Službeni glasnik Grada Omiša" br. 4/09, 9/10, 2/13, 10/13, 1/18 i 8/18) i Zaključka Gradonačelnika Grada Omiša Klasa: 340-01/15-01/17, Urbroj: 2181-7-05-02/3-23-70 od 05. listopada 2023. god., Gradsko vijeće Grada Omiša na 22. sjednici održanoj dana 11.10.2023. godine donosi

**ODLUKU**

*o izmjeni i dopuni Odluke o nerazvrstanim cestama u Gradu Omišu*

1. Popis nerazvrstanih cesta na području Grada Omiša, koji čini sastavni dio Odluke o nerazvrstanim cestama u Gradu Omišu ("Službeni glasnik Grada Omiša" br. . 9/15, 7/18, 8/19, 1/20, 5a/20, 2/21, 9/21, 1/22, 4/22, 6/22, 11a/22, 1/23, 2/23, 5/23 i 6/23) dopunjuje se i ispravlja na način kako je prikazano u TABLICI – DOPUNA I ISPRAVAK NERAZVRSTANIH CESTA, a koja TABLICA sačinjava sastavni dio Odluke.
2. Ova Odluka stupa na snagu osmog dana od dana objave u "Službenom Glasniku Grada Omiša".

PREDSJEDNIK  
GRADSKOG VIJEĆA

Zvonko Močić, dr.med., v.r.

**TABLICA – DOPUNA I ISPRAVAK NERAZVRSTANIH CESTA**

<b>OZNAKA CESTE</b>	<b>OZNAKA NEKRETNINA ( kat.čest.)</b>	<b>KATAstarska Općina</b>	<b>naselje</b>	<b>OBRAZLOŽENJE</b>	<b>PRILOZI</b>
06_13	4121, 4122/2, 4123, 4135/1, 4139, 4142/1, 4143/7, 4143/8, 4144/1, 4144/2, 4144/3, 4149/1, 4163/1, 4165/1, 4165/10, 4165/12 i 4166/1	ROGOZNICA	LOKVA ROGOZNICA	ISPRAVLJA SE GRAFIČKI PRIKAZ POPISA NERAZVRSTANIH CESTA NA PODRUČJU GRADA OMIŠA NA NAČIN PRIKAZAN NA GRAFIČKOM PRILOGU 1	GRAFIČKI PRILOG 1
03_16	2048, 2037 i 2064	OMIŠ	NEMIRA	PRIDODAJE SE NERAZVRSTANA CESTA OZNAKE 03_16 POPISU NERAZVRSTANIH CESTA NA PODRUČJU GRADA OMIŠA I PRIDODAJU SE NEKRETNINE OZNAČENE KAO KAT.ČEST. 2048, 2037 i 2064 NERAZVRSTANOJ CESTI OZNAKE 03_16. ISPRAVLJA SE GRAFIČKI PRIKAZ POPISA NERAZVRSTANIH CESTA NA PODRUČJU GRADA OMIŠA NA NAČIN PRIKAZAN NA GRAFIČKOM PRILOGU 2	GRAFIČKI PRILOG 2
01_12	1404/1, 1388/1	ZAKUČAC	OMIŠ	BRISJE SE NEKRETNINA OZNAČENA KAO KAT.ČEST. 1388/2 IZ POPISA NERAZVRSTANIH CESTA NA PODRUČJU GRADA OMIŠA.	GRAFIČKI PRILOG 3

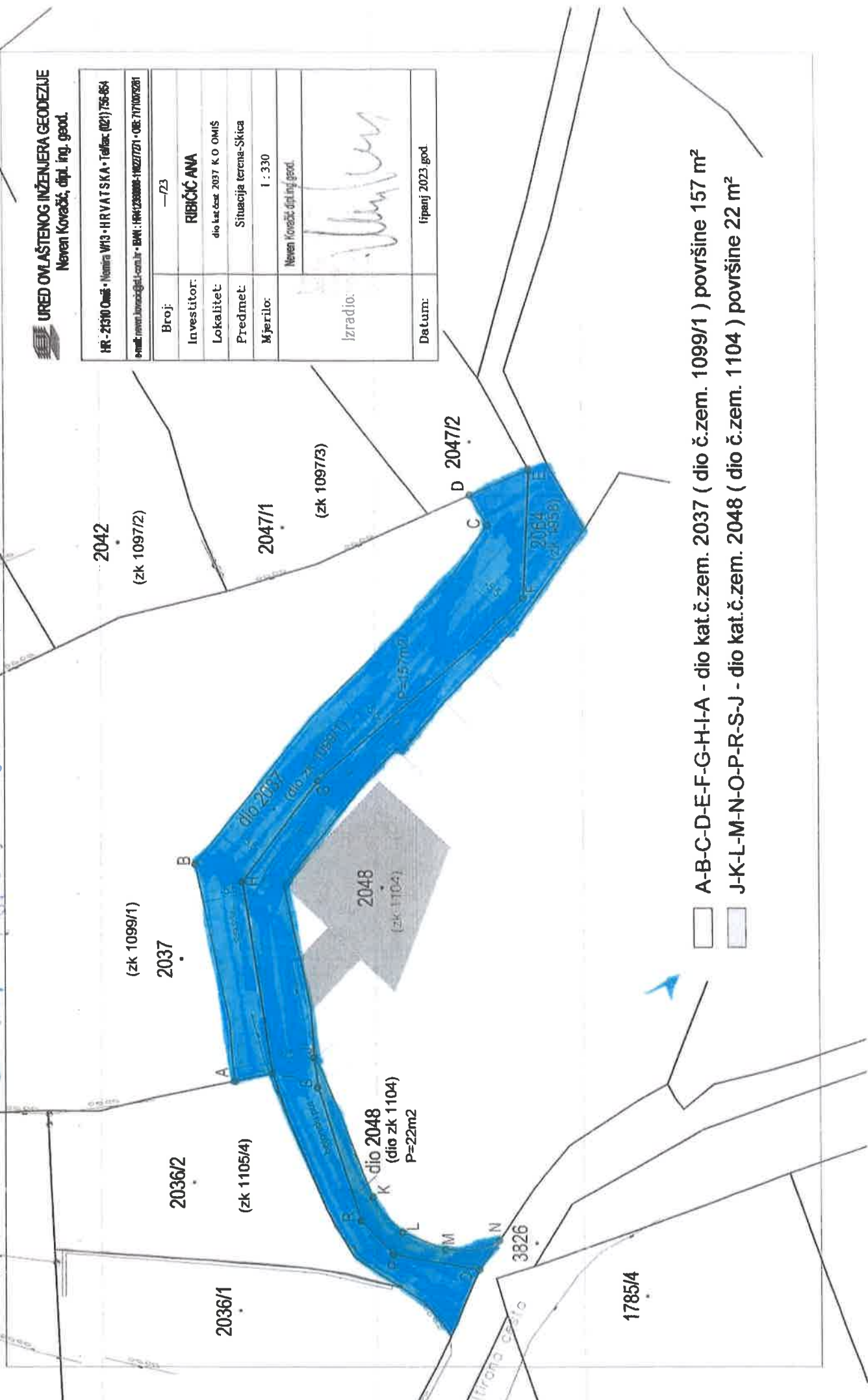
					ISPRAVLJA SE GRAFIČKI PRIKAZ POPISA NERAZVRSTANIH CESTA NA PODRUČJU GRADA OMIŠA NA NAČIN PRIKAZAN NA GRAFIČKOM PRILOGU 3	
13_16	1842, 685, 1852, 1854, 1855, 823 i 784/2	KUČIĆE	KUČIĆE		PRIDODAJU SE NEKRETNINE OZNAČENE OBJE KAO DIO KAT.ČEST. 823 i 784/2 NERAZVRSTANOJ CESTI OZNAKE 13_16. ISPRAVLJA SE GRAFIČKI PRIKAZ POPISA NERAZVRSTANIH CESTA NA PODRUČJU GRADA OMIŠA NA NAČIN PRIKAZAN NA GRAFIČKOM PRILOGU 4	GRAFIČKI PRILOG 4
16_05	7461/2, 5431/2, 5565/1, 7546/3, 5559, 5555, 5544/1, 5544/3, 5541/5, 5541/10, 5527, 5534/2	TUGARE	TUGARE		BRIŠE SE NEKRETNINA OZNAČENA KAO KAT.ČEST.ZEM. 6192/3 IZ POPISA NERAZVRSTANIH CESTA NA PODRUČJU GRADA OMIŠA. ISPRAVLJA SE GRAFIČKI PRIKAZ POPISA NERAZVRSTANIH CESTA NA PODRUČJU GRADA OMIŠA NA NAČIN PRIKAZAN NA GRAFIČKOM PRILOGU 5	GRAFIČKI PRILOG 5



GRAFIČKI PRILOG 2  
- NEKRETNOSTNA ČESTA 03-16

**URED OVLAŠTENOG INŽENJERA GEODEZIJE**  
Neven Kovačić, dipl. ing. geod.



HR-21310 Omiš - Naštra V13 - HRVATSKA - Telefon (021) 756-664	
e-mail: neven.kovacic@del.com.hr • BHM: HRK1230000-19227721 • OIB: 7171009261	
Broj:	—/23
Investitor:	<b>RIBIČIĆ ANA</b>
Lokalitet:	dio kat.čez. 2037 K.O OMIŠ
Predmet:	Situacija terena-Skica
Mjerilo:	1 : 330
Izradio:	Neven Kovačić dipl.ing.geod.
Datum:	lipanj 2023.god.

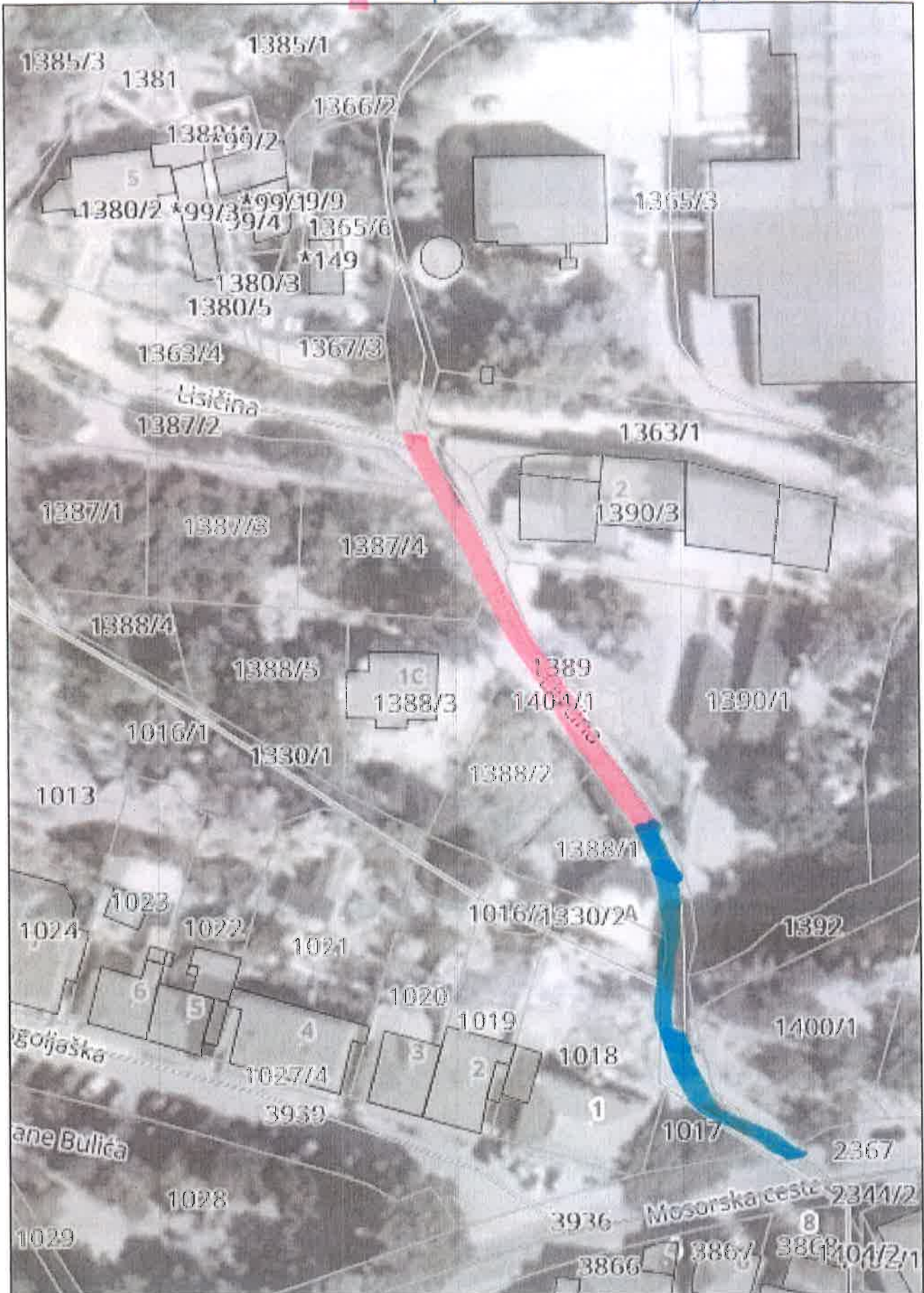


- A-B-C-D-E-F-G-H-I-A - dio kat.č.zem. 2037 ( dio č.zem. 1099/1 ) površine 157 m<sup>2</sup>
- J-K-L-M-N-O-P-R-S-J - dio kat.č.zem. 2048 ( dio č.zem. 1104 ) površine 22 m<sup>2</sup>

# GRAFIČKI PRILOG 3



-  - POSTOJEĆA, PROJEKTOVANA NEL. CESTA
-  - POSTOJEĆA KADOPUMENA NEL. CESTA











REPUBLIKA HRVATSKA  
SPLITSKO-DALMATINSKA ŽUPANIJA  
GRAD OMIŠ  
GRADONAČELNIK

Klasa: 340-01/15-01/17  
Urbroj: 2181-7-05-02/3-23-70  
U Omišu, 11. listopada 2023. god.

Temeljem čl. 39. Statuta Grada Omiša ("Službeni glasnik Grada Omiša" br. 4/09, 9/10, 2/13, 10/13, 1/18 i 8/18), Gradonačelnik Grada Omiša, za Odluku o izmjeni i dopuni Odluke o nerazvrstanim cestama u Gradu Omišu, donosi sljedeći

### ZAKLJUČAK

1. Gradskom vijeću Grada Omiša predlaže se donošenje Odluke o izmjeni i dopuni Odluke o nerazvrstanim cestama u Gradu Omišu na način kako je opisano u prijedlogu Odluke o izmjeni i dopuni Odluke o nerazvrstanim cestama u Gradu Omišu.
2. Prijedlog Odluke o izmjeni i dopuni Odluke o nerazvrstanim cestama u Gradu Omišu čini sastavni dio ovog Zaključka.
3. Za izvjestitelja pred Gradskim vijećem Grada Omiša određuje se Stipe Žuljević-Mikas, dipl.ing.grad.

GRAD OMIŠ  
GRADONAČELNIK

Ivo Tomasović, dipl.oec., v.r.

## Obrazloženje

Na temelju zahtjeva mjesnih odbora Grada Omiša i stranaka i suglasnosti mjesnih odbora na području Grada Omiša utvrđeno je da pojedini putevi predstavljaju nerazvrstane ceste temeljem Zakona o cestama ("Narodne novine" br. 84/11, 22/13, 54/13, 148/13, 92/14 i 110/19, 144/21, 114/22 i 04/23), pa je iste iste potrebno uvrstiti u Popis nerazvrstanih cesta na području Grada Omiša, koji čini sastavni dio Odluke o nerazvrstanim cestama u Gradu Omišu.

Nadalje, po službenoj dužnosti utvrđeno je da je u naselju Lokva Rogoznica, ulica Ivašnjak III, postojeću nerazvrstanu cestu potrebno nadopuniti u Grafičkom prikazu Popisa nerazvrstanih cesta na području Grada Omiša, jer predmetni put predstavlja dio nerazvrstane ceste oznake 06\_13.

Isto tako, u naselju Tugare utvrđeno je da nekretnina označena kao dio kat.čest.zem. 6192/3, k.o. Tugare, u naravi ne predstavlja nerazvrstanu cestu oznake 16\_05, već ista predstavlja privatni put, pa je istu potrebno brisati iz Popisa nerazvrstanih cesta na području Grada Omiša i Grafičkog prikaza Popisa nerazvrstanih cesta na području Grada Omiša.

Slijedom navedenog pristupilo se realizaciji sastavljanja prijedloga Odluke o izmjeni i dopuni Odluke o nerazvrstanim cestama u Gradu Omišu.