



REPUBLIKA HRVATSKA
SPLITSKO-DALMATINSKA ŽUPANIJA
GRAD OMIŠ
GRADSKO VIJEĆE

Klasa: 340-01/15-01/17
Urbroj: 2181-7-05-02/3-24-77
U Omišu, 19. ožujka 2024. god.

Na temelju čl. 101., 102., 107. i 109. Zakona o cestama ("Narodne novine" br. 84/11, 22/13, 54/13, 148/13, 92/14 i 110/19, 144/21, 114/22, 04/23 i 133/23), čl. 30. Statuta Grada Omiša ("Službeni glasnik Grada Omiša" br. 4/09, 9/10, 2/13, 10/13, 1/18, 8/18 i 2/21) i Zaključka Gradonačelnika Grada Omiša Klasa: 340-01/15-01/17, Urbroj: 2181-7-05-02/3-24-76 od 14. ožujka 2024. god., Gradsko vijeće Grada Omiša na 27. sjednici održanoj dana 19.03.2024. godine donosi

ODLUKU

o izmjeni i dopuni Odluke o nerazvrstanim cestama u Gradu Omišu

1. Popis nerazvrstanih cesta na području Grada Omiša, koji čini sastavni dio Odluke o nerazvrstanim cestama u Gradu Omišu ("Službeni glasnik Grada Omiša" br. . 9/15, 7/18, 8/19, 1/20, 5a/20, 2/21, 9/21, 1/22, 4/22, 6/22, 11a/22, 1/23, 2/23, 5/23 i 6/23) dopunjuje se i ispravlja na način kako je prikazano u TABLICI – DOPUNA I ISPRAVAK NERAZVRSTANIH CESTA, a koja TABLICA sačinjava sastavni dio Odluke.
2. Ova Odluka stupa na snagu osmog dana od dana objave u "Službenom Glasniku Grada Omiša".

PREDSJEDNIK
GRADSKOG VIJEĆA

Zvonko Močić, dr.med., v.r.

TABLICA – DOPUNA I ISPRAVAK NERAZVRSTANIH CESTA

OZNAKA CESTE	OZNAKA NEKRETNINA (kat.čest.)	KATAstarska Općina	naselje	OBRAZLOŽENJE	PRILOZI
08_03	6301/1, 7018/1, 6272/1, 6260/1, 6259/3, 6259/1, 6273/4	ROGOZNICA	MARUŠIĆI	PRIDODAJE SE NEKRETNINA OZNAČENA KAO KAT.ČEST. 6273/4 NERAZVRSTANOJ CESTI OZNAKE 08_03. ISPRAVLJA SE GRAFIČKI PRIKAZ POPISA NERAZVRSTANIH CESTA NA PODRUČJU GRADA OMIŠA NA NAČIN PRIKAZAN NA GRAFIČKOM PRILOGU 1	GRAFIČKI PRILOG 1
04_02	2335/2, 2336, 2338/2, 2322/5, 2335/16, 2335/18, 2335/19, 2338/17	OMIŠ	STANIĆI	PRIDODAJE SE NEKRETNINA OZNAČENA KAO KAT.ČEST. 2338/17 NERAZVRSTANOJ CESTI OZNAKE 04_02. ISPRAVLJA SE GRAFIČKI PRIKAZ POPISA NERAZVRSTANIH CESTA NA PODRUČJU GRADA OMIŠA NA NAČIN PRIKAZAN NA GRAFIČKOM PRILOGU 2	GRAFIČKI PRILOG 2
03_13	2071/1	OMIŠ	NEMIRA	BRİŠE SE NERAZVRSTANA CESTA OZNAKE 03_13 SA POPISA NERAZVRSTANIH CESTA NA PODRUČJU GRADA OMIŠA I GRAFIČKOG PRIKAZA POPISA NERAZVRSTANIH	GRAFIČKI PRILOG 3

06_22	9541	ROGOZNICA	LOKVA ROGOZNICA	<p>CESTA NA PODRUČJU GRADA OMIŠA. BRIŠE SE NEKRETNINA OZNAČENA KAO KAT.ČEST. 2071/1 SA POPISA NERAZVRSTANIH CESTA NA PODRUČJU GRADA OMIŠA I GRAFIČKOG PRIKAZA POPISA NERAZVRSTANIH CESTA NA PODRUČJU GRADA OMIŠA.</p>	GRAFIČKI PRILOG 4
				<p>PRIDODAJE SE NERAZVRSTANA CESTA OZNAKE 06_22 POPISU NERAZVRSTANIH CESTA NA PODRUČJU GRADA OMIŠA I PRIDODAJE SE NEKRETNINA OZNAČENA KAO KAT.ČEST. 9541 NERAZVRSTANOJ CESTI OZNAKE 06_22. ISPRAVLJA SE GRAFIČKI PRIKAZ POPISA NERAZVRSTANIH CESTA NA PODRUČJU GRADA OMIŠA NA NAČIN PRIKAZAN NA GRAFIČKOM PRILOGU 4</p>	GRAFIČKI PRILOG 4

17_13	6703	TUGARE	NAKLICE	PRIDODAJE SE NERAZVRSTANA CESTA OZNAKE 17_13 POPISU NERAZVRSTANIH CESTA NA PODRUČJU GRADA OMIŠA I PRIDODAJE SE NEKRETNINA OZNAČENA KAO DIO KAT.ČEST. 6703 NERAZVRSTANOJ CESTI OZNAKE 17_13. ISPRAVLJA SE GRAFIČKI PRIKAZ POPISA NERAZVRSTANIH CESTA NA PODRUČJU GRADA OMIŠA NA NAČIN PRIKAZAN NA GRAFIČKOM PRILOGU 5	GRAFIČKI PRILOG 5
23_03	7446, 7448, 7371/25, 7371/16, 7444/2	KOSTANJE	KOSTANJE	PRIDODAJE SE NEKRETNINA OZNAČENA KAO DIO KAT.ČEST. 7444/2 NERAZVRSTANOJ CESTI OZNAKE 23_03. ISPRAVLJA SE GRAFIČKI PRIKAZ POPISA NERAZVRSTANIH CESTA NA PODRUČJU GRADA OMIŠA NA NAČIN PRIKAZAN NA GRAFIČKOM PRILOGU 6	GRAFIČKI PRILOG 6
06_09	4058/1, 2307/1, 2308, 2307/14, 2313, 2314, 2315, 2316, 2320/8, 2319/2	ROGOZNICA	LOKVA ROGOZNICA	PRIDODAJE SE NEKRETNINA OZNAČENA KAO DIO KAT.ČEST. 2313 NERAZVRSTANOJ CESTI OZNAKE 06_09. ISPRAVLJA SE GRAFIČKI PRIKAZ POPISA NERAZVRSTANIH CESTA NA PODRUČJU GRADA OMIŠA NA NAČIN DA SE PONIŠTAVA	GRAFIČKI PRILOG 7

					POSTOJEĆI GRAFIČKI PRIKAZ NERAZVRSTANIH CESTA NA NEKRETNINAMA OZNAČENIM KAO KAT.ČEST. 2316, 2315 i 2314 I ISTOVREMENO SE DOPUNJAVA NA NAČIN PRIKAZAN NA GRAFIČKOM PRILOGU 7				GRAFIČKI PRILOG 8
01_02	1063, 1111/1, 1121/3, 1120, 1119, 1137/1, 1142/6, 1148/3, 1147/1, 1153/9, 1159/1, 1162	DUĆE	OMIŠ		PRIDODAJE SE NEKRETNINA OZNAČENA KAO DIO KAT.ČEST. 1162 NERAZVRSTANOJ CESTI OZNAKE 01_02. ISPRAVLJA SE GRAFIČKI PRIKAZ POPISA NERAZVRSTANIH CESTA NA PODRUČJU GRADA OMIŠA NA NAČIN PRIKAZAN NA GRAFIČKOM PRILOGU 8				GRAFIČKI PRILOG 8
26_06	10156/1, 6978, 10157, 10158, 10172, 7180, 10146	DONJI DOLAC	DONJI DOLAC		PRIDODAJE SE NEKRETNINA OZNAČENA KAO DIO KAT.ČEST. 10146 NERAZVRSTANOJ CESTI OZNAKE 26_06. ISPRAVLJA SE GRAFIČKI PRIKAZ POPISA NERAZVRSTANIH CESTA NA PODRUČJU GRADA OMIŠA NA NAČIN PRIKAZAN NA GRAFIČKOM PRILOGU 9				GRAFIČKI PRILOG 9
18_28	6839/1, 3582	GATA	GATA		PRIDODAJE SE NERAZVRSTANA CESTA OZNAKE 18_28 POPISU NERAZVRSTANIH CESTA NA PODRUČJU GRADA OMIŠA I				GRAFIČKI PRILOG 10

					<p>PRIDODAJU SE NEKRETNINE OZNAČENE KAO DIO KAT.ČEST. 6839/1 i 3582 NERAZVRSTANOJ CESTI OZNAKE 18_28. ISPRAVLJA SE GRAFIČKI PRIKAZ POPISA NERAZVRSTANIH CESTA NA PODRUČJU GRADA OMIŠA NA NAČIN PRIKAZAN NA GRAFIČKOM PRILOGU 10</p>	
--	--	--	--	--	---	--

GRAFIČKI PRILOG - 1



**Dopuna zahtjeva za proglašenje nerazvrstane ceste k.č.6273/4 i 6260/1
k.o. Rogoznica**

Molimo Vas da č.z. 6273/4 k.o. Rogoznica proglasite nerazvrstanom cestom kao što je zatražio susjed i suposjednik i suvlasnik Zdravko Veselinović.

Mi smo nasljednici pokojnih posjednika ili suvlasnika Ivana Krajina i Gojka Marušića.

K.č. 6273/4 nastala je od k.č.6273 k.o. Rogoznica kad je 1973. godine svaki od trojice susjeda postao vlasnik svog dijela te čestice

6273/1 Gojko Marušić

6273/2 Zdravko Veselinović

6273/3 Ivan Krajina

6273/4 sva trojica.

Kako je k.č. 6273 bila imovinski pravno nečista nismo se uspjeli uknjižiti na nju već smo samo posjednici i vanknjižni vlasnici.

Ostale k.č. koje su nastale od k.č.6273 smo imovinski pravno očistiti svaki svoju, samo je 6273/4 ostala nečista.

Također smo zbog pomoći kontaktirali Mjesni odbor Marušići.

Unaprijed zahvalni

Zdravko Veselinović
21000 Split
Mažuranićevo šetalište 38
Oib 69247630619

Željko Marušić
10000 Zagreb
Zamenhofova 25
Oib. 03009164024

Siniša Krajina
21000 Split
Rendićeva 41
OIB 20931106383

~~ZVOKIŠIR MARUŠIĆ (PRIVATNA OSOBA)~~

BIVŠI Predsjednik Mjesnog odbora
Marušići

MJESNI ODBOR VIŠE NE POSTOJI
DA KAO MOČSTANIK MOGU POSVJEDOŽITI
DA SU GORE NAVEDENE STAVKE TOČNE



GRAFICKÝ PLÁN 2



- -- NEUKONSTRUKOVANÁ CESTA 04-02
- -- PLOHUJENÍ DÍLO NEUKONSTRUKOVANÉ CESTY 04-02

Grad Omiš
Mjesni odbor Čelina-Stanići
Stanići, 18.01.2024.god.

Republika Hrvatska
Splitsko-dalmatinska županija
Grad Omiš
Upravni odjel za komunalno-stambenu djelatnost
uređenje prostora i zaštitu okoliša

Predmet: Suglasnost za proglašenje nerazvrstane ceste na Ballća Ratu

Poštovani,

suglasni smo sa proglašenjem nerazvrstane ceste preko katastarske čestice 2338/17 k.o. Omiš na predjelu Ballća Rat, odnosno produženjem postojeće nerazvrstane ceste oznake 04-02 do južnog ruba katastarske čestice 2338/17 k.o. Omiš.
Navedena cesta-put je u funkciji 30-tak godina preko cijele katastarske čestice 2338/17 k.o. Omiš, asfaltiran je u cijeloj širini te se dugi niz godina koristi kao kolni pristup za više stambenih objekata i građevinskih čestica.

Sa poštovanjem !

Predsjednik MO Čelina-Stanići:

Ante Stanić



GRAFIČKI PRILOG 3



— BILJEŠKA SE NEKATASTRALNA ČESTA 03-13


Od: "Mjesni odbor Nemira - Ravnice" <mo.nemira.ravnice@gmail.com>
Za: <nejuric@net.hr>
Naslov: Krivo upisana nerazvrstana cesta nemira
Datum: 26. 02. 2024 18:24
Velčina: 14,6 kB

Poštovanj Nedjeljko Bajamo,
glede Vašeg zahtjeva upućenog ovom Mjesnom odboru, obavještavam Vas da smo
uglasni da se ukine svjetlo javnog puta nerazvrstane ceste oznake 03-13
koja se proteže isključivo preko vaše čestice zemlje broj 2071/1 k.o. Omiš,
a koja je kao takva bila proglašena odlukom Grada Omiša.

S poštovanjem,

PREDSJEDNIK MO
Marko Malenić

GRAFIČNI PRILOG 4



■ - CC 07132
■ - NEKVALIFIKOVANA ČESTA

Matejo Ulič

Pošiljatelj: Ante Proso
Poslano: 25. siječnja 2024. 13:03
Prima: Matejo Ulič
Kopija: Stipe Žuljević Mikas
Predmet: Proglašenje nerazvrstane ceste

Molim da se proglasi nerazvrstana cesta preko katastarske čestice 9541 k.o. Rogoznica u Lokvi Rogoznici za potrebe buduće mrtvačnice koja se planira na kat. čestici 2990 k.o. Rogoznica
Lijep pozdrav



Grad Omiš

Upravni odjel za komunalno- stambenu djelatnost,
uređenje prostora i zaštitu okoliša
Ante Proso, mag.ing.aediff.
Savjetnik za prostorno uređenje
Telefon: 021 376-048
Mobitel: 095 513 0710

GRAFIČNI PRILOG 5

PREGLEDNA MAPA LOKACIJE;



— WERTKURSTANA CESTA 17-13

M.O. NAKLICE
Naklice 3A, 21252 Tugare, Omiš
naklice.mo@gmail.com
<http://www.naklice.hr/>

Naš znak: 2402 IP/IP

Naklice, 22. veljače 2024.g.

GRAD OMIŠ

Upravni odjel za komunalno-stambenu
djelatnost, uređenje prostora i zaštitu okoliša
GRAD OMIŠ

Trg kralja Tomislava 5/I, Omiš

Predmet: očitovanje na zahtjev o proglašenju Nerazvrstane ceste

poštovani,

dana 23.veljače 2024.g. putem e-pošte ovaj odbor zaprimio je zahtjev o proglašenju Nerazvrstane ceste na području naselja Naklice kod kućnog broja Naklice 43B.

Na zahtjev obitelji GUCIĆ Josipe i Marijana o proglašenju nove Nerazvrstane ceste na području naselja Naklice pored kućnih brojeva NAKLICE_43A i NAKLICE_43B, a preko čestice 6703 ko Tugare i drugih MO Naklice je SUGLASAN i smatra osnovanim s obzirom da;

-se u velikom dijelu radi o starom putu kat.oznake č.zem.6703 ko Tugare, a koji se i prije koristilo kao pristup većem broju čestica

-da je za objekt anagrafske oznake NAKLICE 43B na č.z.6693 ko Tugare zatražena i ishodovana te pravomoćna sva potrebna dokumentacija

-da bi proglašavanjem predmetne ulice bilo u interesu svim okolnim česticama i otvorilo nove mogućnosti prilikom uređenja, građenja i korištenja istih

-da se MO Naklice i već prije službama grada Omiša obratio s zahtjevom o proglašenju predmetne dionice ulicom grada (*dopis 2005 u prilogu*)

-da se Gradu i prije predložilo uređenje ulice u cilju povećanja sigurnosti svih sudionika u prometu kako predmetnom ulicom tako i županijskom cestom oznake L67118 na koju se ulica spaja, a sa koje se uslijed kiša slijevaju i stvaraju nakupine materijala kojeg bujice s ulice donose na asfaltnu ulicu i stvaraju ugrozu za pješake i vozila te dodatne troškove u sanaciji i održavanju ceste nakon svake kiše.

Te kako smo već prije upozoravali službe grada i upravitelja elektro mreže HEP kako se s vremenom na površini u trasi ulice, a između Trafostanice Naklice i betonskog stupa na zapadu u zemlji otkrio/pojavio/isplivao kabel pod naponom.

S osobitim poštovanjem

Dostavljeno:

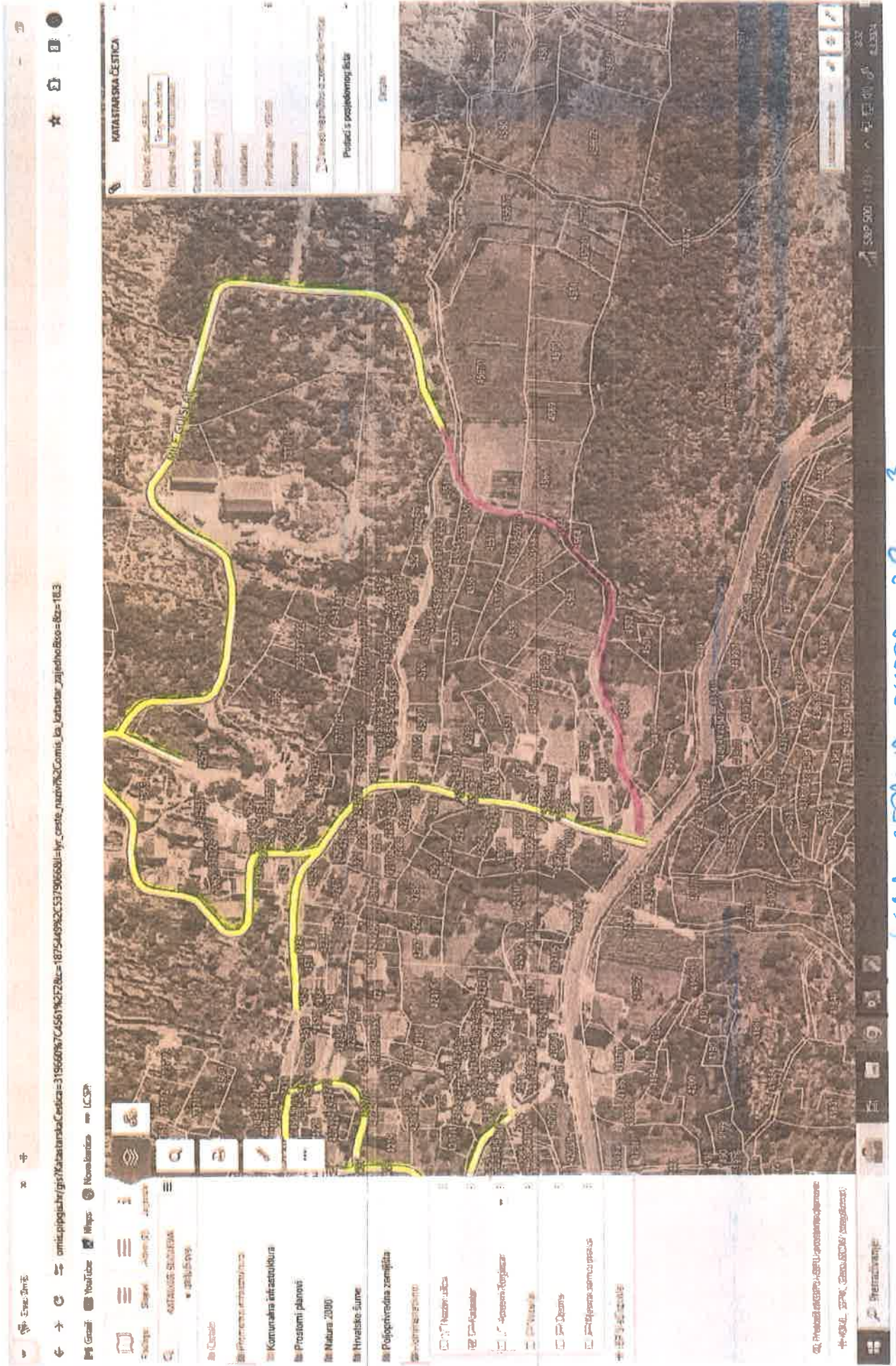
- Naslovu
- Arhiva ovdje



Predsjednik

Ivan Pivčević

GAFIĆI RUKOG C



- NEKVALIFIKIRANA CESTA 23-03
- PRODUŽENI DIO NEKVALIFIKIRANE CESTE 23-03

Predmet: Zahtjev za uvrštavanje dijela Ulice Mile Gojsalić pod status nerazvrstane ceste

Poštovani,

Uvidom u registar nerazvrstanih cesta ustvrdili smo da makadamski dio ulice Mile Gojsalić u Kostanjama nema status nerazvrstane ceste. To je dio koji se prožeže od Poljičke ceste pa sve do zaseoka Radovići. Taj dio ceste je izgrađen isključivo sredstvima mještana koji grvitičaju tom dijelu sela te je izgrađen isključivo jer je postojeća cesta preuska i nije prikladna za prometovanje kamionima i drugim radnim strojevima.

Ovim putem tražimo od Vas da navedenu cestu izvršite u nerazvrstane ceste kako bi se moglo pristupiti uređenju kolnika.

Srdačan pozdrav!

M.O. Kostanje



GRADY ROAD #7

M 1:500

2

2317

2314

2315

2316

2320/9

2319/1

2319/3

2319/4

2307/15

2307/16

2319/4

2307/

2311

2310

2312

2313

NSW 06-09

GRADY ROAD



2309

AGZ d.o.o. Omiš, za građevinski inženjering i prostorno uređenje
HR-21310 OMIŠ, Četvrt Žarka Dražojevića 1a. *Tel: 00385(0) 21 863050, fax: (021) 863051
e-mail: agz@net.hr * IBAN: HR1024070001100522879* OIB: 26052778774* MB: 0723789

Omiš, 29.01.2024.g.

VRSKO - DALMATINSKA	
D O M I Š	
30.1.2024.	
Omiš, 29.01.2024.	
Prih. Vrij.	

GRAD OMIŠ
UO za KSD, UP i ZO

Predmet: Zahtjev za izmjenu i dopunu Odluke o nerazvrstanim cestama u Gradu Omišu

Poštovani,

U Odluci o izmjeni i dopuni Odluke o nerazvrstanim cestama u Gradu Omišu, Klasa: 240-01/15-01/17, Urbroj: 2181-7-05-02/3-23-75, od 18.prosinca 2023. (Sl.glasnik Grada Omiša 13/2023), u dopuni nekretnina kojim prolazi nerazvrstana cesta oznake 06_09, u Lokvi Rogoznici, predio Vojskovo, omaškom je izostavljena k.č. 2313 k.o. Rogoznica. Slijedom navedenog predlažemo nadopunu kao i slijedom toga i korekciju grafičkog priloga (prijedlog u privitku).

Lijep pozdrav,

Predsjednik Uprave:


Ivo Buljević, dipl.ing.

AGZ d.o.o.
ZA GRAĐEVINSKI INŽENJERING
I PROSTORNO UREĐENJE
OMIŠ • Četvrt Žarka Dražojevića 1a

U privitku:

1. Kao u tekstu

GAJEVIĆI PUKOČI 8



- NEKVALIFIKOVANA CESTA OL102

- PROJEKTI PILO NEKVALIFIKOVANE CESTE OL102

GRAD OMIŠ

Prilježeno: 27.02.2024.		
Klasifikacijska oznaka:	Ustrojstvena jed.	
340-01/23-01/45	08-02	
Uredbeni broj:	Prilozi	Vrijednost
02	0	0,00

PERICA ANTE POK. JAKOVA, OIB: 05506431397, OMIŠ, VUKOVARSKA 38

KAŠTELAN ANDELKA, OIB: 46625387929, VUKOVARSKA 38

GORDIENKO YULIA, OIB: 10855664399, MOSKVA, LAVOCHKINA 34, APART. 433

GRAD OMIŠ
21310 OMIŠ, Trg kralja Tomislava 5

Predmet: **DOPUNA ZAHTJEVA KLASA 340-01/23-01/45 OD 09.10.2023
ZA UVRŠTAVANJE ZAPADNOG KRAKA CESTE 01-02 Put Vrila na POPIS NERAZVRSTANIH CESTA**

Kao suvlasnici parcela na predjelu Ribnjak molimo da se zapadni krak ceste **01-02** (ulica Put Vrila) stavi na popis nerazvrstanih cesta, obzirom da je u naravi to cesta koja se godinama koristi, te su kroz nju provedene instalacije struje. Zapadni krak navedene ceste prelazi preko sljedećih katastarskih čestica:

1159/9,1159/1,1162 sve KO Duće.

U prilogu:

- Vlasnički i posjedovni listovi
- fotografije puta
- katastarski plan
- izjava o suglasnosti za dopunu

U nadi se da ćete udovoljiti našem zahtjevu, unaprijed zahvaljujemo.


PERICA ANTE POK. JAKOVA

KAŠTELAN ANDELKA

GORDIENKO YULIA

Omiš, 26.02.2024.g.

GLAVNI PLOČ 9



1011/15 - NEKURSKANA CESTA 26-06
1011/15 - PROJEKTI DIO NEKURSKANE CESTE 26-06



GRAD OMIŠ

ZAMOLBA

Primljeno: 09.02.2024.		
Klasifikacijska oznaka:	Ustrojstvena jed.	
340-01/24-01/08	8	
Urudžbeni broj:	Prilozi	Vrijednost
01	0	0,00


Poštovani, tražim da se dio katastarske čestice br.10146 k.o. Donji Dolac -javno dobro- putevi, proglasi nerazvrstanom cestom i to dio označen narančastom bojom na karti koju vam dostavljam sa ovom molbom .Dio označen žutom bojom na karti je već postojeća nerazvrstana cesta grada Omiša.

Na djelu čestice 10146 za koju tražim da se proglasi nerazvrstanom cestom već postoji kolni prilaz čija je širina veća od 3 metra u cijeloj dužini. Dio čestice 10146 za koji tražim proglašenje nerazvrstane ceste vodi do katastarske čestice br. 7395 u vlasništvu Ivana Medića. Ivan Medić ima dvoje djece osnovnoškolske dobi te na toj parceli ima namjeru izgraditi obiteljsku kuću i ostati živjeti u Donjem Doču što bi puno značilo za ovo mjesto u kojem je sve manje mladih obitelji. Unaprijed zahvaljujem.

Predsjednik M.O. Donji Dolac



GLAVNI PRILOG NO



NEKOVISTINA CESTA 18-28

MESNI ODRECI GATA

POLIČKA ČESTA 111

21213 GATA

Poštovani

Javljam Vam se sa molbom da ako je moguće da se parcela br 6839/1 u Gatima odnosno gradski put proglašeni nerazvrstanom cestom

Moje ime je Tamara Bonomi (rođena Očasić) i planiram sa svojim suprugom Blaženkom Bonomijem raditi kucu za stanovanje u Gatima. Da bi došla do svoje parcele trebala bi koristiti gradski put pod katastarskom česticom 6839/1 K.O. Gata pa Vas ovim putem molim da ako je moguće da pokrenete sljedeće radnje koje su potrebne.

Naime susjeda koja isto graniči sa tim putem gospođa Dana Grubišić je isto izrazila svoju volju da i ona koristi taj isti put za ulaz na svoju parcelu.

Gospođa Dana je predala zahtjev za građevinsku dozvolu za izgradnju kuće, a mi smo trenutno u fazi rješavanja dokumenata (geometar, parceliziranje).

Unaprijed zahvaljujem

Tamara Bonomi

Gospe u Sili 30

21312 Podstana



Dana Grubišić

Teslina 14 d

21310 Split





REPUBLIKA HRVATSKA
SPLITSKO-DALMATINSKA ŽUPANIJA
GRAD OMIŠ
GRADONAČELNIK

Klasa: 340-01/15-01/17
Urbroj: 2181-7-05-02/3-24-76
U Omišu, 14. ožujka 2024. god.

Temeljem čl. 39. Statuta Grada Omiša ("Službeni glasnik Grada Omiša" br. 4/09, 9/10, 2/13, 10/13, 1/18 i 8/18), Gradonačelnik Grada Omiša, za Odluku o izmjeni i dopuni Odluke o nerazvrstanim cestama u Gradu Omišu, donosi sljedeći

ZAKLJUČAK

1. Gradskom vijeću Grada Omiša predlaže se donošenje Odluke o izmjeni i dopuni Odluke o nerazvrstanim cestama u Gradu Omišu na način kako je opisano u prijedlogu Odluke o izmjeni i dopuni Odluke o nerazvrstanim cestama u Gradu Omišu.
2. Prijedlog Odluke o izmjeni i dopuni Odluke o nerazvrstanim cestama u Gradu Omišu čini sastavni dio ovog Zaključka.
3. Za izvjestitelja pred Gradskim vijećem Grada Omiša određuje se Stipe Žuljević-Mikas, dipl.ing.građ.

GRAD OMIŠ
GRADONAČELNIK

Ivo Tomasović, dipl.oec., v.r.

O b r a z l o ž e n j e

Na temelju zahtjeva stranaka, mjesnih odbora na području Grada Omiša, mišljenja i suglasnosti mjesnih odbora na području Grada Omiša utvrđeno je da pojedini putevi predstavljaju nerazvrstane ceste temeljem Zakona o cestama ("Narodne novine" br. 84/11, 22/13, 54/13, 148/13, 92/14 i 110/19, 144/21, 114/22, 04/23 i 133/23), pa je iste iste potrebno uvrstiti u Popis nerazvrstanih cesta na području Grada Omiša, koji čini sastavni dio Odluke o nerazvrstanim cestama u Gradu Omišu.

Isto tako, u naselju Nemira utvrđeno je da nerazvrstana cesta oznake 03_13 u naravi predstavlja privatni put odnosno ista ne predstavlja nerazvrstanu cestu temeljem Zakona o cestama, pa je istu potrebno brisati iz Popisa nerazvrstanih cesta na području Grada Omiša i Grafičkog prikaza Popisa nerazvrstanih cesta na području Grada Omiša.

Slijedom navedenog pristupilo se realizaciji sastavljanja prijedloga Odluke o izmjeni i dopuni Odluke o nerazvrstanim cestama u Gradu Omišu.