

Naziv plana:

IZMJENE I DOPUNE PROSTORNOG PLANA UREĐENJA GRADA OMIŠA (VII)

IZVJEŠĆE O JAVNOJ RASPRAVI

Nositelj izrade:

GRAD OMIŠ
UO za komunalno stambene djelatnosti,
uređenje prostora i zaštitu okoliša
Pročelnik: Stipe Žuljević-Mikas

Izrađivač:

URBOS doo Split
Biro za prostorno planiranje,
urbanizam i zaštitu okoliša

Pripremili:

GRAD OMIŠ
UO za komunalno stambene djelatnosti,
uređenje prostora i zaštitu okoliša
Pročelnik: Stipe Žuljević-Mikas

URBOS d.o.o. Split
Odgovorni voditelj:
Gordana Radman, dipl.ing.arh.
Maja Madiraca, dipl.oec.
Larisa Bačić, dipl.ing.građ.



GORDANA RADMAN
dipl.ing.arh.

OVLAŠTENJA ARCHITECTICA
URBANISTICA
A-U 159

URBOS
d.o.o. SPLIT



SADRŽAJ

1. Uvod
2. Zaključak o utvrđivanju Prijedloga plana za javnu raspravu
3. Objava javne rasprave
4. Posebna pisana obavijest o javnoj raspravi
5. Zapisnik o javnom izlaganju
6. Mišljenja, prijedlozi i primjedbe sudionika u javnoj raspravi s obrazloženjima
7. Ukupni broj sudionika u javnoj raspravi čija su mišljenja, prijedlozi i primjedbe prihvaćene, djelomično prihvaćene, nisu prihvaćene ili nisu razmatrane
8. Prilog: Očitovanje na komentare pristigle tijekom javne rasprave u postupku izrade Strateške studije utjecaja na okoliš Prijedloga VII Izmjena i dopuna PPUG Omiša (EKO INVEST d.o.o.)

1. UVOD

Temeljem članka 94. i 104. Zakona o prostornom uređenju („Narodne novine“, broj 153/13, 65/17, 114/18, 39/19, 98/19 i 67/23.) Grad Omiš, odnosno UO za komunalno stambene djelatnosti, uređenje prostora i zaštitu okoliša kao Nositelj izrade plana, proveo je javnu raspravu o Prijedlogu izmjena i dopuna Prostornog plana uređenja grada Omiša (u daljnjem tekstu: Izmjene i dopune plana).

Sukladno članku 95. Zakona o prostornom uređenju („Narodne novine“, broj 153/13, 65/17, 114/18, 39/19, 98/19 i 67/23.) dana 28. travnja 2023. g. donesen je Zaključak o utvrđivanju Prijedloga izmjena i dopuna plana za javnu raspravu.

Javna rasprava o Prijedlogu izmjena i dopuna plana koja je provedena od 17. svibnja 2023. g. do 16. lipnja 2023. g. objavljena je na mrežnim stranicama Grada Omiša dana 8. svibnja 2023. g., na mrežnim stranicama Ministarstva prostornoga uređenja, graditeljstva i državne imovine dana 8. svibnja 2023. g. te u dnevnom tisku 'Slobodna Dalmacija' dana 7. svibnja 2023. g.

Prijedlog Izmjena i dopuna plana sadržavao je tekstualni i grafički dio, te njegovo Obrazloženje i Sažetak za javnost.

Javnopravna tijela kojima je, sukladno čl. 97. Zakona o prostornom uređenju („Narodne novine“, broj 153/13, 65/17, 114/18, 39/19, 98/19 i 67/23.), dostavljena posebna pisana obavijest o javnoj raspravi navedena su u nastavku ovog Izvješća.

Sukladno članku 99. Zakona o prostornom uređenju („Narodne novine“, broj 153/13, 65/17, 114/18, 39/19, 98/19 i 67/23.) provedeno je javno izlaganje o Prijedlogu izmjena i dopuna plana i to dana 19. svibnja 2023. g. Javno izlaganje održano je u prostorijama Ilirskog sjemeništa na Priku s početkom u 10 sati o kojem se vodio zapisnik.

U roku određenom objavom javne rasprave Nositelju izrade je upućeno ukupno 7 mišljenja javnopravnih tijela:

1. HRVATSKE CESTE
2. MINISTARSTVO POLJOPRIVREDE
3. MINISTARSTVO UNUTARNJIH POSLOVA
4. HRVATSKE VODE
5. HEP
6. HOPS
7. HAKOM

Izvan roka određenog objavom javne rasprave Nositelju izrade je upućeno 1 mišljenje javnopravnog tijela (HEP PROIZVODNJA) koje je uzeto u obzir pri izradi ovog Izvješća o javnoj raspravi.

U roku određenom objavom javne rasprave Nositelju izrade je upućeno ukupno 423 primjedbi/prijedloga/mišljenja ostalih sudionika javne rasprave. Izvan roka određenog objavom javne rasprave Nositelju izrade je upućeno ukupno 6 primjedbi/prijedloga/mišljenja ostalih sudionika javne rasprave koje su uzete u obzir pri izradi ovog Izvješća o javnoj raspravi.

2. ZAKLJUČAK O UTVRĐIVANJU PRIJEDLOGA PLANA ZA JAVNU RASPRAVU

Sukladno članku 95. Zakona o prostornom uređenju („Narodne novine“, broj 153/13, 65/17, 114/18, 39/19, 98/19 i 67/23.) dana 28. travnja 2023. g. donesen je Zaključak o utvrđivanju Prijedloga izmjena i dopuna plana za javnu raspravu.

Zaključak o utvrđivanju Prijedloga izmjena i dopuna plana za javnu raspravu prikazan je u nastavku ovog Izvješća.



REPUBLIKA HRVATSKA
SPLITSKO DALMATINSKA ŽUPANIJA
GRAD OMIŠ
Gradonačelnik

Klasa: 350-01/21-01/02
Urbroj: 2181-7-05/3-22-85
Omiš, 28. travnja 2023.god.

Temeljem članka 95. Zakona o prostornom uređenju („Narodne novine“ br. 155/13 i 65/17.), članka 23. Uredbe o strateškoj procjeni utjecaja strategije, plana i programa na okoliš (NN 3/17) i članka 39. Statuta Grada Omiša (Službeni glasnik Grada Omiša br.4/09, 9/10, 2/13 i 10/13), gradonačelnik Grada Omiša, dana 28. travnja 2023. godine, donosi

ODLUKU

o upućivanju prijedloga Izmjena i dopuna prostornog plana uređenja Grada Omiša (VII) i Strateške studije utjecaja na okoliš prijedloga VII. Izmjena i dopuna prostornog plana uređenja Grada Omiša za javnu raspravu

1. Utvrđuju se prijedlog Izmjena i dopuna prostornog plana uređenja Grada Omiša (VII) i Strateška studija utjecaja na okoliš prijedloga VII. Izmjena i dopuna prostornog plana uređenja Grada Omiša za javnu raspravu.
2. O Nacrtu prijedloga prostornog plana i Strateškoj studiji utjecaja Nacrta prijedloga VII. Izmjena i dopuna prostornog plana uređenja Grada Omiša provesti će se javna rasprava s javnim izlaganjem koja će trajati od 17. svibnja 2023.god. do 16. lipnja 2023.
3. Tijekom javne rasprave, za javnost će se osigurati javni uvid u Nacrt prijedloga plana, Stratešku studiju, te Netehnički sažetak u prostorijama tzv. „Ilirskog sjemeništa“, Glagoljaška 11, Omiš, svakog dana u vremenu od 8,00 do 14,00 sati. Navedeni dokumenti bit će s danom početka javne rasprave dostupni javnosti i na službenim mrežnim stranicama Grada Omiša.
4. Javno izlaganje održati će se 19. svibnja 2023. god. sa početkom u 10,00 sati u prostorijama tzv. Ilirskog sjemeništa na Priku. Na izlaganju će se osigurati nazočnost i sudjelovanje predstavnika Grada Omiša, izrađivača Prostornog plana i ovlaštenika izrade Strateške studije.
5. Zainteresirane fizičke i pravne osobe mogu prijedloge i primjedbe upisati u knjigu primjedbi, davati na zapisnik za vrijeme javnog izlaganja, te ih mogu nositelju izrade dostaviti na protokol Grada Omiša ili putem pošte na adresu: Grad Omiš, Trg kralja Tomislava 5., 21310 Omiš najkasnije do 16. lipnja 2023.god.
Prijedlozi i primjedbe koji nisu dostavljeni u roku i nisu čitko napisani neće se uzeti u obzir u pripremi izvješća o javnoj raspravi.
6. **Zadužuje se Upravni odjel za komunalno stambenu djelatnost, uređenje prostora i zaštitu okoliša Grada Omiša za objavljivanje javne rasprave o Prostornom planu u dnevnom tisku i na web stranicama Grada Omiša.**

GRADONAČELNIK
Ivo Tomasović, dipl. oec

3. OBJAVA JAVNE RASPRAVE

Sukladno članku 96. Zakona o prostornom uređenju („Narodne novine“, broj 153/13, 65/17, 114/18, 39/19, 98/19 i 67/23.) objavljena je javna rasprava o Prijedlogu izmjena i dopuna plana u dnevnom tisku 'Slobodna Dalmacija', te na mrežnim stranicama Grada Omiša i Ministarstva prostornoga uređenja, graditeljstva i državne imovine.

Objave javnih rasprava su prikazane u nastavku ovog Izvješća.



REPUBLIKA HRVATSKA
SPLITSKO-DALMATINSKA ŽUPANIJA
GRAD OMIŠ

Upravni odjel za komunalno stambenu djelatnost,
uređenje prostora i zaštitu okoliša

Klasa: 350-01/21-01/02

Urbroj: 2181-7-05/3-22-86

Omiš, 28. travnja 2023.god.

Na temelju odredbi članka 23. stavka 3. i 4. Uredbe o strateškoj procjeni utjecaja strategije, plana i programa na okoliš ("Narodne novine" br. 3/17), članka 5., članka 12., stavka 3, članka 16. i članka 17. Uredbe o informiranju javnosti i zainteresirane javnosti u pitanjima zaštite okoliša ("Narodne novine" br. 64/08) i članka 96. stavka 2. Zakona o prostornom uređenju („Narodne novine“ broj 153/13., 65/17., 114/18., 39/19. i 98/19.) u postupku izrade VII. Izmjena i dopuna prostornog plana uređenja Grada Omiša i Strateške studije utjecaja Nacrta prijedloga VII. Izmjena i dopuna prostornog plana uređenja Grada Omiša i Zaključka gradonačelnika Grada Omiša Klasa:350-01/21-01/02, Urbroj: 2181-7-05/3-22-85 od 28. travnja 2023. god. Upravni odjel za komunalno stambenu djelatnost, uređenje prostora i zaštitu okoliša Grada Omiša objavljuje

JAVNU RASPRAVU

o prijedlogu Izmjena i dopuna prostornog plana uređenja Grada Omiša (VII) i Strateške studije utjecaja na okoliš prijedloga VII. Izmjena i dopuna prostornog plana uređenja Grada Omiša

1. Javna rasprava o Izmjenama i dopunama prostornog plana uređenja Grada Omiša (VII) i Strateške studije utjecaja na okoliš prijedloga VII. izmjenjena i dopuna prostornog plana uređenja Grada Omiša trajati će **od 17. svibnja 2023. god. do 16. lipnja 2023. god.**
2. Za vrijeme trajanja javne rasprave tekstualni i grafički dio prijedloga Izmjena i dopuna prostornog plana uređenja Grada Omiša (VII) i Strateške studije utjecaja Nacrta prijedloga VII. izmjenjena i dopuna prostornog plana uređenja Grada Omiša biti će izloženi na **javni uvid u prostorijama „Ilirskog sjemeništa“, Glagoljaška 11, Priko, Omiš, svakog radnog dana o 08,00 do 14,00 sati.**
3. U vrijeme trajanja javne rasprave održati će se javno izlaganje dana **19. svibnja 2023. god. sa početkom u 10,00 sati** u prostorijama Ilirskog sjemeništa na Priku.
4. U tijeku javne rasprave, a najkasnije do 16. lipnja 2023. god. fizičke i pravne osobe mogu podnositi pismene primjedbe i to u knjigu primjedbi koja će se nalaziti na javnom uvidu u prostorijama Grada Omiša ili pismenim podneskom Upravnom odjelu za komunalno stambenu djelatnost, uređenje prostora i zaštitu okoliša Grada Omiša.

PROČELNIK
Stipe Žuljević Mikas, dipl.ing.grad.

- u dnevnom tisku 'Slobodna Dalmacija'

Slobodna Dalmacija
NEĐELJA, 7.5.2023.

ROBENDAN NAJSTARIJEG KLUBA NA HVARU

Nogometaši 'Jelse' slave 100. OBLJETNICU KLUBA

➤ Ponosni smo da je prvu nogometnu loptu na otok i to u Jelsu 1912. donio Mirko Machiedo, junior 'Hajduka', no klub je osnovan 1921. pod imenom 'Radnik', zatim se zvao 'Hajduk', a od 1932. do danas 'Jelsa' - priča bivši vratar danas tajnik Srđan Bojanić

Hvar je jedini hrvatski otok koji ima svoju ligu velikog nogometa, a igra se od završetka jematve do početka turističke sezone.

MIRKO CRNČEVIĆ

Forska nogometna liga (FNL), kroz koju su do sada, prošle na tisuće mladića, ustrojena je krajem 70-ih godina prošlog stoljeća, premda su nogometna natjecanja na otoku postojala i prije. Sve u svemu, Hvarani su potome jedinstveni na Starom kontinentu, o čemu je nedavno volika reportaža donio i ugledni časopis "France Football", a riječ je o natjecanju koje je službeno ustrojeno Tretće zapunjske nogometne lige splitsko-dalmatinske, odnosno sedmi rang na nacionalnoj razini.

U FNL, a se trenutno natječe 10 klubova, među njima je i "Jelsa" koja upravo proslavlja 100. godišnjicu svoga postojanja.

Ponosni smo da je prvu nogometnu loptu na otok i to upravo u Jelsu još 1912. godi ne donio Mirko Machiedo, tadašnji junior splitskoga "Hajduka". No, naš klub osnovan je 1921. te je pod imenom "Radnik" nastupao do 1929. godine. Tada mijenja ime u "Hajduk", a od 1932. nastupa pod imenom "Jelsa". "Jisa" je pa ta samo osvajala ligu, kao i kup otoka Hvara, dok smo protekli sezonu, zahvaljujući velikom trudu igrača te trenera Branka Huljića i Antonija Buratovića, završili u srednjoj tablici - kaže Srđan Bojanić, nekadašnji vratar, sada tajnik kluba.

Prema njegovim riječima, proslava je trebala biti lani, kada se očekivalo i revijalni susret sa splitskim bilima, međutim, pandemija koronavirusa i loše vremenske prilike su tada učinile svoje. Ipak, za feštu nikad nije kasno, pa je velika fešta održana jučer i u njoj su sudjelovali brojni Jelsani i gosti.

-U ovom trenutku prijetimo se velikog broja naših igrača koji su ostali bez kluba, posebno sa seniorskom ekipom posljednji put smo bili prvi ekipa u sezoni 2015./16., ali me naročito veseli što je naš klub u aktivna natjecanja uključio veliki broj djece, do razvijaju sportski i natjecateljski duh. Otok po zadnjem popisu ima 10.739 stanovnika, taman nešto više od tisuću po klubu, a neki ljubavi nam dolaze iz mjesta koja ne broje niti 20 stalnih stanovnika. Premda su naša igrališta za vrijeme utakmica i dalje epicentar sportskih događanja na otoku, najvrjednije je to što kroz sport razvijamo međusobna poznanstva i prijateljstva

Igrači i navijači proslavljaju titulu prvaka FNL-a na Jeltanskoj Placi 2016. godine. **MIRKO CRNČEVIĆ/CROPIX**

Stipe Ivanšević - Cipa najstariji živi igrač - stoji prvi s lijeva na desno. **NE TILISA**

NK 'Jelsa' - ekipa iz 1916. godine. **NE TILISA**

Stipe Huljić - Puja, jedan od najstarijih živi igrača NK 'Jelsa'. **MIRKO CRNČEVIĆ/CROPIX**

Ne zaboravljajući naš sugovornik spomenuti i svojeg da nas pokojnog brata Tomu, koji je također bio legenda kluba. Od "nove garde" hvarli Zarko Zuprena, koji je dugo bio aktivni igrač, a od 1938. uzornik predsjednik kluba, te trenera senora, ili omladinskog pogona - Matka Covića, Grgu Barbića, Vjeka Bojanića i Andra Carića.

Oni vode četiri uzrasne kategorije: do osam i devet godina, te mlade pionire i pionire koji postizu dobre rezultate u Županjskoj ligi, njihova škola nogometa privukla je više od 80 dječaka i sedam curica, među njima se lako može "iskristalizirati" i poneki talent kao što su bili Dražan Jerković, Ivica Šurjak, Igor Tuđer, Giovanni Rosso - igrači koji su podrijetlom također sa škoja.

- Čestitam svim igračima, trenerima, upravi, navijačima i prijateljima kluba velikom obljetnicu. Posljednjih godinu dana bili smo puno angažirani na uređenju klubskih prostorija, uključujući i svlačionice, te smo tako dobili reprezentativan prostor koji možemo nakratko unajmljivati drugim udrugama i osobama.

Nedamo posustati, sada je naš prioritet, naravno uz sportske aktivnosti, obnova igrališta u suradnji s Općinom Jelsa - u prvom redu radimo na projektu izgradnje tribina, čime će biti upotpunjen sadržaj sportskog centra "Palanje". Uglavnom, linamo volju i znanje, pa ćemo u tome i uspeti da bi naše nove generacije imale što bolje uvjete za rad, a navijači potrebna komfor kao i drugdje - zaključio je Zagorac. ●

IMOTSKI

Stotine u 'Hodu za život'

Ne zaustavljaj otkoćaje moga srca! Samo daj mi ljubavi! Pod tim geslom u sobotu je u Imotskom održan treći po redu "Hod za život", koji je okupio više od 500 sudionika, velik broj roditelja s malom djecom i građana Imotskog i Imotske krajine. Povorka je krenula ispred župne crkve svetoga Franje te je ulicama i trgovima grada došla do središnjeg imotskog trga. Uz pjesmu klape Sv. Mihovili iz Proločca te nekoliko mladih imotskih kantautora održani su i prigodni govori.

- Što će nam sva prava ako ni je omogućeno temeljno ljudsko pravo, a to je pravo na život, kako nerodenog djeteta, rođenog, mladić, starac, svi do naših djevoja i baka. Mi o ovim putem očekujemo sve one koji nas predstavljaju na lokalnoj i nacionalnoj razini, da šite temeljno ljudsko pravo - pravo na život, jer svaki je život vrijedan! Svaki život

uplemenjuje! Veselimo se ovogodišnjema, trećem po redu "Hodu za život". To nas raduje, iznosi optimizam, to je naša Hrvatska kojoj mi želimo ići. Želimo stvoriti optimizam u svakom gradu, potaknuti aktualna vlast da ulaže u mlade, u obitelji, u obrazovanje i radna mjesta - Istaknuo je Stipe Čelan, jedan od glavnih organizatora Imotskog "Hoda za život". Brojnim okupljenima obratili su se i prof. Mirjana Matković i Ana Čelan, a njihovi govori bili su preključni bitnim pjeskom i odobravanjem. ● **BARBARA**

REPUBLIKA HRVATSKA
SPLITSKO-DALMATINSKA ŽUPANIJA
GRAD OMIŠ
Upravni odjel za komunalno stambenu djelatnost, uređenje prostora i zaštitu okoliša
Klasa 350-01/21-01/02
Urbroj 2181-7-05/22-66
Omiš, 28. travnja 2023. god.

Na temelju odredbi članka 23. stavka 3. i 4. Uredbe o strateškoj procjeni utjecaja strategije, plana i programa na okoliš ("Narodne novine" br. 31/17, članka 5., članka 12., stavka 3., članka 16., članka 17. Uredbe o informiranju javnosti i zainteresirane javnosti u pitanju zaštite okoliša ("Narodne novine" br. 64/06) i članka 36. stavka 2. Zakona o prostornom uređenju ("Narodne novine" broj 153/13., 65/17., 114/18., 38/19. i u postupku izrade VII. Izmjena i dopuna prostornog plana uređenja Grada Omiša i Strateške studije utjecaja Nacrta prijedloga VII. Izmjena i dopuna prostornog plana uređenja Grada Omiša i Zaključka gradonačelnika Grada Omiša Klasa 350-01/21-01/02, Urbroj 2181-7-05/22-65 od 28. travnja 2023. god. Upravni odjel za komunalno stambenu djelatnost, uređenje prostora i zaštitu okoliša Grada Omiša objavljuje

JAVNU RASPRAVU

o prijedlogu: Izmjena i dopuna prostornog plana uređenja Grada Omiša (VII) i Strateške studije utjecaja na okoliš prijedloga VII. Izmjena i dopuna prostornog plana uređenja Grada Omiša

- Javna rasprava o Izmjenama i dopunama prostornog plana uređenja Grada Omiša (VII) i Strateške studije utjecaja na okoliš prijedloga VII. Izmjena i dopuna prostornog plana uređenja Grada Omiša trajat će od 17. svibnja 2023. god. do 18. lipnja 2023. god.
- Za vrijeme trajanja javne rasprave tekstualni i grafički dio prijedloga Izmjena i dopuna prostornog plana uređenja Grada Omiša (VII) i Strateške studije utjecaja Nacrta prijedloga VII. Izmjena i dopuna prostornog plana uređenja Grada Omiša bit će izloženi na javni uvid u prostorijama "Iliškog sjemeništa", Njegoševa 11, Priko, Omiš, svakog radnog dana o 08.00 do 14.00 sat.
- U vrijeme trajanja javne rasprave održati će se javno usuglasje dana 19. svibnja 2023. god. sa početkom o 10.00 sati u prostorijama tzv. Iliškog sjemeništa na Priku.
- U Ijeku javne rasprave, a najkasnije do 18. lipnja 2023. god. fizičke i pravne osobe mogu podnijeti pismene primjedbe i to u knjigu primjedbi koja će se nalaziti na javnom uvidu u prostorijama Grada Omiša ili pismenim podneskom Upravnom odjelu za komunalno stambenu djelatnost, uređenje prostora i zaštitu okoliša Grada Omiša

PROCENIK
Stipe Žužević Klas. dipl. ing. grad.


REPUBLIKA HRVATSKA
SPLITSKO-DALMATINSKA ŽUPANIJA
GRAD OMIŠ
 Upravni odjel za komunalno stambenu djelatnost,
 uređenje prostora i zaštitu okoliša
 Klasa: 350-01/21-01/02
 Urbroj: 2181-7-05/3-22-86
 Omiš, 28. travnja 2023. god.

Na temelju odredbi članka 23. stavka 3. i 4. Uredbe o strateškoj procjeni utjecaja strategije, plana i programa na okoliš ("Narodne novine" br. 3/17), članka 5., članka 12., stavka 3., članka 16. i članka 17. Uredbe o informiranju javnosti i zainteresirane javnosti u pitanjima zaštite okoliša ("Narodne novine" br. 64/06) i članka 96. stavka 2. Zakona o prostornom uređenju ("Narodne novine" broj 153/13., 65/17., 114/18., 39/19. i 98/19.) u postupku izrade VII. Izmjena i dopuna prostornog plana uređenja Grada Omiša i Strateške studije utjecaja Načta prijedloga VII. Izmjena i dopuna prostornog plana uređenja Grada Omiša i Zaključka gradonačelnika Grada Omiša Klasa: 350-01/21-01/02, Urbroj: 2181-7-05/3-22-85 od 28. travnja 2023. god. Upravni odjel za komunalno stambenu djelatnost, uređenje prostora i zaštitu okoliša Grada Omiša objavljuje

JAVNU RASPRAVU

o prijedlogu Izmjena i dopuna prostornog plana uređenja Grada Omiša (VII) i Strateške studije utjecaja na okoliš prijedloga VII. Izmjena i dopuna prostornog plana uređenja Grada Omiša

1. Javna rasprava o izmjenama i dopunama prostornog plana uređenja Grada Omiša (VII) i Strateške studije utjecaja na okoliš prijedloga VII. Izmjena i dopuna prostornog plana uređenja Grada Omiša trajati će od 17. svibnja 2023. god. do 16. lipnja 2023. god.
2. Za vrijeme trajanja javne rasprave tekstualni i grafički dio prijedloga Izmjena i dopuna prostornog plana uređenja Grada Omiša (VII) i Strateške studije utjecaja Načta prijedloga VII. Izmjena i dopuna prostornog plana uređenja Grada Omiša biti će izloženi na javni uvid u prostorijama „Ilirskog sjemeništa“, Glagoljaška 11, Priko, Omiš, svakog radnog dana o 08.00 do 14.00 sati.
3. U vrijeme trajanja javne rasprave održati će se javno izlaganje dana 19. svibnja 2023. god. sa početkom u 10.00 sati u prostorijama tzv. Ilirskog sjemeništa na Priko.
4. U tijeku javne rasprave, a najkasnije do 16. lipnja 2023. god. fizičke i pravne osobe mogu podnositi pismene primjedbe i to u knjigu primjedbi koja će se nalaziti na javnom uvidu u prostorijama Grada Omiša ili pismenim podneskom Upravnom odjelu za komunalno stambenu djelatnost, uređenje prostora i zaštitu okoliša Grada Omiša.

PROČELNIK
 Stipe Žužević, M. kas. dipl. ing. građ.


SLOBODNA DALMACIJA
 I ime i vrijeme: 5 vana 80 godina

VESTI DALMACIJA SPIT MIZANK SLOBODNA 80 SPZA SCSA SPORTI KULTURA MORE ARHIV OSIMENICE

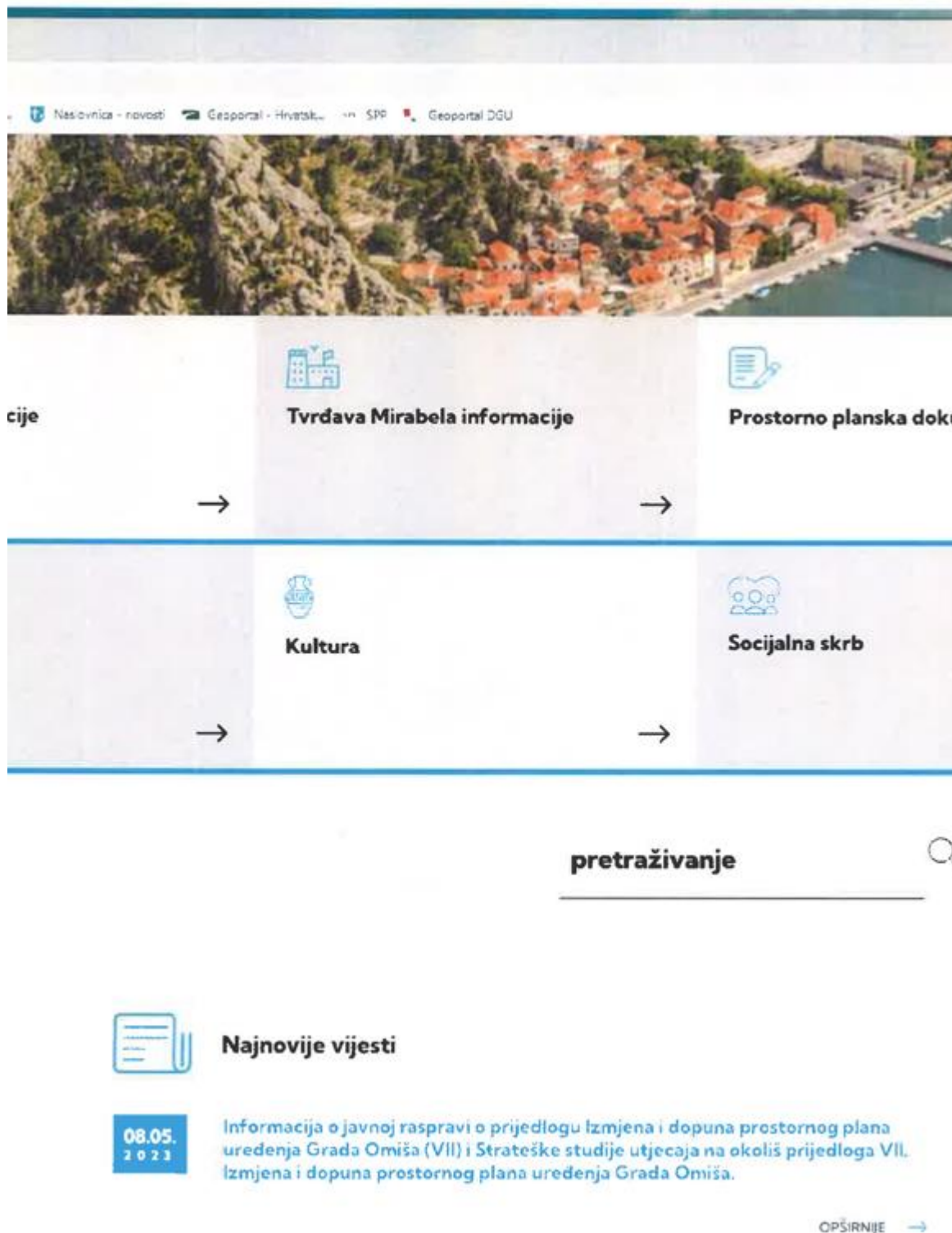
OSALA // PRIKO

**Upravni odjel za komunalno stambenu djelatnost,
 uređenje prostora i zaštitu okoliša Grada Omiša
 objavljuje JAVNU RASPRAVU**

17. svibnja 2023. - 09:00



- na mrežnim stranicama Grada Omiša



metno-redarstvo/izrada-prostorno-planske-dokumentacije/planovi-u-izradi-2/

DGU

Naslovna O gradu ▾

tijela → Upravni odjel za komunalno stambene djelatnosti, uređenje prostora i zaštitu okoliša → Odsjek za
aštitu okoliša → Prostorno planska dokumentacija → Planovi u izradi

Planovi u izradi

Urbanistički plan uređenja Slavinj – Garma ▾

Izmjene i dopune urbanističkog plana uređenja Punta (III) i s tim u
vezi izmjena i dopuna prostornog plana uređenja Grada Omiša (IX) ▾

Izmjena i dopuna urbanističkog plana uređenja Ribnjak (IX) ▾

Izmjena i dopuna prostornog plana uređenja Grada Omiša (VIII) ▲

 [ODLUKU o započinjanju postupka strateške procjene utjecaja na okoliš za VII. izmjene i dopune
Prostornog plana uređenja Grada Omiša od 9.3.2021. \(.pdf\)](#)

 [Informacija o javnoj raspravi o prijedlogu Izmjena i dopuna prostornog plana uređenja Grada Omiša \(VII\) i
Strateške studije utjecaja na okoliš prijedloga VII. Izmjena i dopuna prostornog plana uređenja Grada
Omiša \(.pdf\)](#)

- **na mrežnim stranicama Ministarstva prostornoga uređenja, graditeljstva i državne imovine**

-planovi-8193/informacije-o-planovima-u-izradi/informacije-o-javnim-raspravama/3865

isti: Geoportal - Hrvatska... SPP Geoportal DGU

e-Građani RSS

REPUBLIKA HRVATSKA
Ministarstvo prostornoga uređenja,
graditeljstva i državne imovine

Your Europe

Call centar za obnovu
0800 0017

Pre

Vijesti | O Ministarstvu | Pristup informacijama | Propisi | Državna imovina | ISPU | Obnavljamo.hr | eObnova

Naslovnica | O Ministarstvu | Djelokrug | Prostorno uređenje | Prostorni planovi | Informacije o planov

Informacije o javnim raspravama

08.05.2023. - Informacija o javnoj raspravi o prijedlogu Izmjena i dopuna prostornog plana uređenja Grada Omiša (VII) i Strateške studije utjecaja na okoliš prijedloga VII. Izmjena i dopuna prostornog plana uređenja Grada Omiša
08.05.2023. | pdf (83kb)

04.05.2023. - Informacija o ponovnoj javnoj raspravi o prijedlogu IV. izmjena i dopuna Prostornog plana uređenja Općine Jelenje
04.05.2023. | pdf (72kb)

04.05.2023. - Informacija o javnoj raspravi o prijedlogu Izmjena i dopuna Prostornog plana uređenja Općine Rogoznica
04.05.2023. | pdf (167kb)

4. POSEBNA PISANA OBAVIJEST O JAVNOJ RASPRAVI

Javnopravna tijela kojima je, sukladno čl. 97. Zakona o prostornom uređenju („Narodne novine“, broj 153/13, 65/17, 114/18, 39/19, 98/19 i 67/23.) dostavljena posebna pisana obavijest o javnoj raspravi o izmjenama i dopunama plana navedena su u nastavku ovog izvješća.



REPUBLIKA HRVATSKA
SPLITSKO DALMATINSKA ŽUPANIJA
GRAD OMIŠ

Upravni odjel za komunalno stambenu
djelatnost, uređenje prostora i
zaštitu okoliša

Klasa: 350-01/21-01/02
Urbroj: 2181-7-05-03/4-23-111
Omiš, 05. svibanj 2023.god

REPUBLIKA HRVATSKA
SPLITSKO-DALMATINSKA ŽUPANIJA
Upravni odjel za prostorno uređenje
Ispostava Omiš

PREDMET: Posebna obavijest o provođenju javne rasprave o Prijedlogu Izmjena i dopuna prostornog plana Grada Omiša (VII) i Strateške studije utjecaja na okoliš prijedloga VII Izmjena i dopuna prostornog plana uređenja Grada Omiša – dostavlja se.

Vežano za izradu Izmjena i dopuna prostornog plana Grada Omiša (VII) obavještavamo Vas da će javna rasprava o Izmjenama i dopunama prostornog plana uređenja Grada Omiša (VII) i Strateške studije utjecaja na okoliš prijedloga VII. izmjena i dopuna prostornog plana uređenja Grada Omiša trajati će od 17. svibnja 2023. god. do 16. lipnja 2023. god.

U vrijeme trajanja javne rasprave održati će se javno izlaganje dana 19. svibnja 2023. god. sa početkom u 10,00 sati u prostorijama Ilirskog sjemeništa na Priku.

U tijeku javne rasprave, a najkasnije do 16. lipnja 2023. god. fizičke i pravne osobe mogu podnositi pismene primjedbe i to u knjigu primjedbi koja će se nalaziti na javnom uvidu u prostorijama Grada Omiša ili pismenim podneskom Upravnom odjelu za komunalno stambenu djelatnost, uređenje prostora i zaštitu okoliša Grada Omiša.

Za sve eventualne informacije možete se obratiti na kontakt:

Upravni odjel za komunalno stambenu djelatnost,
uređenje prostora i zaštitu okoliša
Grada Omiša

Nataša Franić ing. građ., e-mail: natasa.franic@omis.hr, tel: 021/376-048

Sa poštovanjem,



PROČELNIK
Stipe Žuljević Mikas, dipl.ing.građ.



REPUBLIKA HRVATSKA
SPLITSKO DALMATINSKA ŽUPANIJA
GRAD OMIŠ

Upravni odjel za komunalno stambenu
djelatnost, uređenje prostora i
zaštitu okoliša

Klasa: 350-01/21-01/02

Urbroj: 2181-7-05-03/4-23-88

Omiš, 04.svibanj 2023.god

Ministarstvo kulture
Konzervatorski odjel u Splitu
Porinova 1, 21 000 Split

PREDMET: Posebna obavijest o provođenju javne rasprave o Prijedlogu Izmjena i dopuna prostornog plana Grada Omiša (VII) i Strateške studije utjecaja na okoliš prijedloga VII Izmjena i dopuna prostornog plana uređenja Grada Omiša
– dostavlja se.

Vežano za izradu Izmjena i dopuna prostornog plana Grada Omiša (VII) obavještavamo Vas da će javna rasprava o Izmjenama i dopunama prostornog plana uređenja Grada Omiša (VII) i Strateške studije utjecaja na okoliš prijedloga VII. izmjena i dopuna prostornog plana uređenja Grada Omiša trajati će od 17. svibnja 2023. god. do 16. lipnja 2023. god.

U vrijeme trajanja javne rasprave održati će se javno izlaganje dana 19. svibnja 2023. god. sa početkom u 10,00 sati u prostorijama Ilirskog sjemeništa na Prikui.

U tijeku javne rasprave, a najkasnije do 16. lipnja 2023. god. fizičke i pravne osobe mogu podnositi pismene primjedbe i to u knjigu primjedbi koja će se nalaziti na javnom uvidu u prostorijama Grada Omiša ili pismenim podneskom Upravnom odjelu za komunalno stambenu djelatnost, uređenje prostora i zaštitu okoliša Grada Omiša.

Za sve eventualne informacije možete se obratiti na kontakt:

Upravni odjel za komunalno stambenu djelatnost,
uređenje prostora i zaštitu okoliša
Grada Omiša

Nataša Franić ing. građ., e-mail: natasa.franic@omis.hr, tel: 021/376-048

Sa poštovanjem,



PROČELNIK
Stipe Zuljević Mikas, dipl.ing.građ.



REPUBLIKA HRVATSKA
SPLITSKO DALMATINSKA ŽUPANIJA
GRAD OMIŠ

Upravni odjel za komunalno stambenu
djelatnost, uređenje prostora i
zaštitu okoliša

Klasa: 350-01/21-01/02

Urbroj: 2181-7-05-03/4-23-98

Omiš, 04.svibanj 2023.god

Županijska uprava za ceste SDŽ
Ruđera Boškovića 22, 21000 Split

PREDMET: Posebna obavijest o provođenju javne rasprave o Prijedlogu Izmjena i dopuna prostornog plana Grada Omiša (VII) i Strateške studije utjecaja na okoliš prijedloga VII Izmjena i dopuna prostornog plana uređenja Grada Omiša – dostavlja se.

Vezano za izradu Izmjena i dopuna prostornog plana Grada Omiša (VII) obavještavamo Vas da će javna rasprava o Izmjenama i dopunama prostornog plana uređenja Grada Omiša (VII) i Strateške studije utjecaja na okoliš prijedloga VII. izmjena i dopuna prostornog plana uređenja Grada Omiša trajati će od 17. svibnja 2023. god. do 16. lipnja 2023. god.

U vrijeme trajanja javne rasprave održati će se javno izlaganje dana 19. svibnja 2023. god. sa početkom u 10,00 sati u prostorijama Ilirskog sjemeništa na Priku.

U tijeku javne rasprave, a najkasnije do 16. lipnja 2023. god. fizičke i pravne osobe mogu podnositi pismene primjedbe i to u knjigu primjedbi koja će se nalaziti na javnom uvidu u prostorijama Grada Omiša ili pismenim podneskom Upravnom odjelu za komunalno stambenu djelatnost, uređenje prostora i zaštitu okoliša Grada Omiša.

Za sve eventualne informacije možete se obratiti na kontakt:

Upravni odjel za komunalno stambenu djelatnost,
uređenje prostora i zaštitu okoliša
Grada Omiša

Nataša Franić ing.grad., e-mail: natasa.franic@omis.hr, tel: 021/376-048

Sa poštovanjem,



PROČELNIK
Stipe Žuljević Mikas, dipl.ing.grad.



REPUBLIKA HRVATSKA
SPLITSKO DALMATINSKA ŽUPANIJA
GRAD OMIŠ

Upravni odjel za komunalno stambenu
djelatnost, uređenje prostora i
zaštitu okoliša

Klasa: 350-01/21-01/02

Urbroj: 2181-7-05-03/4-23-100

Omiš, 04.svibanj 2023.god

Vodovod d.o.o., za vodoopskrbu i odvodnju
Četvrt Vrilo 6
21310 Omiš

PREDMET: Posebna obavijest o provođenju javne rasprave o Prijedlogu Izmjena i dopuna prostornog plana Grada Omiša (VII) i Strateške studije utjecaja na okoliš prijedloga VII Izmjena i dopuna prostornog plana uređenja Grada Omiša – dostavlja se.

Vezano za izradu Izmjena i dopuna prostornog plana Grada Omiša (VII) obavještavamo Vas da će javna rasprava o Izmjenama i dopunama prostornog plana uređenja Grada Omiša (VII) i Strateške studije utjecaja na okoliš prijedloga VII. izmjena i dopuna prostornog plana uređenja Grada Omiša trajati će od 17. svibnja 2023. god. do 16. lipnja 2023. god.

U vrijeme trajanja javne rasprave održati će se javno izlaganje dana 19. svibnja 2023. god. sa početkom u 10,00 sati u prostorijama Ilirskog sjemeništa na Priku.

U tijeku javne rasprave, a najkasnije do 16. lipnja 2023. god. fizičke i pravne osobe mogu podnositi pismene primjedbe i to u knjigu primjedbi koja će se nalaziti na javnom uvidu u prostorijama Grada Omiša ili pismenim podneskom Upravnom odjelu za komunalno stambenu djelatnost, uređenje prostora i zaštitu okoliša Grada Omiša.

Za sve eventualne informacije možete se obratiti na kontakt:

Upravni odjel za komunalno stambenu djelatnost,
uređenje prostora i zaštitu okoliša
Grada Omiša

Nataša Franić ing.građ., e-mail: natasa.franic@omis.hr, tel: 021/376-048

Sa poštovanjem,



PROČELNIK
Stipe Zulić Mikas, dipl.ing.građ.



REPUBLIKA HRVATSKA
SPLITSKO DALMATINSKA ŽUPANIJA
GRAD OMIŠ

Upravni odjel za komunalno stambenu
djelatnost, uređenje prostora i
zaštitu okoliša

Klasa: 350-01/21-01/02
Urbroj: 2181-7-05-03/4-23-89
Omiš, 04.svibanj 2023.god

MUP-PU Splitsko-dalmatinska
Trg Hrvatske bratske zajednice 9, 21000 Split

PREDMET: Posebna obavijest o provođenju javne rasprave o Prijedlogu Izmjena i dopuna prostornog plana Grada Omiša (VII) i Strateške studije utjecaja na okoliš prijedloga VII Izmjena i dopuna prostornog plana uređenja Grada Omiša
– dostavlja se.

Vežano za izradu Izmjena i dopuna prostornog plana Grada Omiša (VII) obavještavamo Vas da će javna rasprava o Izmjenama i dopunama prostornog plana uređenja Grada Omiša (VII) i Strateške studije utjecaja na okoliš prijedloga VII. izmjena i dopuna prostornog plana uređenja Grada Omiša trajati će od 17. svibnja 2023. god. do 16. lipnja 2023. god.

U vrijeme trajanja javne rasprave održati će se javno izlaganje dana 19. svibnja 2023. god. sa početkom u 10,00 sati u prostorijama Ilirskog sjemeništa na Priku.

U tijeku javne rasprave, a najkasnije do 16. lipnja 2023. god. fizičke i pravne osobe mogu podnositi pismene primjedbe i to u knjigu primjedbi koja će se nalaziti na javnom uvidu u prostorijama Grada Omiša ili pismenim podneskom Upravnom odjelu za komunalno stambenu djelatnost, uređenje prostora i zaštitu okoliša Grada Omiša.

Za sve eventualne informacije možete se obratiti na kontakt:

Upravni odjel za komunalno stambenu djelatnost,
uređenje prostora i zaštitu okoliša
Grada Omiša

Nataša Franić ing.grad., e-mail: natasa.franic@omis.hr, tel: 021/376-048

Sa poštovanjem,



PROČELNIK
Stipe Žuljević Mikas, dipl.ing.grad.



REPUBLIKA HRVATSKA
SPLITSKO DALMATINSKA ŽUPANIJA
GRAD OMIŠ

Upravni odjel za komunalno stambenu
djelatnost, uređenje prostora i
zaštitu okoliša

Klasa: 350-01/21-01/02
Urbroj: 2181-7-05-03/4-23-87
Omiš, 04.svibanj 2023.god

Ministarstvo zaštite okoliša i energetike
Radnička cesta 80, 10 000 Zagreb

PREDMET: Posebna obavijest o provođenju javne rasprave o Prijedlogu Izmjena i dopuna prostornog plana Grada Omiša (VII) i Strateške studije utjecaja na okoliš prijedloga VII Izmjena i dopuna prostornog plana uređenja Grada Omiša – dostavlja se.

Vežano za izradu Izmjena i dopuna prostornog plana Grada Omiša (VII) obavještavamo Vas da će javna rasprava o Izmjenama i dopunama prostornog plana uređenja Grada Omiša (VII) i Strateške studije utjecaja na okoliš prijedloga VII. izmjena i dopuna prostornog plana uređenja Grada Omiša trajati će od 17. svibnja 2023. god. do 16. lipnja 2023. god.

U vrijeme trajanja javne rasprave održati će se javno izlaganje dana 19. svibnja 2023. god. sa početkom u 10,00 sati u prostorijama Ilirskog sjemeništa na Priku.

U tijeku javne rasprave, a najkasnije do 16. lipnja 2023. god. fizičke i pravne osobe mogu podnositi pismene primjedbe i to u knjigu primjedbi koja će se nalaziti na javnom uvidu u prostorijama Grada Omiša ili pismenim podneskom Upravnom odjelu za komunalno stambenu djelatnost, uređenje prostora i zaštitu okoliša Grada Omiša.

Za sve eventualne informacije možete se obratiti na kontakt:

Upravni odjel za komunalno stambenu djelatnost,
uređenje prostora i zaštitu okoliša
Grada Omiša

Nataša Franić ing.građ., e-mail: natasa.franic@omis.hr, tel: 021/376-048

Sa poštovanjem,



PROČELNIK
Stipe Žuljević Mikas, dipl.ing.građ.



REPUBLIKA HRVATSKA
SPLITSKO DALMATINSKA ŽUPANIJA
GRAD OMIŠ

Upravni odjel za komunalno stambenu
djelatnost, uređenje prostora i
zaštitu okoliša

Klasa: 350-01/21-01/02

Urbroj: 2181-7-05-03/4-23-90

Omiš, 04.svibanj 2023.god

Ministarstvo poljoprivrede,
Ulica Grada Vukovara 78, 10 000 Zagreb
Uprava poljoprivrede i prehrambene industrije

PREDMET: Posebna obavijest o provođenju javne rasprave o Prijedlogu Izmjena i dopuna prostornog plana Grada Omiša (VII) i Strateške studije utjecaja na okoliš prijedloga VII Izmjena i dopuna prostornog plana uređenja Grada Omiša – dostavlja se.

Vežano za izradu Izmjena i dopuna prostornog plana Grada Omiša (VII) obavještavamo Vas da će javna rasprava o Izmjenama i dopunama prostornog plana uređenja Grada Omiša (VII) i Strateške studije utjecaja na okoliš prijedloga VII. izmjena i dopuna prostornog plana uređenja Grada Omiša trajati će od 17. svibnja 2023. god. do 16. lipnja 2023. god.

U vrijeme trajanja javne rasprave održati će se javno izlaganje dana 19. svibnja 2023. god. sa početkom u 10,00 sati u prostorijama Ilirskog sjemeništa na Priku.

U tijeku javne rasprave, a najkasnije do 16. lipnja 2023. god. fizičke i pravne osobe mogu podnositi pismene primjedbe i to u knjigu primjedbi koja će se nalaziti na javnom uvidu u prostorijama Grada Omiša ili pismenim podneskom Upravnom odjelu za komunalno stambenu djelatnost, uređenje prostora i zaštitu okoliša Grada Omiša.

Za sve eventualne informacije možete se obratiti na kontakt:

Upravni odjel za komunalno stambenu djelatnost,
uređenje prostora i zaštitu okoliša
Grada Omiša

Nataša Franić ing.građ., e-mail: natasa.franic@omis.hr, tel: 021/376-048

Sa poštovanjem,



PROČELNIK
Stipe Zuljević Mikas, dipl.ing.građ.



REPUBLIKA HRVATSKA
SPLITSKO DALMATINSKA ŽUPANIJA
GRAD OMIŠ

Upravni odjel za komunalno stambenu
djelatnost, uređenje prostora i
zaštitu okoliša

Klasa: 350-01/21-01/02

Urbroj: 2181-7-05-03/4-23-91

Omiš, 04.svibanj 2023.god

Ministarstvo poljoprivrede,
Ulica Grada Vukovara 78, 10 000 Zagreb
Uprava šumarstva, lovstva i drvne industrije

PREDMET: Posebna obavijest o provođenju javne rasprave o Prijedlogu Izmjena i dopuna prostornog plana Grada Omiša (VII) i Strateške studije utjecaja na okoliš prijedloga VII Izmjena i dopuna prostornog plana uređenja Grada Omiša
– dostavlja se.

Vežano za izradu Izmjena i dopuna prostornog plana Grada Omiša (VII) obavještavamo Vas da će javna rasprava o Izmjenama i dopunama prostornog plana uređenja Grada Omiša (VII) i Strateške studije utjecaja na okoliš prijedloga VII. izmjena i dopuna prostornog plana uređenja Grada Omiša trajati će od 17. svibnja 2023. god. do 16. lipnja 2023. god.

U vrijeme trajanja javne rasprave održati će se javno izlaganje dana 19. svibnja 2023. god. sa početkom u 10,00 sati u prostorijama Ilirskog sjemeništa na Priku.

U tijeku javne rasprave, a najkasnije do 16. lipnja 2023. god. fizičke i pravne osobe mogu podnositi pismene primjedbe i to u knjigu primjedbi koja će se nalaziti na javnom uvidu u prostorijama Grada Omiša ili pismenim podneskom Upravnom odjelu za komunalno stambenu djelatnost, uređenje prostora i zaštitu okoliša Grada Omiša.

Za sve eventualne informacije možete se obratiti na kontakt:

Upravni odjel za komunalno stambenu djelatnost,
uređenje prostora i zaštitu okoliša
Grada Omiša

Nataša Franić ing. građ., e-mail: natasa.franic@omis.hr, tel: 021/376-048

Sa poštovanjem,



PROČELNIK
Stipe Zuljević Mikas, dipl.ing.građ.



REPUBLIKA HRVATSKA
SPLITSKO DALMATINSKA ŽUPANIJA
GRAD OMIŠ

Upravni odjel za komunalno stambenu
djelatnost, uređenje prostora i
zaštitu okoliša

Klasa: 350-01/21-01/02

Urbroj: 2181-7-05-03/4-23-92

Omiš, 04.svibanj 2023.god

Državna uprava za zaštitu i spašavanje
Područni ured Split
Moliških Hrvata 1, 21000 Split

PREDMET: Posebna obavijest o provođenju javne rasprave o Prijedlogu Izmjena i dopuna prostornog plana Grada Omiša (VII) i Strateške studije utjecaja na okoliš prijedloga VII Izmjena i dopuna prostornog plana uređenja Grada Omiša – dostavlja se.

Vežano za izradu Izmjena i dopuna prostornog plana Grada Omiša (VII) obavještavamo Vas da će javna rasprava o Izmjenama i dopunama prostornog plana uređenja Grada Omiša (VII) i Strateške studije utjecaja na okoliš prijedloga VII. izmjena i dopuna prostornog plana uređenja Grada Omiša trajati će od 17. svibnja 2023. god. do 16. lipnja 2023. god.

U vrijeme trajanja javne rasprave održati će se javno izlaganje dana 19. svibnja 2023. god. sa početkom u 10,00 sati u prostorijama Ilirskog sjemeništa na Priku.

U tijeku javne rasprave, a najkasnije do 16. lipnja 2023. god. fizičke i pravne osobe mogu podnositi pismene primjedbe i to u knjigu primjedbi koja će se nalaziti na javnom uvidu u prostorijama Grada Omiša ili pismenim podneskom Upravnom odjelu za komunalno stambenu djelatnost, uređenje prostora i zaštitu okoliša Grada Omiša.

Za sve eventualne informacije možete se obratiti na kontakt:

Upravni odjel za komunalno stambenu djelatnost,
uređenje prostora i zaštitu okoliša
Grada Omiša

Nataša Franić ing. građ., e-mail: natasa.franic@omis.hr, tel: 021/376-048

Sa poštovanjem,



PROČELNIK
Stipe Zuljević Mikas, dipl.ing.građ.



REPUBLIKA HRVATSKA
SPLITSKO DALMATINSKA ŽUPANIJA
GRAD OMIŠ

Upravni odjel za komunalno stambenu
djelatnost, uređenje prostora i
zaštitu okoliša

Klasa: 350-01/21-01/02

Urbroj: 2181-7-05-03/4-23-94

Omiš, 04.svibanj 2023.god

HAKOM - Hrvatska regulatorna agencija
za mrežne djelatnosti
Roberta Frangeša Mihanovića 9
10110 Zagreb

PREDMET: Posebna obavijest o provođenju javne rasprave o Prijedlogu Izmjena i dopuna prostornog plana Grada Omiša (VII) i Strateške studije utjecaja na okoliš prijedloga VII Izmjena i dopuna prostornog plana uređenja Grada Omiša
– dostavlja se.

Vežano za izradu Izmjena i dopuna prostornog plana Grada Omiša (VII) obavještavamo Vas da će javna rasprava o Izmjenama i dopunama prostornog plana uređenja Grada Omiša (VII) i Strateške studije utjecaja na okoliš prijedloga VII. izmjena i dopuna prostornog plana uređenja Grada Omiša trajati će od 17. svibnja 2023. god. do 16. lipnja 2023. god.

U vrijeme trajanja javne rasprave održati će se javno izlaganje dana 19. svibnja 2023. god. sa početkom u 10,00 sati u prostorijama Ilirskog sjemeništa na Priku.

U tijeku javne rasprave, a najkasnije do 16. lipnja 2023. god. fizičke i pravne osobe mogu podnositi pismene primjedbe i to u knjigu primjedbi koja će se nalaziti na javnom uvidu u prostorijama Grada Omiša ili pismenim podneskom Upravnom odjelu za komunalno stambenu djelatnost, uređenje prostora i zaštitu okoliša Grada Omiša.

Za sve eventualne informacije možete se obratiti na kontakt:

Upravni odjel za komunalno stambenu djelatnost,
uređenje prostora i zaštitu okoliša
Grada Omiša

Nataša Franić ing. građ., e-mail: natasa.franic@omis.hr, tel: 021/376-048

Sa poštovanjem,



PROČELNIK
Stipe Zuljević Mikas, dipl.ing.građ.



REPUBLIKA HRVATSKA
SPLITSKO DALMATINSKA ŽUPANIJA
GRAD OMIŠ

Upravni odjel za komunalno stambenu
djelatnost, uređenje prostora i
zaštitu okoliša

Klasa: 350-01/21-01/02

Urbroj: 2181-7-05-03/4-23-97

Omiš, 04.svibanj 2023.god

HEP -DP Elektrodalmacija Split, Odsjek razvoja
Poljička cesta 73, 21000 Split

PREDMET: Posebna obavijest o provođenju javne rasprave o Prijedlogu Izmjena i dopuna prostornog plana Grada Omiša (VII) i Strateške studije utjecaja na okoliš prijedloga VII Izmjena i dopuna prostornog plana uređenja Grada Omiša
– dostavlja se.

Vežano za izradu Izmjena i dopuna prostornog plana Grada Omiša (VII) obavještavamo Vas da će javna rasprava o Izmjenama i dopunama prostornog plana uređenja Grada Omiša (VII) i Strateške studije utjecaja na okoliš prijedloga VII. izmjena i dopuna prostornog plana uređenja Grada Omiša trajati će od 17. svibnja 2023. god. do 16. lipnja 2023. god.

U vrijeme trajanja javne rasprave održati će se javno izlaganje dana 19. svibnja 2023. god. sa početkom u 10,00 sati u prostorijama Ilirskog sjemeništa na Priku.

U tijeku javne rasprave, a najkasnije do 16. lipnja 2023. god. fizičke i pravne osobe mogu podnositi pismene primjedbe i to u knjigu primjedbi koja će se nalaziti na javnom uvidu u prostorijama Grada Omiša ili pismenim podneskom Upravnom odjelu za komunalno stambenu djelatnost, uređenje prostora i zaštitu okoliša Grada Omiša.

Za sve eventualne informacije možete se obratiti na kontakt:

Upravni odjel za komunalno stambenu djelatnost,
uređenje prostora i zaštitu okoliša
Grada Omiša

Nataša Franić ing. građ., e-mail: natasa.franic@omis.hr, tel: 021/376-048

Sa poštovanjem,

PROČELNIK
Stipe Žuljević Mikas, dipl.ing.građ.



REPUBLIKA HRVATSKA
SPLITSKO DALMATINSKA ŽUPANIJA
GRAD OMIŠ

Upravni odjel za komunalno stambenu
djelatnost, uređenje prostora i
zaštitu okoliša

Klasa: 350-01/21-01/02

Urbroj: 2181-7-05-03/4-23-96

Omiš, 04.svibanj 2023.god

HOPS-Hrvatski operator prijenosnog sustava d.o.o.
Kupska 4
10000 Zagreb

PREDMET: Posebna obavijest o provođenju javne rasprave o Prijedlogu Izmjena i dopuna prostornog plana Grada Omiša (VII) i Strateške studije utjecaja na okoliš prijedloga VII Izmjena i dopuna prostornog plana uređenja Grada Omiša
– dostavlja se.

Vežano za izradu Izmjena i dopuna prostornog plana Grada Omiša (VII) obavještavamo Vas da će javna rasprava o Izmjenama i dopunama prostornog plana uređenja Grada Omiša (VII) i Strateške studije utjecaja na okoliš prijedloga VII. izmjena i dopuna prostornog plana uređenja Grada Omiša trajati će od 17. svibnja 2023. god. do 16. lipnja 2023. god.

U vrijeme trajanja javne rasprave održati će se javno izlaganje dana 19. svibnja 2023. god. sa početkom u 10,00 sati u prostorijama Ilirskog sjemeništa na Pribu.

U tijeku javne rasprave, a najkasnije do 16. lipnja 2023. god. fizičke i pravne osobe mogu podnositi pismene primjedbe i to u knjigu primjedbi koja će se nalaziti na javnom uvidu u prostorijama Grada Omiša ili pismenim podneskom Upravnom odjelu za komunalno stambenu djelatnost, uređenje prostora i zaštitu okoliša Grada Omiša.

Za sve eventualne informacije možete se obratiti na kontakt:

Upravni odjel za komunalno stambenu djelatnost,
uređenje prostora i zaštitu okoliša
Grada Omiša

Nataša Franić ing.grad., e-mail: natasa.franic@omis.hr, tel: 021/376-048

Sa poštovanjem,



PROČELNIK
Stipe Žaljević Mikas, dipl.ing.grad.



REPUBLIKA HRVATSKA
SPLITSKO DALMATINSKA ŽUPANIJA
GRAD OMIŠ

Upravni odjel za komunalno stambenu
djelatnost, uređenje prostora i
zaštitu okoliša

Klasa: 350-01/21-01/02

Urbroj: 2181-7-05-03/4-23-94

Omiš, 04.svibanj 2023.god

Hrvatske ceste
Ruđera Boškovića 22
21000 Split

PREDMET: Posebna obavijest o provođenju javne rasprave o Prijedlogu Izmjena i dopuna prostornog plana Grada Omiša (VII) i Strateške studije utjecaja na okoliš prijedloga VII Izmjena i dopuna prostornog plana uređenja Grada Omiša
– dostavlja se.

Vežano za izradu Izmjena i dopuna prostornog plana Grada Omiša (VII) obavještavam Vas da će javna rasprava o Izmjenama i dopunama prostornog plana uređenja Grada Omiša (VII) i Strateške studije utjecaja na okoliš prijedloga VII. izmjena i dopuna prostornog plana uređenja Grada Omiša trajati će od 17. svibnja 2023. god. do 16. lipnja 2023. god.

U vrijeme trajanja javne rasprave održati će se javno izlaganje dana 19. svibnja 2023. god. sa početkom u 10,00 sati u prostorijama Ilirskog sjemeništa na Priku.

U tijeku javne rasprave, a najkasnije do 16. lipnja 2023. god. fizičke i pravne osobe mogu podnositi pismene primjedbe i to u knjigu primjedbi koja će se nalaziti na javnom uvidu u prostorijama Grada Omiša ili pismenim podneskom Upravnom odjelu za komunalno stambenu djelatnost, uređenje prostora i zaštitu okoliša Grada Omiša.

Za sve eventualne informacije možete se obratiti na kontakt:

Upravni odjel za komunalno stambenu djelatnost,
uređenje prostora i zaštitu okoliša
Grada Omiša

Nataša Franić ing.građ., e-mail: natasa.franic@omis.hr, tel: 021/376-048

Sa poštovanjem,



PROČELNIK
Stipe Žuljević Mikas, dipl.ing.građ.



REPUBLIKA HRVATSKA
SPLITSKO DALMATINSKA ŽUPANIJA
GRAD OMIŠ

Upravni odjel za komunalno stambenu
djelatnost, uređenje prostora i
zaštitu okoliša

Klasa: 350-01/21-01/02

Urbroj: 2181-7-05-03/4-23-93

Omiš, 04.svibanj 2023.god

Hrvatske ceste
Vončinina 3
10 000 Zagreb

PREDMET: Posebna obavijest o provođenju javne rasprave o Prijedlogu Izmjena i dopuna prostornog plana Grada Omiša (VII) i Strateške studije utjecaja na okoliš prijedloga VII Izmjena i dopuna prostornog plana uređenja Grada Omiša – dostavlja se.

Vezano za izradu Izmjena i dopuna prostornog plana Grada Omiša (VII) obavještavam Vas da će javna rasprava o Izmjenama i dopunama prostornog plana uređenja Grada Omiša (VII) i Strateške studije utjecaja na okoliš prijedloga VII. izmjena i dopuna prostornog plana uređenja Grada Omiša trajati će od 17. svibnja 2023. god. do 16. lipnja 2023. god.

U vrijeme trajanja javne rasprave održati će se javno izlaganje dana 19. svibnja 2023. god. sa početkom u 10,00 sati u prostorijama Ilirskog sjemeništa na Pribu.

U tijeku javne rasprave, a najkasnije do 16. lipnja 2023. god. fizičke i pravne osobe mogu podnositi pismene primjedbe i to u knjigu primjedbi koja će se nalaziti na javnom uvidu u prostorijama Grada Omiša ili pismenim podneskom Upravnom odjelu za komunalno stambenu djelatnost, uređenje prostora i zaštitu okoliša Grada Omiša.

Za sve eventualne informacije možete se obratiti na kontakt:

Upravni odjel za komunalno stambenu djelatnost,
uređenje prostora i zaštitu okoliša
Grada Omiša

Nataša Franić ing.građ., e-mail: natasa.franic@omis.hr, tel: 021/376-048

Sa poštovanjem,



PROČELNIK
Stipe Žuljević Mikas, dipl.ing.građ.



REPUBLIKA HRVATSKA
SPLITSKO DALMATINSKA ŽUPANIJA
GRAD OMIŠ

Upravni odjel za komunalno stambenu
djelatnost, uređenje prostora i
zaštitu okoliša

Klasa: 350-01/21-01/02

Urbroj: 2181-7-05-03/4-23-95

Omiš, 04.svibanj 2023.god

Hrvatske vode
Vukovarska 35
21000 Split

PREDMET: Posebna obavijest o provođenju javne rasprave o Prijedlogu Izmjena i dopuna prostornog plana Grada Omiša (VII) i Strateške studije utjecaja na okoliš prijedloga VII Izmjena i dopuna prostornog plana uređenja Grada Omiša – dostavlja se.

Vezano za izradu Izmjena i dopuna prostornog plana Grada Omiša (VII) obavještavamo Vas da će javna rasprava o Izmjenama i dopunama prostornog plana uređenja Grada Omiša (VII) i Strateške studije utjecaja na okoliš prijedloga VII. izmjena i dopuna prostornog plana uređenja Grada Omiša trajati će od 17. svibnja 2023. god. do 16. lipnja 2023. god.

U vrijeme trajanja javne rasprave održati će se javno izlaganje dana 19. svibnja 2023. god. sa početkom u 10,00 sati u prostorijama Ilirskog sjemeništa na Priku.

U tijeku javne rasprave, a najkasnije do 16. lipnja 2023. god. fizičke i pravne osobe mogu podnositi pismene primjedbe i to u knjigu primjedbi koja će se nalaziti na javnom uvidu u prostorijama Grada Omiša ili pismenim podneskom Upravnom odjelu za komunalno stambenu djelatnost, uređenje prostora i zaštitu okoliša Grada Omiša.

Za sve eventualne informacije možete se obratiti na kontakt:

Upravni odjel za komunalno stambenu djelatnost,
uređenje prostora i zaštitu okoliša
Grada Omiša

Nataša Franić ing. građ., e-mail: natasa.franic@omis.hr, tel: 021/376-048

Sa poštovanjem,



PROČELNIK
Stipe Žuljević Mikas, dipl.ing.građ.



REPUBLIKA HRVATSKA
SPLITSKO DALMATINSKA ŽUPANIJA
GRAD OMIŠ

Upravni odjel za komunalno stambenu
djelatnost, uređenje prostora i
zaštitu okoliša

Klasa: 350-01/21-01/02

Urbroj: 2181-7-05-03/4-23-99

Omiš, 04.svibanj 2023.god

Lučka kapetanija Split
Obala Lazareta 1, 21000 Split

PREDMET: Posebna obavijest o provođenju javne rasprave o Prijedlogu Izmjena i dopuna prostornog plana Grada Omiša (VII) i Strateške studije utjecaja na okoliš prijedloga VII Izmjena i dopuna prostornog plana uređenja Grada Omiša
– dostavlja se.

Vežano za izradu Izmjena i dopuna prostornog plana Grada Omiša (VII) obavještavamo Vas da će javna rasprava o Izmjenama i dopunama prostornog plana uređenja Grada Omiša (VII) i Strateške studije utjecaja na okoliš prijedloga VII. izmjena i dopuna prostornog plana uređenja Grada Omiša trajati će od 17. svibnja 2023. god. do 16. lipnja 2023. god.

U vrijeme trajanja javne rasprave održati će se javno izlaganje dana 19. svibnja 2023. god. sa početkom u 10,00 sati u prostorijama Ilirskog sjemeništa na Pribu.

U tijeku javne rasprave, a najkasnije do 16. lipnja 2023. god. fizičke i pravne osobe mogu podnositi pismene primjedbe i to u knjigu primjedbi koja će se nalaziti na javnom uvidu u prostorijama Grada Omiša ili pismenim podneskom Upravnom odjelu za komunalno stambenu djelatnost, uređenje prostora i zaštitu okoliša Grada Omiša.

Za sve eventualne informacije možete se obratiti na kontakt:

Upravni odjel za komunalno stambenu djelatnost,
uređenje prostora i zaštitu okoliša
Grada Omiša

Nataša Franić ing.građ., e-mail: natasa.franic@omis.hr, tel: 021/376-048

Sa poštovanjem,

PROČELNIK
Stipe Žuljević Mikas, dipl.ing.građ.



REPUBLIKA HRVATSKA
SPLITSKO DALMATINSKA ŽUPANIJA
GRAD OMIŠ

Upravni odjel za komunalno stambenu
djelatnost, uređenje prostora i
zaštitu okoliša

Klasa: 350-01/21-01/02

Urbroj: 2181-7-05-03/4-23-100

Omiš, 04.svibanj 2023.god

Lučka uprava SDŽ
Braće Kaliterne 10
21000 Split

PREDMET: Posebna obavijest o provođenju javne rasprave o Prijedlogu Izmjena i dopuna prostornog plana Grada Omiša (VII) i Strateške studije utjecaja na okoliš prijedloga VII Izmjena i dopuna prostornog plana uređenja Grada Omiša – dostavlja se.

Vežano za izradu Izmjena i dopuna prostornog plana Grada Omiša (VII) obavještavamo Vas da će javna rasprava o Izmjenama i dopunama prostornog plana uređenja Grada Omiša (VII) i Strateške studije utjecaja na okoliš prijedloga VII. izmjena i dopuna prostornog plana uređenja Grada Omiša trajati će od 17. svibnja 2023. god. do 16. lipnja 2023. god.

U vrijeme trajanja javne rasprave održati će se javno izlaganje dana 19. svibnja 2023. god. sa početkom u 10,00 sati u prostorijama Ilirskog sjemeništa na Priku.

U tijeku javne rasprave, a najkasnije do 16. lipnja 2023. god. fizičke i pravne osobe mogu podnositi pismene primjedbe i to u knjigu primjedbi koja će se nalaziti na javnom uvidu u prostorijama Grada Omiša ili pismenim podneskom Upravnom odjelu za komunalno stambenu djelatnost, uređenje prostora i zaštitu okoliša Grada Omiša.

Za sve eventualne informacije možete se obratiti na kontakt:

Upravni odjel za komunalno stambenu djelatnost,
uređenje prostora i zaštitu okoliša
Grada Omiša

Nataša Franić ing. građ., e-mail: natasa.franic@omis.hr, tel: 021/376-048

Sa poštovanjem,



PROČELNIK
Stipe Žuljević Mikas, dipl.ing.građ.



REPUBLIKA HRVATSKA
SPLITSKO DALMATINSKA ŽUPANIJA
GRAD OMIŠ

Upravni odjel za komunalno stambenu
djelatnost, uređenje prostora i
zaštitu okoliša

Klasa: 350-01/21-01/02

Urbroj: 2181-7-05-03/4-23-92

Omiš, 04.svibanj 2023.god

Ministarstvo državne imovine
Ulica Ivana Dežmana 10
10 000 Zagreb

PREDMET: Posebna obavijest o provođenju javne rasprave o Prijedlogu Izmjena i dopuna prostornog plana Grada Omiša (VII) i Strateške studije utjecaja na okoliš prijedloga VII Izmjena i dopuna prostornog plana uređenja Grada Omiša
– dostavlja se.

Vezano za izradu Izmjena i dopuna prostornog plana Grada Omiša (VII) obavještavamo Vas da će javna rasprava o Izmjenama i dopunama prostornog plana uređenja Grada Omiša (VII) i Strateške studije utjecaja na okoliš prijedloga VII. izmjena i dopuna prostornog plana uređenja Grada Omiša trajati će od 17. svibnja 2023. god. do 16. lipnja 2023. god.

U vrijeme trajanja javne rasprave održati će se javno izlaganje dana 19. svibnja 2023. god. sa početkom u 10,00 sati u prostorijama Ilirskog sjemeništa na Priku.

U tijeku javne rasprave, a najkasnije do 16. lipnja 2023. god. fizičke i pravne osobe mogu podnositi pismene primjedbe i to u knjigu primjedbi koja će se nalaziti na javnom uvidu u prostorijama Grada Omiša ili pismenim podneskom Upravnom odjelu za komunalno stambenu djelatnost, uređenje prostora i zaštitu okoliša Grada Omiša.

Za sve eventualne informacije možete se obratiti na kontakt:

Upravni odjel za komunalno stambenu djelatnost,
uređenje prostora i zaštitu okoliša
Grada Omiša

Nataša Franić ing. građ., e-mail: natasa.franic@omis.hr, tel: 021/376-048

Sa poštovanjem,



PROČELNIK
Štipe Zuljević Mikas, dipl.ing.građ.

Hrvatska pošta Croatian Post Inc. / Republika Hrvatska **ADVICE of receipt/of delivery/of payment** POVRATNICA — Obavijest o prijmu/urucenju/isplati **P-21/CN 07**

Office of posting: *Omiš* Date: *10/21/2023*

Addressee of the item: *MINISTARSTVO ENERGETIKE | Područje cest 80 | 10 000 ZAGREB*

Nature of the item: Registered **AR RG 24 452 346 5 HR**

Meets on a destination: delivered *12/10*

Signature: *[Signature]*

ZAGREB AR 2023

Return to: **GRAD OMIŠ**

Street and No: *Trg k. Tomislava 5/I*

Locality and country: *21310 Omiš*

N.F.

K: 350-01/21-01/02
U: 2181-7-05-03/4-23-87

Ozn. za narudžbu: 6/2022

Hrvatska pošta Croatian Post Inc. / Republika Hrvatska **ADVICE of receipt/of delivery/of payment** POVRATNICA — Obavijest o prijmu/urucenju/isplati **P-21/CN 07**

Office of posting: *Omiš* Date: *11/05/2023*

Addressee of the item: *MINISTARSTVO KULTURE | KONZERVATIVSKA ODJELE U SPLITU | POPIVAJA 1. 21000 SPLIT*

Nature of the item: Registered **AR RG 24 452 351 4 HR**

Meets on a destination: delivered *11/05/2023*

Signature: *[Signature]*

SPLIT AR 15.05.23-15.11.23

Return to: **GRAD OMIŠ**

Street and No: *Trg k. Tomislava 5/I*

Locality and country: *21310 Omiš*

N.F.

K: 350-01/21-01/02
U: 2181-7-05-03/4-23-88

Ozn. za narudžbu: 6/2022

Hrvatska pošta Croatian Post Inc. / Republika Hrvatska **ADVICE of receipt/of delivery/of payment** POVRATNICA — Obavijest o prijmu/urucenju/isplati **P-21/CN 07**

Office of posting: *Omiš* Date: *11/05/2023*

Addressee of the item: *HEP-DP Elektroobloga | SPLIT-ODJEL KAZOVA I RAZVOJA CEST | 73. 21000 SPLIT*

Nature of the item: Registered **AR RG 24 452 356 2 HR**

Meets on a destination: delivered *11/05/2023*

Signature: *[Signature]*

SPLIT AR 10.11.23

Return to: **GRAD OMIŠ**

Street and No: *Trg k. Tomislava 5/I*

Locality and country: *21310 Omiš*

N.F.

K: 350-01/21-01/02
U: 2181-7-05-03/4-23-87

Ozn. za narudžbu: 6/2022

Hrvatska pošta Croatian Post Inc. / Republika Hrvatska **ADVICE of receipt/of delivery/of payment** P-21/CN 07
POVRATNICA — Obavijest o prijmu/uručenju/isplati On postal service / Poštanska služba

Office of posting: *Omiš* Date: *10.05.2023.*

Addressee of the item: *HRVATSKE CESTE*
Voncina 3
10 000 Zagreb

Nature of the item: Registered, Postal parcel, Insured letter, Moneyorder

Amount: *0 HR*

Barcode: **AR RG 24 452 358 0 HR**

Meets on a destination: *HRVATSKE CESTE, D.O.O.*
12.05.2023.

Signature: *[Signature]*

Stamp: **AR** 10000

Return to: **GRAD OMIŠ**
 Street and No: *Trg k. Tomislava 5/II*
 Locality and country: *2310 Omiš*
N.F.

K: *350-01/21-01/02*
 U: *2181-7-05-03/4-23-93*

Ozn. za narudžbu: 6/2022

Hrvatska pošta Croatian Post Inc. / Republika Hrvatska **ADVICE of receipt/of delivery/of payment** P-21/CN 07
POVRATNICA — Obavijest o prijmu/uručenju/isplati On postal service / Poštanska služba

Office of posting: *Omiš* Date: *10.05.2023.*

Addressee of the item: *MINISTARSTVO POLJOPRIVREDE*
Ulica grada Vukovara 78
10 000 Zagreb

Nature of the item: Registered, Postal parcel, Insured letter, Moneyorder

Amount: *4 HR*

Barcode: **AR RG 24 452 347 4 HR**

Meets on a destination: *REPUBLIKA HRVATSKA*
12.05.2023.

Signature: *[Signature]*

Stamp: **AR** ZAGREB 15-1 2023

Return to: **GRAD OMIŠ**
 Street and No: *Trg k. Tomislava 5/II*
 Locality and country: *2310 Omiš*
N.F.

K: *350-01/21-01/02*
 U: *2181-A-05-03/4-23-93*

Ozn. za narudžbu: 6/2022

Hrvatska pošta Croatian Post Inc. / Republika Hrvatska **ADVICE of receipt/of delivery/of payment** P-21/CN 07
POVRATNICA — Obavijest o prijmu/uručenju/isplati On postal service / Poštanska služba

Office of posting: *Omiš* Date: *10.05.2023.*

Addressee of the item: *MINISTARSTVO POLJOPRIVREDE*
Ulica grada Vukovara 78
10 000 Zagreb

Nature of the item: Registered, Postal parcel, Insured letter, Moneyorder

Amount: *8 HR*

Barcode: **AR RG 24 452 348 8 HR**

Meets on a destination: *REPUBLIKA HRVATSKA*
12.05.2023.

Signature: *[Signature]*

Stamp: **AR** ZAGREB 15-1 2023

Return to: **GRAD OMIŠ**
 Street and No: *Trg k. Tomislava 5/II*
 Locality and country: *2310 Omiš*
N.F.

K: *350-01/21-01/02*
 U: *2181-A-05-03/4-23-93*

Ozn. za narudžbu: 6/2022

Hrvatska pošta Croatian Post Inc. / Republika Hrvatska **ADVICE of receipt/of delivery/of payment** POVRATNICA — Obavijest o prijmu/uručenju/isplati **P-21/CN 07**

Office of posting: Omiš, Date: 10.01.2023

Addressee of the item: *FRANJO TAVAN ROY, ROZUMIJE, 21.000 OMIŠ, ROBERTA TRNGERA MIHAILOVIĆ, 8/10 1102 OMIŠ*

Nature of the item: Registered Parcel (marked with 'AR RG 24 452 349')

Return to: **GRAD OMIŠ**

Street and N°: *Trg k. Tomislava 5/1*

Locality and country: *21310 Omiš*

Meets on a destination: *KOM, ZAGREB MF.*

Signature: *[Handwritten Signature]*

Hrvatska pošta Croatian Post Inc. / Republika Hrvatska **ADVICE of receipt/of delivery/of payment** POVRATNICA — Obavijest o prijmu/uručenju/isplati **P-21/CN 07**

Office of posting: Omiš, Date: 10.01.2023

Addressee of the item: *HRVATSKE CESTE, RUTER BOZANIĆA 22, 21000 OMIŠ*

Nature of the item: Registered Parcel (marked with 'AR RG 24 452 355')

Return to: **GRAD OMIŠ**

Street and N°: *Trg k. Tomislava 5/1*

Locality and country: *21310 Omiš*

Meets on a destination: *M.F.*

Signature: *OPUNOMOĆENIK*

Hrvatska pošta Croatian Post Inc. / Republika Hrvatska **ADVICE of receipt/of delivery/of payment** POVRATNICA — Obavijest o prijmu/uručenju/isplati **P-21/CN 07**

Office of posting: Omiš, Date: 10.01.2023

Addressee of the item: *LUCKA KAPETANIĆA ŠPIR, Obala Huzarda 1, 21000 SPLIT*

Nature of the item: Registered Parcel (marked with 'AR RG 24 452 354')

Return to: **GRAD OMIŠ**

Street and N°: *Trg k. Tomislava 5/1*

Locality and country: *21310 Omiš*

Meets on a destination: *M.F.*

Signature: *[Handwritten Signature]*

Hrvatska pošta Croatian Post Inc. / Republika Hrvatska **ADVICE of receipt/of delivery/of payment** POVRATNICA — Obavijest o prijmu/uručenju/isplati **P-21/CN 07**

Office of posting: *Omiš* Date: *10.05.2023*

Addressee of the item: *DR. UJK. & Ž. 257.1 SASEN, Područni ured Split, Hrvatska*

Nature of the item: Registered, Postal parcel, Insured letter

Return to: **GRAD OMIŠ**

Street and N°: *Trg k. Tomislava 5/1*

Locality and country: *2310 Omiš*

Signature: *[Signature]*

OPUNODACENI

12-5-2023

Hrvatska pošta Croatian Post Inc. / Republika Hrvatska **ADVICE of receipt/of delivery/of payment** POVRATNICA — Obavijest o prijmu/uručenju/isplati **P-21/CN 07**

Office of posting: *Omiš* Date: *10.05.2023*

Addressee of the item: *ŠUPANJSKA ULIKA & CESTE SDE - R. BASTIČIĆ 22, 21000 Split*

Nature of the item: Registered, Postal parcel, Insured letter

Return to: **GRAD OMIŠ**

Street and N°: *Trg k. Tomislava 5/1*

Locality and country: *2310 Omiš*

Signature: *[Signature]*

Hrvatska pošta Croatian Post Inc. / Republika Hrvatska **ADVICE of receipt/of delivery/of payment** POVRATNICA — Obavijest o prijmu/uručenju/isplati **P-21/CN 07**

Office of posting: *Omiš* Date: *10.05.2023*

Addressee of the item: *MINISTARSTVO DRAŽINE IMOVINE, Jure Đermanić, 10000 Zagreb*

Nature of the item: Registered, Postal parcel, Insured letter

Return to: **GRAD OMIŠ**

Street and N°: *Trg k. Tomislava 5/1*

Locality and country: *2310 Omiš*

Signature: *[Signature]*

12-05-2023

Hrvatska pošta Croatian Post Inc. / Republika Hrvatska **ADVICE of receipt/of delivery/of payment** POVRATNICA — Obavijest o prijmu/uručenju/isplati **P-21/CN 07**

Office of posting: *Omiš* Date: *10.05.2023*

Addressee of the item: *RH - SDZ UPRAVN. ODJEC ZA PROSTORNO UREĐENJE Ispoljevanje OMIŠ - 2130 Omiš*

Nature of the item: Registered (checked), Postal parcel, Insured letter

Barcode: **AR RG 24 452 350 5 HR**

Return to: **GRAD OMIŠ**

Street and No: *Trg k. Tomislava 5/I*

Locality and country: *21310 Omiš*

Signature: *[Signature]* Date: *12.05.2023*

Stamp: **AR** Omiš 12.05.2023

Handwritten notes: *K: 350-01/21-01/02 U: 2181-7-05-03/4-23-11/*

Hrvatska pošta Croatian Post Inc. / Republika Hrvatska **ADVICE of receipt/of delivery/of payment** POVRATNICA — Obavijest o prijmu/uručenju/isplati **P-21/CN 07**

Office of posting: *Omiš* Date: *10.05.2023*

Addressee of the item: *HRVATSKE VOJSC Vukovina 35 21000 Split*

Nature of the item: Registered (checked), Postal parcel, Insured letter

Barcode: **AR RG 24 452 353 1 HR**

Return to: **GRAD OMIŠ**

Street and No: *Trg kraljica Tomislava 5/I*

Locality and country: *21310 Omiš*

Signature: *[Signature]* Date: *12.05.2023*

Stamp: **AR** Omiš 12.05.2023

Handwritten notes: *K: 350-01/21-01/02 U: 2181-7-05-03/4-23-55*

Hrvatska pošta Croatian Post Inc. / Republika Hrvatska **ADVICE of receipt/of delivery/of payment** POVRATNICA — Obavijest o prijmu/uručenju/isplati **P-21/CN 07**

Office of posting: *Omiš* Date: *10.05.2023*

Addressee of the item: *VOĐOVOD d.o.o. za vodovod i odvodnju Obitelj Većićići 21310 Omiš*

Nature of the item: Registered (checked), Postal parcel, Insured letter

Barcode: **AR RG 24 452 340 9 HR**

Return to: **GRAD OMIŠ**

Street and No: *Trg kraljica Tomislava 5/I*

Locality and country: *21310 Omiš*

Signature: *[Signature]* Date: *11.05.2023*

Stamp: **AR** Omiš 11.05.2023

Handwritten notes: *K: 350-01/21-01/02 U: 2181-7-05-03/4-23-100*

Hrvatska pošta Croatian Post Inc. / Republika Hrvatska **POVRATNICA — Obavijest o prijmu/uručenju/isplati** P-21/CN 07

Office of posting: *Omiš* Date: *10.05.2023*

Addressee of the item: *HOPS HRV. UREĐIOK MIOB. SUSTAVA 01.05. Kaptol 4. 10 000 2452 65*

Nature of the item: Registered Postal parcel Insured letter

Amount: *24 452 357*

Signature: *HOPS d.d., Zagreb*

Date delivered: *24.05.2023*

Stamp: **AR** **GRAD OMIŠ**

Street and No: *Trg k. Tomislava 5/1*

Locality and country: *21310 Omiš*

Return to: *N.F.*

Handwritten: *K: 350-01/21-01/02*
U: 2181-7-05-03/4-23-26

Hrvatska pošta Croatian Post Inc. / Republika Hrvatska **POVRATNICA — Obavijest o prijmu/uručenju/isplati** P-21/CN 07

Office of posting: *Omiš* Date: *10.05.2023*

Addressee of the item: *HUP - pu. Split, dolinet. Trg hrvatske zajednice os. 21300 Split*

Nature of the item: Registered Postal parcel Insured letter

Amount: *24 452 357*

Signature: *REPUBLIKA HRVATSKA UPRAVA ZA ZAŠTITU OKOLIŠA I PROMET NEKRETNIM PRAVIMA SPLITSKA MATIJSKA*

Date delivered: *12-05-2023*

Stamp: **AR** **GRAD OMIŠ**

Street and No: *Trg k. Tomislava 5/1*

Locality and country: *21310 Omiš*

Return to: *N.F.*

Handwritten: *K: 350-01/21-01/02*
U: 2181-7-05-03/4-23-29

Hrvatska pošta Croatian Post Inc. / Republika Hrvatska **POVRATNICA — Obavijest o prijmu/uručenju/isplati** P-21/CN 07

Office of posting: *Omiš* Date: *10.05.2023*

Addressee of the item: *LUCHA UPRAVA SDR. Brode Zlatarne 10 21000 Split*

Nature of the item: Registered Postal parcel Insured letter

Amount: *24 452 352*

Signature: *REPUBLIKA HRVATSKA UPRAVA ZA ZAŠTITU OKOLIŠA I PROMET NEKRETNIM PRAVIMA SPLITSKA MATIJSKA*

Date delivered: *12.05.2023*

Stamp: **AR** **GRAD OMIŠ**

Street and No: *Trg k. Tomislava 5/1*

Locality and country: *21310 Omiš*

Return to: *N.F.*

Handwritten: *K: 350-01/21-01/02*
U: 2181-7-05-03/4-23-100



REPUBLIKA HRVATSKA
SPLITSKO DALMATINSKA ŽUPANIJA
GRAD OMIŠ

Upravni odjel za komunalno stambenu
djelatnost, uređenje prostora i
zaštitu okoliša

Klasa: 350-01/21-01/02
Urbroj: 2181-7-05-03/4-23-120
Omiš, 04.svibanj 2023.god

MO GORNJI DOLAC
MATE MRČELIĆ
Soliovac 28
21204 DUGOPOLJE

PREDMET: Posebna obavijest o provođenju javne rasprave o Prijedlogu Izmjena i dopuna prostornog plana Grada Omiša (VII) i Strateške studije utjecaja na okoliš prijedloga VII Izmjena i dopuna prostornog plana uređenja Grada Omiša – dostavlja se.

Vezano za izradu Izmjena i dopuna prostornog plana Grada Omiša (VII) obavještavamo Vas da će javna rasprava o Izmjenama i dopunama prostornog plana uređenja Grada Omiša (VII) i Strateške studije utjecaja na okoliš prijedloga VII. izmjena i dopuna prostornog plana uređenja Grada Omiša trajati će od 17. svibnja 2023. god. do 16. lipnja 2023. god.

U vrijeme trajanja javne rasprave održati će se javno izlaganje dana 19. svibnja 2023. god. sa početkom u 10,00 sati u prostorijama Ilirskog sjemeništa na Priku.

U tijeku javne rasprave, a najkasnije do 16. lipnja 2023. god. fizičke i pravne osobe mogu podnositi pismene primjedbe i to u knjigu primjedbi koja će se nalaziti na javnom uvidu u prostorijama Grada Omiša ili pismenim podneskom Upravnom odjelu za komunalno stambenu djelatnost, uređenje prostora i zaštitu okoliša Grada Omiša.

Sa poštovanjem,



PROČELNIK
Stipe Žuljević Mikas, dipl.ing,građ.



REPUBLIKA HRVATSKA
SPLITSKO DALMATINSKA ŽUPANIJA
GRAD OMIŠ

Upravni odjel za komunalno stambenu
djelatnost, uređenje prostora i
zaštitu okoliša

Klasa: 350-01/21-01/02
Urbroj: 2181-7-05-03/4-23-103
Omiš, 04.svibanj 2023.god

MO DUBRAVA
Ivan Čotić
Dubrava 103
21310 OMIŠ

PREDMET: Posebna obavijest o provođenju javne rasprave o Prijedlogu Izmjena i dopuna prostornog plana Grada Omiša (VII) i Strateške studije utjecaja na okoliš prijedloga VII Izmjena i dopuna prostornog plana uređenja Grada Omiša – dostavlja se.

Vezano za izradu Izmjena i dopuna prostornog plana Grada Omiša (VII) obavještavamo Vas da će javna rasprava o Izmjenama i dopunama prostornog plana uređenja Grada Omiša (VII) i Strateške studije utjecaja na okoliš prijedloga VII. izmjena i dopuna prostornog plana uređenja Grada Omiša trajati će od 17. svibnja 2023. god. do 16. lipnja 2023. god.

U vrijeme trajanja javne rasprave održati će se javno izlaganje dana 19. svibnja 2023. god. sa početkom u 10,00 sati u prostorijama Ilirskog sjemeništa na Priku.

U tijeku javne rasprave, a najkasnije do 16. lipnja 2023. god. fizičke i pravne osobe mogu podnositi pismene primjedbe i to u knjigu primjedbi koja će se nalaziti na javnom uvidu u prostorijama Grada Omiša ili pismenim podneskom Upravnom odjelu za komunalno stambenu djelatnost, uređenje prostora i zaštitu okoliša Grada Omiša.

Sa poštovanjem,



PROČELNIK
Stipe Žuljević Mikas, dipl.ing.građ.



REPUBLIKA HRVATSKA
SPLITSKO DALMATINSKA ŽUPANIJA
GRAD OMIŠ

Upravni odjel za komunalno stambenu
djelatnost, uređenje prostora i
zaštitu okoliša

Klasa: 350-01/21-01/02
Urbroj: 2181-7-05-03/4-23-127
Omiš, 04.svibanj 2023.god

MO Srijane
MIHO PERIŠ
Srijane 104
21204 DUGOPOLJE

PREDMET: Posebna obavijest o provođenju javne rasprave o Prijedlogu Izmjena i dopuna prostornog plana Grada Omiša (VII) i Strateške studije utjecaja na okoliš prijedloga VII Izmjena i dopuna prostornog plana uređenja Grada Omiša – dostavlja se.

Vezano za izradu Izmjena i dopuna prostornog plana Grada Omiša (VII) obavještavamo Vas da će javna rasprava o Izmjenama i dopunama prostornog plana uređenja Grada Omiša (VII) i Strateške studije utjecaja na okoliš prijedloga VII. izmjena i dopuna prostornog plana uređenja Grada Omiša trajati će od 17. svibnja 2023. god. do 16. lipnja 2023. god.

U vrijeme trajanja javne rasprave održati će se javno izlaganje dana 19. svibnja 2023. god. sa početkom u 10,00 sati u prostorijama Ilirskog sjemeništa na Priku.

U tijeku javne rasprave, a najkasnije do 16. lipnja 2023. god. fizičke i pravne osobe mogu podnositi pismene primjedbe i to u knjigu primjedbi koja će se nalaziti na javnom uvidu u prostorijama Grada Omiša ili pismenim podneskom Upravnom odjelu za komunalno stambenu djelatnost, uređenje prostora i zaštitu okoliša Grada Omiša.

S poštovanjem,



PROČELNIK
Stipe Žuljević Mikas, dipl.ing,građ.



REPUBLIKA HRVATSKA
SPLITSKO DALMATINSKA ŽUPANIJA
GRAD OMIŠ

Upravni odjel za komunalno stambenu
djelatnost, uređenje prostora i
zaštitu okoliša

Klasa: 350-01/21-01/02
Urbroj: 2181-7-05-03/4-23-119
Omiš, 04.svibanj 2023.god

MO BORAK
ANTE LELAS
Put sv. Stipana 5, Borak
21310 Omiš

PREDMET: Posebna obavijest o provođenju javne rasprave o Prijedlogu Izmjena i dopuna prostornog plana Grada Omiša (VII) i Strateške studije utjecaja na okoliš prijedloga VII Izmjena i dopuna prostornog plana uređenja Grada Omiša – dostavlja se.

Vezano za izradu Izmjena i dopuna prostornog plana Grada Omiša (VII) obavještavamo Vas da će javna rasprava o Izmjenama i dopunama prostornog plana uređenja Grada Omiša (VII) i Strateške studije utjecaja na okoliš prijedloga VII. izmjena i dopuna prostornog plana uređenja Grada Omiša trajati će od 17. svibnja 2023. god. do 16. lipnja 2023. god.

U vrijeme trajanja javne rasprave održati će se javno izlaganje dana 19. svibnja 2023. god. sa početkom u 10,00 sati u prostorijama Ilirskog sjemeništa na Priku.

U tijeku javne rasprave, a najkasnije do 16. lipnja 2023. god. fizičke i pravne osobe mogu podnositi pismene primjedbe i to u knjigu primjedbi koja će se nalaziti na javnom uvidu u prostorijama Grada Omiša ili pismenim podneskom Upravnom odjelu za komunalno stambenu djelatnost, uređenje prostora i zaštitu okoliša Grada Omiša.

Sa poštovanjem,



PROČELNIK
Stipe Žuljević Mikas, dipl.ing,građ.



REPUBLIKA HRVATSKA
SPLITSKO DALMATINSKA ŽUPANIJA
GRAD OMIŠ

Upravni odjel za komunalno stambenu
djelatnost, uređenje prostora i
zaštitu okoliša

Klasa: 350-01/21-01/02
Urbroj: 2181-7-05-03/4-23-102
Omiš, 04.svibanj 2023.god

MO DONJI DOLAC
Stipe Bilić
Donji Dolac 20
Dugopolje 21204

PREDMET: Posebna obavijest o provođenju javne rasprave o Prijedlogu Izmjena i dopuna prostornog plana Grada Omiša (VII) i Strateške studije utjecaja na okoliš prijedloga VII Izmjena i dopuna prostornog plana uređenja Grada Omiša – dostavlja se.

Vezano za izradu Izmjena i dopuna prostornog plana Grada Omiša (VII) obavještavamo Vas da će javna rasprava o Izmjenama i dopunama prostornog plana uređenja Grada Omiša (VII) i Strateške studije utjecaja na okoliš prijedloga VII. izmjena i dopuna prostornog plana uređenja Grada Omiša trajati će od 17. svibnja 2023. god. do 16. lipnja 2023. god.

U vrijeme trajanja javne rasprave održati će se javno izlaganje dana 19. svibnja 2023. god. sa početkom u 10,00 sati u prostorijama Ilirskog sjemeništa na Priku.

U tijeku javne rasprave, a najkasnije do 16. lipnja 2023. god. fizičke i pravne osobe mogu podnositi pismene primjedbe i to u knjigu primjedbi koja će se nalaziti na javnom uvidu u prostorijama Grada Omiša ili pismenim podneskom Upravnom odjelu za komunalno stambenu djelatnost, uređenje prostora i zaštitu okoliša Grada Omiša.

Sa poštovanjem,



PROČELNIK
Stipe Žuljević Mikas, dipl.ing.grad.



REPUBLIKA HRVATSKA
SPLITSKO DALMATINSKA ŽUPANIJA
GRAD OMIŠ

Upravni odjel za komunalno stambenu
djelatnost, uređenje prostora i
zaštitu okoliša

Klasa: 350-01/21-01/02
Urbroj: 2181-7-05-03/4-23-108
Omiš, 04.svibanj 2023.god

MO OSTRVICA DONJA
Suzan Kovačević
Put Sv. Ante 30, Ostrvica Donja
21310 Omiš

PREDMET: Posebna obavijest o provođenju javne rasprave o Prijedlogu Izmjena i dopuna prostornog plana Grada Omiša (VII) i Strateške studije utjecaja na okoliš prijedloga VII Izmjena i dopuna prostornog plana uređenja Grada Omiša – dostavlja se.

Vezano za izradu Izmjena i dopuna prostornog plana Grada Omiša (VII) obavještavamo Vas da će javna rasprava o Izmjenama i dopunama prostornog plana uređenja Grada Omiša (VII) i Strateške studije utjecaja na okoliš prijedloga VII. izmjena i dopuna prostornog plana uređenja Grada Omiša trajati će od 17. svibnja 2023. god. do 16. lipnja 2023. god.

U vrijeme trajanja javne rasprave održati će se javno izlaganje dana 19. svibnja 2023. god. sa početkom u 10,00 sati u prostorijama Ilirskog sjemeništa na Priku.

U tijeku javne rasprave, a najkasnije do 16. lipnja 2023. god. fizičke i pravne osobe mogu podnositi pismene primjedbe i to u knjigu primjedbi koja će se nalaziti na javnom uvidu u prostorijama Grada Omiša ili pismenim podneskom Upravnom odjelu za komunalno stambenu djelatnost, uređenje prostora i zaštitu okoliša Grada Omiša.

S poštovanjem,



PROČELNIK
Stipe Žuljević Mikas, dipl.ing,grad.



REPUBLIKA HRVATSKA
SPLITSKO DALMATINSKA ŽUPANIJA
GRAD OMIŠ

Upravni odjel za komunalno stambenu
djelatnost, uređenje prostora i
zaštitu okoliša

Klasa: 350-01/21-01/02
Urbroj: 2181-7-05-03/4-23-124
Omiš, 04.svibanj 2023.god

MO PODGRAĐE
MARIN BAŠIĆ
Svetog Nikole 20, Podgrađe
21310 OMIŠ

PREDMET: Posebna obavijest o provođenju javne rasprave o Prijedlogu Izmjena i dopuna prostornog plana Grada Omiša (VII) i Strateške studije utjecaja na okoliš prijedloga VII Izmjena i dopuna prostornog plana uređenja Grada Omiša – dostavlja se.

Vezano za izradu Izmjena i dopuna prostornog plana Grada Omiša (VII) obavještavamo Vas da će javna rasprava o Izmjenama i dopunama prostornog plana uređenja Grada Omiša (VII) i Strateške studije utjecaja na okoliš prijedloga VII. izmjena i dopuna prostornog plana uređenja Grada Omiša trajati će od 17. svibnja 2023. god. do 16. lipnja 2023. god.

U vrijeme trajanja javne rasprave održati će se javno izlaganje dana 19. svibnja 2023. god. sa početkom u 10,00 sati u prostorijama Ilirskog sjemeništa na Priku.

U tijeku javne rasprave, a najkasnije do 16. lipnja 2023. god. fizičke i pravne osobe mogu podnositi pismene primjedbe i to u knjigu primjedbi koja će se nalaziti na javnom uvidu u prostorijama Grada Omiša ili pismenim podneskom Upravnom odjelu za komunalno stambenu djelatnost, uređenje prostora i zaštitu okoliša Grada Omiša.

S poštovanjem,



PROČELNIK
Stipe Žuljević Mikas, dipl.ing,građ.



REPUBLIKA HRVATSKA
SPLITSKO DALMATINSKA ŽUPANIJA
GRAD OMIŠ

Upravni odjel za komunalno stambenu
djelatnost, uređenje prostora i
zaštitu okoliša

Klasa: 350-01/21-01/02
Urbroj: 2181-7-05-03/4-23-116
Omiš, 04.svibanj 2023.god

MO TUGARE PODUME-RAČNIK
MILAN BULIĆ
Poljička cesta 43
21000 SPLIT, Tugare

PREDMET: Posebna obavijest o provođenju javne rasprave o Prijedlogu Izmjena i dopuna prostornog plana Grada Omiša (VII) i Strateške studije utjecaja na okoliš prijedloga VII Izmjena i dopuna prostornog plana uređenja Grada Omiša – dostavlja se.

Vezano za izradu Izmjena i dopuna prostornog plana Grada Omiša (VII) obavještavamo Vas da će javna rasprava o Izmjenama i dopunama prostornog plana uređenja Grada Omiša (VII) i Strateške studije utjecaja na okoliš prijedloga VII. izmjena i dopuna prostornog plana uređenja Grada Omiša trajati će od 17. svibnja 2023. god. do 16. lipnja 2023. god.

U vrijeme trajanja javne rasprave održati će se javno izlaganje dana 19. svibnja 2023. god. sa početkom u 10,00 sati u prostorijama Ilirskog sjemeništa na Priku.

U tijeku javne rasprave, a najkasnije do 16. lipnja 2023. god. fizičke i pravne osobe mogu podnositi pismene primjedbe i to u knjigu primjedbi koja će se nalaziti na javnom uvidu u prostorijama Grada Omiša ili pismenim podneskom Upravnom odjelu za komunalno stambenu djelatnost, uređenje prostora i zaštitu okoliša Grada Omiša.

S poštovanjem,



PROČELNIK
Stipe Zuljević Mikas, dipl.ing,grad.



REPUBLIKA HRVATSKA
SPLITSKO DALMATINSKA ŽUPANIJA
GRAD OMIŠ
Upravni odjel za komunalno stambenu
djelatnost, uređenje prostora i
zaštitu okoliša
Klasa: 350-01/21-01/02
Urbroj: 2181-7-05-03/4-23-115
Omiš, 04.svibanj 2023.god

MO TUGARE-DOČINE
ANTE PETRIČEVIĆ
Svete Kate 25
Tugare, 21000 SPLIT

PREDMET: Posebna obavijest o provođenju javne rasprave o Prijedlogu Izmjena i dopuna prostornog plana Grada Omiša (VII) i Strateške studije utjecaja na okoliš prijedloga VII Izmjena i dopuna prostornog plana uređenja Grada Omiša – dostavlja se.

Vezano za izradu Izmjena i dopuna prostornog plana Grada Omiša (VII) obavještavamo Vas da će javna rasprava o Izmjenama i dopunama prostornog plana uređenja Grada Omiša (VII) i Strateške studije utjecaja na okoliš prijedloga VII. izmjena i dopuna prostornog plana uređenja Grada Omiša trajati će od 17. svibnja 2023. god. do 16. lipnja 2023. god.

U vrijeme trajanja javne rasprave održati će se javno izlaganje dana 19. svibnja 2023. god. sa početkom u 10,00 sati u prostorijama Ilirskog sjemeništa na Priku.

U tijeku javne rasprave, a najkasnije do 16. lipnja 2023. god. fizičke i pravne osobe mogu podnositi pismene primjedbe i to u knjigu primjedbi koja će se nalaziti na javnom uvidu u prostorijama Grada Omiša ili pismenim podneskom Upravnom odjelu za komunalno stambenu djelatnost, uređenje prostora i zaštitu okoliša Grada Omiša.

S poštovanjem,



PROČELNIK
Stipe Žuljević Mikas, dipl.ing,grad.



REPUBLIKA HRVATSKA
SPLITSKO DALMATINSKA ŽUPANIJA
GRAD OMIŠ

Upravni odjel za komunalno stambenu
djelatnost, uređenje prostora i
zaštitu okoliša

Klasa: 350-01/21-01/02
Urbroj: 2181-7-05-03/4-23-122
Omiš, 04.svibanj 2023.god

MO Kučiće
ROBERT SOVULJ
Put Klanca 6, Kučiće
21310 Omiš

PREDMET: Posebna obavijest o provođenju javne rasprave o Prijedlogu Izmjena i dopuna prostornog plana Grada Omiša (VII) i Strateške studije utjecaja na okoliš prijedloga VII Izmjena i dopuna prostornog plana uređenja Grada Omiša – dostavlja se.

Vezano za izradu Izmjena i dopuna prostornog plana Grada Omiša (VII) obavještavamo Vas da će javna rasprava o Izmjenama i dopunama prostornog plana uređenja Grada Omiša (VII) i Strateške studije utjecaja na okoliš prijedloga VII. izmjena i dopuna prostornog plana uređenja Grada Omiša trajati će od 17. svibnja 2023. god. do 16. lipnja 2023. god.

U vrijeme trajanja javne rasprave održati će se javno izlaganje dana 19. svibnja 2023. god. sa početkom u 10,00 sati u prostorijama Ilirskog sjemeništa na Priku.

U tijeku javne rasprave, a najkasnije do 16. lipnja 2023. god. fizičke i pravne osobe mogu podnositi pismene primjedbe i to u knjigu primjedbi koja će se nalaziti na javnom uvidu u prostorijama Grada Omiša ili pismenim podneskom Upravnom odjelu za komunalno stambenu djelatnost, uređenje prostora i zaštitu okoliša Grada Omiša.

Sa poštovanjem,

PROČELNIK
Stipe Žuljević Mikas, dipl.ing,grad.



REPUBLIKA HRVATSKA
SPLITSKO DALMATINSKA ŽUPANIJA
GRAD OMIŠ

Upravni odjel za komunalno stambenu
djelatnost, uređenje prostora i
zaštitu okoliša

Klasa: 350-01/21-01/02
Urbroj: 2181-7-05-03/4-23-114
Omiš, 04.svibanj 2023.god

MO TUGARE-ČAŽIN DOLAC
Matko Novaković
Duga ulica 5
Tugare, 21000 SPLIT

PREDMET: Posebna obavijest o provođenju javne rasprave o Prijedlogu Izmjena i dopuna prostornog plana Grada Omiša (VII) i Strateške studije utjecaja na okoliš prijedloga VII Izmjena i dopuna prostornog plana uređenja Grada Omiša – dostavlja se.

Vezano za izradu Izmjena i dopuna prostornog plana Grada Omiša (VII) obavještavamo Vas da će javna rasprava o Izmjenama i dopunama prostornog plana uređenja Grada Omiša (VII) i Strateške studije utjecaja na okoliš prijedloga VII. izmjena i dopuna prostornog plana uređenja Grada Omiša trajati će od 17. svibnja 2023. god. do 16. lipnja 2023. god.

U vrijeme trajanja javne rasprave održati će se javno izlaganje dana 19. svibnja 2023. god. sa početkom u 10,00 sati u prostorijama Ilirskog sjemeništa na Priku.

U tijeku javne rasprave, a najkasnije do 16. lipnja 2023. god. fizičke i pravne osobe mogu podnositi pismene primjedbe i to u knjigu primjedbi koja će se nalaziti na javnom uvidu u prostorijama Grada Omiša ili pismenim podneskom Upravnom odjelu za komunalno stambenu djelatnost, uređenje prostora i zaštitu okoliša Grada Omiša.

S poštovanjem,

PROČELNIK
Stipe Žuljević Mikas, dipl.ing,građ.



REPUBLIKA HRVATSKA
SPLITSKO DALMATINSKA ŽUPANIJA
GRAD OMIŠ

Upravni odjel za komunalno stambenu
djelatnost, uređenje prostora i
zaštitu okoliša

Klasa: 350-01/21-01/02
Urbroj: 2181-7-05-03/4-23-128
Omiš, 04.svibanj 2023.god

MO TRNBUSI
PETAR STANIĆ
Trnbusi 29A
21256 CISTA PROVO

PREDMET: Posebna obavijest o provođenju javne rasprave o Prijedlogu Izmjena i dopuna prostornog plana Grada Omiša (VII) i Strateške studije utjecaja na okoliš prijedloga VII Izmjena i dopuna prostornog plana uređenja Grada Omiša – dostavlja se.

Vezano za izradu Izmjena i dopuna prostornog plana Grada Omiša (VII) obavještavamo Vas da će javna rasprava o Izmjenama i dopunama prostornog plana uređenja Grada Omiša (VII) i Strateške studije utjecaja na okoliš prijedloga VII. izmjena i dopuna prostornog plana uređenja Grada Omiša trajati će od 17. svibnja 2023. god. do 16. lipnja 2023. god.

U vrijeme trajanja javne rasprave održati će se javno izlaganje dana 19. svibnja 2023. god. sa početkom u 10,00 sati u prostorijama Ilirskog sjemeništa na Priku.

U tijeku javne rasprave, a najkasnije do 16. lipnja 2023. god. fizičke i pravne osobe mogu podnositi pismene primjedbe i to u knjigu primjedbi koja će se nalaziti na javnom uvidu u prostorijama Grada Omiša ili pismenim podneskom Upravnom odjelu za komunalno stambenu djelatnost, uređenje prostora i zaštitu okoliša Grada Omiša.

S poštovanjem,



PROČELNIK
Stipe Zuljević Mikas, dipl.ing,građ.



REPUBLIKA HRVATSKA
SPLITSKO DALMATINSKA ŽUPANIJA
GRAD OMIŠ

Upravni odjel za komunalno stambenu
djelatnost, uređenje prostora i
zaštitu okoliša

Klasa: 350-01/21-01/02
Urbroj: 2181-7-05-03/4-23-123
Omiš, 04.svibanj 2023.god

MO PODAŠPILJE
ANITA ROGOŠIĆ
Put Rogošića 1, Podašpilje
21310 OMIŠ

PREDMET: Posebna obavijest o provođenju javne rasprave o Prijedlogu Izmjena i dopuna prostornog plana Grada Omiša (VII) i Strateške studije utjecaja na okoliš prijedloga VII Izmjena i dopuna prostornog plana uređenja Grada Omiša – dostavlja se.

Vezano za izradu Izmjena i dopuna prostornog plana Grada Omiša (VII) obavještavamo Vas da će javna rasprava o Izmjenama i dopunama prostornog plana uređenja Grada Omiša (VII) i Strateške studije utjecaja na okoliš prijedloga VII. izmjena i dopuna prostornog plana uređenja Grada Omiša trajati će od 17. svibnja 2023. god. do 16. lipnja 2023. god.

U vrijeme trajanja javne rasprave održati će se javno izlaganje dana 19. svibnja 2023. god. sa početkom u 10,00 sati u prostorijama Ilirskog sjemeništa na Priku.

U tijeku javne rasprave, a najkasnije do 16. lipnja 2023. god. fizičke i pravne osobe mogu podnositi pismene primjedbe i to u knjigu primjedbi koja će se nalaziti na javnom uvidu u prostorijama Grada Omiša ili pismenim podneskom Upravnom odjelu za komunalno stambenu djelatnost, uređenje prostora i zaštitu okoliša Grada Omiša.

Sa poštovanjem,



PROČELNIK
Stipe Žuljević Mikas, dipl.ing,građ.



REPUBLIKA HRVATSKA
SPLITSKO DALMATINSKA ŽUPANIJA
GRAD OMIŠ

Upravni odjel za komunalno stambenu
djelatnost, uređenje prostora i
zaštitu okoliša

Klasa: 350-01/21-01/02
Urbroj: 2181-7-05-03/4-23-129
Omiš, 04.svibanj 2023.god

MO ZAKUČAC
DOLORES FILIPOVIĆ
ZAKUČAC 4, 21310 OMIŠ

PREDMET: Posebna obavijest o provođenju javne rasprave o Prijedlogu Izmjena i dopuna prostornog plana Grada Omiša (VII) i Strateške studije utjecaja na okoliš prijedloga VII Izmjena i dopuna prostornog plana uređenja Grada Omiša – dostavlja se.

Vezano za izradu Izmjena i dopuna prostornog plana Grada Omiša (VII) obavještavamo Vas da će javna rasprava o Izmjenama i dopunama prostornog plana uređenja Grada Omiša (VII) i Strateške studije utjecaja na okoliš prijedloga VII. izmjena i dopuna prostornog plana uređenja Grada Omiša trajati će od 17. svibnja 2023. god. do 16. lipnja 2023. god.

U vrijeme trajanja javne rasprave održati će se javno izlaganje dana 19. svibnja 2023. god. sa početkom u 10,00 sati u prostorijama Ilirskog sjemeništa na Priku.

U tijeku javne rasprave, a najkasnije do 16. lipnja 2023. god. fizičke i pravne osobe mogu podnositi pismene primjedbe i to u knjigu primjedbi koja će se nalaziti na javnom uvidu u prostorijama Grada Omiša ili pismenim podneskom Upravnom odjelu za komunalno stambenu djelatnost, uređenje prostora i zaštitu okoliša Grada Omiša.

S poštovanjem,



PROČELNIK
Stipe Žuljević Mikas, dipl.ing,građ.



REPUBLIKA HRVATSKA
SPLITSKO DALMATINSKA ŽUPANIJA
GRAD OMIŠ

Upravni odjel za komunalno stambenu
djelatnost, uređenje prostora i
zaštitu okoliša

Klasa: 350-01/21-01/02
Urbroj: 2181-7-05-03/4-23-106
Omiš, 04.svibanj 2023.god

MO MIMICE
Ivan Mimica
Svetog Roka 21
21310 OMIŠ

PREDMET: Posebna obavijest o provođenju javne rasprave o Prijedlogu Izmjena i dopuna prostornog plana Grada Omiša (VII) i Strateške studije utjecaja na okoliš prijedloga VII Izmjena i dopuna prostornog plana uređenja Grada Omiša – dostavlja se.

Vezano za izradu Izmjena i dopuna prostornog plana Grada Omiša (VII) obavještavamo Vas da će javna rasprava o Izmjenama i dopunama prostornog plana uređenja Grada Omiša (VII) i Strateške studije utjecaja na okoliš prijedloga VII. izmjena i dopuna prostornog plana uređenja Grada Omiša trajati će od 17. svibnja 2023. god. do 16. lipnja 2023. god.

U vrijeme trajanja javne rasprave održati će se javno izlaganje dana 19. svibnja 2023. god. sa početkom u 10,00 sati u prostorijama Ilirskog sjemeništa na Priku.

U tijeku javne rasprave, a najkasnije do 16. lipnja 2023. god. fizičke i pravne osobe mogu podnositi pismene primjedbe i to u knjigu primjedbi koja će se nalaziti na javnom uvidu u prostorijama Grada Omiša ili pismenim podneskom Upravnom odjelu za komunalno stambenu djelatnost, uređenje prostora i zaštitu okoliša Grada Omiša.

Sa poštovanjem,



PROČELNIK
Stipe Žuljević Mikas, dipl.ing,građ.



REPUBLIKA HRVATSKA
SPLITSKO DALMATINSKA ŽUPANIJA
GRAD OMIŠ

Upravni odjel za komunalno stambenu
djelatnost, uređenje prostora i
zaštitu okoliša

Klasa: 350-01/21-01/02
Urbroj: 2181-7-05-03/4-23-104
Omiš, 04.svibanj 2023.god

MO LOKVA ROGOZNICA
Tonći Kovačić
Stara cesta 3
21310 OMIŠ

PREDMET: Posebna obavijest o provođenju javne rasprave o Prijedlogu Izmjena i dopuna prostornog plana Grada Omiša (VII) i Strateške studije utjecaja na okoliš prijedloga VII Izmjena i dopuna prostornog plana uređenja Grada Omiša – dostavlja se.

Vezano za izradu Izmjena i dopuna prostornog plana Grada Omiša (VII) obavještavamo Vas da će javna rasprava o Izmjenama i dopunama prostornog plana uređenja Grada Omiša (VII) i Strateške studije utjecaja na okoliš prijedloga VII. izmjena i dopuna prostornog plana uređenja Grada Omiša trajati će od 17. svibnja 2023. god. do 16. lipnja 2023. god.

U vrijeme trajanja javne rasprave održati će se javno izlaganje dana 19. svibnja 2023. god. sa početkom u 10,00 sati u prostorijama Ilirskog sjemeništa na Priku.

U tijeku javne rasprave, a najkasnije do 16. lipnja 2023. god. fizičke i pravne osobe mogu podnositi pismene primjedbe i to u knjigu primjedbi koja će se nalaziti na javnom uvidu u prostorijama Grada Omiša ili pismenim podneskom Upravnom odjelu za komunalno stambenu djelatnost, uređenje prostora i zaštitu okoliša Grada Omiša.

S poštovanjem,



PROČELNIK
Stipe Žuljević Mikas, dipl.ing.grad.



REPUBLIKA HRVATSKA
SPLITSKO DALMATINSKA ŽUPANIJA
GRAD OMIŠ

Upravni odjel za komunalno stambenu
djelatnost, uređenje prostora i
zaštitu okoliša

Klasa: 350-01/21-01/02
Urbroj: 2181-7-05-03/4-23-117
Omiš, 04.svibanj 2023.god

MO ZVEČANJE
MIRO VULETIĆ
Junas 6
21310 OMIŠ, Zvečanje

PREDMET: Posebna obavijest o provođenju javne rasprave o Prijedlogu Izmjena i dopuna prostornog plana Grada Omiša (VII) i Strateške studije utjecaja na okoliš prijedloga VII Izmjena i dopuna prostornog plana uređenja Grada Omiša – dostavlja se.

Vezano za izradu Izmjena i dopuna prostornog plana Grada Omiša (VII) obavještavamo Vas da će javna rasprava o Izmjenama i dopunama prostornog plana uređenja Grada Omiša (VII) i Strateške studije utjecaja na okoliš prijedloga VII. izmjena i dopuna prostornog plana uređenja Grada Omiša trajati će od 17. svibnja 2023. god. do 16. lipnja 2023. god.

U vrijeme trajanja javne rasprave održati će se javno izlaganje dana 19. svibnja 2023. god. sa početkom u 10,00 sati u prostorijama Ilirskog sjemeništa na Priku.

U tijeku javne rasprave, a najkasnije do 16. lipnja 2023. god. fizičke i pravne osobe mogu podnositi pismene primjedbe i to u knjigu primjedbi koja će se nalaziti na javnom uvidu u prostorijama Grada Omiša ili pismenim podneskom Upravnom odjelu za komunalno stambenu djelatnost, uređenje prostora i zaštitu okoliša Grada Omiša.

S poštovanjem,



PROČELNIK
Stipe Žuljević Mikas, dipl.ing,građ.



REPUBLIKA HRVATSKA
SPLITSKO DALMATINSKA ŽUPANIJA
GRAD OMIŠ

Upravni odjel za komunalno stambenu
djelatnost, uređenje prostora i
zaštitu okoliša

Klasa: 350-01/21-01/02
Urbroj: 2181-7-05-03/4-23-130
Omiš, 04.svibanj 2023.god

MO OMIŠ-PRIKO
IVAN PAVLOVIĆ
Put Vrila 7b, 21310 OMIŠ

PREDMET: Posebna obavijest o provođenju javne rasprave o Prijedlogu Izmjena i dopuna prostornog plana Grada Omiša (VII) i Strateške studije utjecaja na okoliš prijedloga VII Izmjena i dopuna prostornog plana uređenja Grada Omiša – dostavlja se.

Vezano za izradu Izmjena i dopuna prostornog plana Grada Omiša (VII) obavještavamo Vas da će javna rasprava o Izmjenama i dopunama prostornog plana uređenja Grada Omiša (VII) i Strateške studije utjecaja na okoliš prijedloga VII. izmjena i dopuna prostornog plana uređenja Grada Omiša trajati će od 17. svibnja 2023. god. do 16. lipnja 2023. god.

U vrijeme trajanja javne rasprave održati će se javno izlaganje dana 19. svibnja 2023. god. sa početkom u 10,00 sati u prostorijama Ilirskog sjemeništa na Prikui.

U tijeku javne rasprave, a najkasnije do 16. lipnja 2023. god. fizičke i pravne osobe mogu podnositi pismene primjedbe i to u knjigu primjedbi koja će se nalaziti na javnom uvidu u prostorijama Grada Omiša ili pismenim podneskom Upravnom odjelu za komunalno stambenu djelatnost, uređenje prostora i zaštitu okoliša Grada Omiša.

S poštovanjem,



PROČELNIK
Stipe Žuljević Mikas, dipl.ing.grad.



REPUBLIKA HRVATSKA
SPLITSKO DALMATINSKA ŽUPANIJA
GRAD OMIŠ

Upravni odjel za komunalno stambenu
djelatnost, uređenje prostora i
zaštitu okoliša

Klasa: 350-01/21-01/02
Urbroj: 2181-7-05-03/4-23-105
Omiš, 04.svibanj 2023.god

MO MARUŠIĆI
Zvonimir Marušić
Put Dvora 30
21310 OMIŠ

PREDMET: Posebna obavijest o provođenju javne rasprave o Prijedlogu Izmjena i dopuna prostornog plana Grada Omiša (VII) i Strateške studije utjecaja na okoliš prijedloga VII Izmjena i dopuna prostornog plana uređenja Grada Omiša – dostavlja se.

Vezano za izradu Izmjena i dopuna prostornog plana Grada Omiša (VII) obavještavamo Vas da će javna rasprava o Izmjenama i dopunama prostornog plana uređenja Grada Omiša (VII) i Strateške studije utjecaja na okoliš prijedloga VII. izmjena i dopuna prostornog plana uređenja Grada Omiša trajati će od 17. svibnja 2023. god. do 16. lipnja 2023. god.

U vrijeme trajanja javne rasprave održati će se javno izlaganje dana 19. svibnja 2023. god. sa početkom u 10,00 sati u prostorijama Ilirskog sjemeništa na Priku.

U tijeku javne rasprave, a najkasnije do 16. lipnja 2023. god. fizičke i pravne osobe mogu podnositi pismene primjedbe i to u knjigu primjedbi koja će se nalaziti na javnom uvidu u prostorijama Grada Omiša ili pismenim podneskom Upravnom odjelu za komunalno stambenu djelatnost, uređenje prostora i zaštitu okoliša Grada Omiša.

Sa poštovanjem,



PROČELNIK
Stipe Žuljević Mikas, dipl.ing,građ.



REPUBLIKA HRVATSKA
SPLITSKO DALMATINSKA ŽUPANIJA
GRAD OMIŠ

Upravni odjel za komunalno stambenu
djelatnost, uređenje prostora i
zaštitu okoliša

Klasa: 350-01/21-01/02
Urbroj: 2181-7-05-03/4-23-118
Omiš, 04.svibanj 2023.god

MO BLATO NA CETINI
MIRKO PERIŠIĆ
Čelovek 36, Blato na Cetini
21256 CISTA PROVO

PREDMET: Posebna obavijest o provođenju javne rasprave o Prijedlogu Izmjena i dopuna prostornog plana Grada Omiša (VII) i Strateške studije utjecaja na okoliš prijedloga VII Izmjena i dopuna prostornog plana uređenja Grada Omiša – dostavlja se.

Vezano za izradu Izmjena i dopuna prostornog plana Grada Omiša (VII) obavještavamo Vas da će javna rasprava o Izmjenama i dopunama prostornog plana uređenja Grada Omiša (VII) i Strateške studije utjecaja na okoliš prijedloga VII. izmjena i dopuna prostornog plana uređenja Grada Omiša trajati će od 17. svibnja 2023. god. do 16. lipnja 2023. god.

U vrijeme trajanja javne rasprave održati će se javno izlaganje dana 19. svibnja 2023. god. sa početkom u 10,00 sati u prostorijama Ilirskog sjemeništa na Priku.

U tijeku javne rasprave, a najkasnije do 16. lipnja 2023. god. fizičke i pravne osobe mogu podnositi pismene primjedbe i to u knjigu primjedbi koja će se nalaziti na javnom uvidu u prostorijama Grada Omiša ili pismenim podneskom Upravnom odjelu za komunalno stambenu djelatnost, uređenje prostora i zaštitu okoliša Grada Omiša.

Sa poštovanjem,



PROČELNIK
Stipe Žuljević Mikas, dipl.ing,građ.



REPUBLIKA HRVATSKA
SPLITSKO DALMATINSKA ŽUPANIJA
GRAD OMIŠ

Upravni odjel za komunalno stambenu
djelatnost, uređenje prostora i
zaštitu okoliša

Klasa: 350-01/21-01/02
Urbroj: 2181-7-05-03/4-23-131
Omiš, 04.svibanj 2023.god

MO PUNTA-STARI GRAD
ANTE TOMAŠ
Mile Gojsalić 6
21310 OMIŠ

PREDMET: Posebna obavijest o provođenju javne rasprave o Prijedlogu Izmjena i dopuna prostornog plana Grada Omiša (VII) i Strateške studije utjecaja na okoliš prijedloga VII Izmjena i dopuna prostornog plana uređenja Grada Omiša – dostavlja se.

Vezano za izradu Izmjena i dopuna prostornog plana Grada Omiša (VII) obavještavamo Vas da će javna rasprava o Izmjenama i dopunama prostornog plana uređenja Grada Omiša (VII) i Strateške studije utjecaja na okoliš prijedloga VII. izmjena i dopuna prostornog plana uređenja Grada Omiša trajati će od 17. svibnja 2023. god. do 16. lipnja 2023. god.

U vrijeme trajanja javne rasprave održati će se javno izlaganje dana 19. svibnja 2023. god. sa početkom u 10,00 sati u prostorijama Ilirskog sjemeništa na Priku.

U tijeku javne rasprave, a najkasnije do 16. lipnja 2023. god. fizičke i pravne osobe mogu podnositi pismene primjedbe i to u knjigu primjedbi koja će se nalaziti na javnom uvidu u prostorijama Grada Omiša ili pismenim podneskom Upravnom odjelu za komunalno stambenu djelatnost, uređenje prostora i zaštitu okoliša Grada Omiša.

S poštovanjem,



PROČELNIK
Stipe Zuljević Mikas, dipl.ing,građ.



REPUBLIKA HRVATSKA
SPLITSKO DALMATINSKA ŽUPANIJA
GRAD OMIŠ

Upravni odjel za komunalno stambenu
djelatnost, uređenje prostora i
zaštitu okoliša

Klasa: 350-01/21-01/02
Urbroj: 2181-7-05-03/4-23-112
Omiš, 04.svibanj 2023.god

MO PUTIŠIĆI
Hrvoje Roguljić
Putišići 12c, Putišić
21204 Dugopolje

PREDMET: Posebna obavijest o provođenju javne rasprave o Prijedlogu Izmjena i dopuna prostornog plana Grada Omiša (VII) i Strateške studije utjecaja na okoliš prijedloga VII Izmjena i dopuna prostornog plana uređenja Grada Omiša – dostavlja se.

Vezano za izradu Izmjena i dopuna prostornog plana Grada Omiša (VII) obavještavamo Vas da će javna rasprava o Izmjenama i dopunama prostornog plana uređenja Grada Omiša (VII) i Strateške studije utjecaja na okoliš prijedloga VII. izmjena i dopuna prostornog plana uređenja Grada Omiša trajati će od 17. svibnja 2023. god. do 16. lipnja 2023. god.

U vrijeme trajanja javne rasprave održati će se javno izlaganje dana 19. svibnja 2023. god. sa početkom u 10,00 sati u prostorijama Ilirskog sjemeništa na Priku.

U tijeku javne rasprave, a najkasnije do 16. lipnja 2023. god. fizičke i pravne osobe mogu podnositi pismene primjedbe i to u knjigu primjedbi koja će se nalaziti na javnom uvidu u prostorijama Grada Omiša ili pismenim podneskom Upravnom odjelu za komunalno stambenu djelatnost, uređenje prostora i zaštitu okoliša Grada Omiša.

Sa poštovanjem,



PROČELNIK
Stipe Žuljević Mikas, dipl.ing,grad.



REPUBLIKA HRVATSKA
SPLITSKO DALMATINSKA ŽUPANIJA
GRAD OMIŠ

Upravni odjel za komunalno stambenu
djelatnost, uređenje prostora i
zaštitu okoliša

Klasa: 350-01/21-01/02
Urbroj: 2181-7-05-03/4-23-126
Omiš, 04.svibanj 2023.god

MO SMOLONJE
VELIMIR KATUŠIĆ
Smolonje 44
21310 OMIŠ

PREDMET: Posebna obavijest o provođenju javne rasprave o Prijedlogu Izmjena i dopuna prostornog plana Grada Omiša (VII) i Strateške studije utjecaja na okoliš prijedloga VII Izmjena i dopuna prostornog plana uređenja Grada Omiša – dostavlja se.

Vezano za izradu Izmjena i dopuna prostornog plana Grada Omiša (VII) obavještavamo Vas da će javna rasprava o Izmjenama i dopunama prostornog plana uređenja Grada Omiša (VII) i Strateške studije utjecaja na okoliš prijedloga VII. izmjena i dopuna prostornog plana uređenja Grada Omiša trajati će od 17. svibnja 2023. god. do 16. lipnja 2023. god.

U vrijeme trajanja javne rasprave održati će se javno izlaganje dana 19. svibnja 2023. god. sa početkom u 10,00 sati u prostorijama Ilirskog sjemeništa na Priku.

U tijeku javne rasprave, a najkasnije do 16. lipnja 2023. god. fizičke i pravne osobe mogu podnositi pismene primjedbe i to u knjigu primjedbi koja će se nalaziti na javnom uvidu u prostorijama Grada Omiša ili pismenim podneskom Upravnom odjelu za komunalno stambenu djelatnost, uređenje prostora i zaštitu okoliša Grada Omiša.

S poštovanjem,



PROČELNIK
Stipe Žuljević Mikas, dipl.ing,građ.



REPUBLIKA HRVATSKA
SPLITSKO DALMATINSKA ŽUPANIJA
GRAD OMIŠ

Upravni odjel za komunalno stambenu
djelatnost, uređenje prostora i
zaštitu okoliša

Klasa: 350-01/21-01/02
Urbroj: 2181-7-05-03/4-23-125
Omiš, 04.svibanj 2023.god

MO ROŠCA
PETAR KAČUNKO
Donji Dolac 177A
21204 Dugopolje

PREDMET: Posebna obavijest o provođenju javne rasprave o Prijedlogu Izmjena i dopuna prostornog plana Grada Omiša (VII) i Strateške studije utjecaja na okoliš prijedloga VII Izmjena i dopuna prostornog plana uređenja Grada Omiša – dostavlja se.

Vezano za izradu Izmjena i dopuna prostornog plana Grada Omiša (VII) obavještavamo Vas da će javna rasprava o Izmjenama i dopunama prostornog plana uređenja Grada Omiša (VII) i Strateške studije utjecaja na okoliš prijedloga VII. izmjena i dopuna prostornog plana uređenja Grada Omiša trajati će od 17. svibnja 2023. god. do 16. lipnja 2023. god.

U vrijeme trajanja javne rasprave održati će se javno izlaganje dana 19. svibnja 2023. god. sa početkom u 10,00 sati u prostorijama Ilirskog sjemeništa na Priku.

U tijeku javne rasprave, a najkasnije do 16. lipnja 2023. god. fizičke i pravne osobe mogu podnositi pismene primjedbe i to u knjigu primjedbi koja će se nalaziti na javnom uvidu u prostorijama Grada Omiša ili pismenim podneskom Upravnom odjelu za komunalno stambenu djelatnost, uređenje prostora i zaštitu okoliša Grada Omiša.

Sa poštovanjem,



PROČELNIK
Stipe Žuljević Mikas, dipl.ing,grad.



REPUBLIKA HRVATSKA
SPLITSKO DALMATINSKA ŽUPANIJA
GRAD OMIŠ

Upravni odjel za komunalno stambenu
djelatnost, uređenje prostora i
zaštitu okoliša

Klasa: 350-01/21-01/02

Urbroj: 2181-7-05-03/4-23-114

Omiš, 04.svibanj 2023.god

MO SEOCA
Miroslav Bogdanović
Put Lokve 10, Seoca
21256 CISTA PROVO

PREDMET: Posebna obavijest o provođenju javne rasprave o Prijedlogu Izmjena i dopuna prostornog plana Grada Omiša (VII) i Strateške studije utjecaja na okoliš prijedloga VII Izmjena i dopuna prostornog plana uređenja Grada Omiša – dostavlja se.

Vezano za izradu Izmjena i dopuna prostornog plana Grada Omiša (VII) obavještavamo Vas da će javna rasprava o Izmjenama i dopunama prostornog plana uređenja Grada Omiša (VII) i Strateške studije utjecaja na okoliš prijedloga VII. izmjena i dopuna prostornog plana uređenja Grada Omiša trajati će od 17. svibnja 2023. god. do 16. lipnja 2023. god.

U vrijeme trajanja javne rasprave održati će se javno izlaganje dana 19. svibnja 2023. god. sa početkom u 10,00 sati u prostorijama Ilirskog sjemeništa na Priku.

U tijeku javne rasprave, a najkasnije do 16. lipnja 2023. god. fizičke i pravne osobe mogu podnositi pismene primjedbe i to u knjigu primjedbi koja će se nalaziti na javnom uvidu u prostorijama Grada Omiša ili pismenim podneskom Upravnom odjelu za komunalno stambenu djelatnost, uređenje prostora i zaštitu okoliša Grada Omiša.

Sa poštovanjem,



PROČELNIK
Stipe Žuljević Mikas, dipl.ing,građ.



REPUBLIKA HRVATSKA
SPLITSKO DALMATINSKA ŽUPANIJA
GRAD OMIŠ

Upravni odjel za komunalno stambenu
djelatnost, uređenje prostora i
zaštitu okoliša

Klasa: 350-01/21-01/02
Urbroj: 2181-7-05-03/4-23-110
Omiš, 04.svibanj 2023.god

MO PISAK
Ivan Kuzmanić
Kuzmanići 4, Pisak
21310 OMIŠ

PREDMET: Posebna obavijest o provođenju javne rasprave o Prijedlogu Izmjena i dopuna prostornog plana Grada Omiša (VII) i Strateške studije utjecaja na okoliš prijedloga VII Izmjena i dopuna prostornog plana uređenja Grada Omiša – dostavlja se.

Vezano za izradu Izmjena i dopuna prostornog plana Grada Omiša (VII) obavještavamo Vas da će javna rasprava o Izmjenama i dopunama prostornog plana uređenja Grada Omiša (VII) i Strateške studije utjecaja na okoliš prijedloga VII. izmjena i dopuna prostornog plana uređenja Grada Omiša trajati će od 17. svibnja 2023. god. do 16. lipnja 2023. god.

U vrijeme trajanja javne rasprave održati će se javno izlaganje dana 19. svibnja 2023. god. sa početkom u 10,00 sati u prostorijama Ilirskog sjemeništa na Priku.

U tijeku javne rasprave, a najkasnije do 16. lipnja 2023. god. fizičke i pravne osobe mogu podnositi pismene primjedbe i to u knjigu primjedbi koja će se nalaziti na javnom uvidu u prostorijama Grada Omiša ili pismenim podneskom Upravnom odjelu za komunalno stambenu djelatnost, uređenje prostora i zaštitu okoliša Grada Omiša.

Sa poštovanjem,



PROČELNIK
Stipe Žuljević Mikas, dipl.ing,grad.



REPUBLIKA HRVATSKA
SPLITSKO DALMATINSKA ŽUPANIJA
GRAD OMIŠ

Upravni odjel za komunalno stambenu
djelatnost, uređenje prostora i
zaštitu okoliša

Klasa: 350-01/21-01/02
Urbroj: 2181-7-05-03/4-23-109
Omiš, 04.svibanj 2023.god

MO OSTRVICA GORNJA
ROKO KRCA TOVIĆ
Ostrvica 1, Ostrvica Gornja
21310 Omiš

PREDMET: Posebna obavijest o provođenju javne rasprave o Prijedlogu Izmjena i dopuna prostornog plana Grada Omiša (VII) i Strateške studije utjecaja na okoliš prijedloga VII Izmjena i dopuna prostornog plana uređenja Grada Omiša – dostavlja se.

Vezano za izradu Izmjena i dopuna prostornog plana Grada Omiša (VII) obavještavamo Vas da će javna rasprava o Izmjenama i dopunama prostornog plana uređenja Grada Omiša (VII) i Strateške studije utjecaja na okoliš prijedloga VII. izmjena i dopuna prostornog plana uređenja Grada Omiša trajati će od 17. svibnja 2023. god. do 16. lipnja 2023. god.

U vrijeme trajanja javne rasprave održati će se javno izlaganje dana 19. svibnja 2023. god. sa početkom u 10,00 sati u prostorijama Ilirskog sjemeništa na Priku.

U tijeku javne rasprave, a najkasnije do 16. lipnja 2023. god. fizičke i pravne osobe mogu podnositi pismene primjedbe i to u knjigu primjedbi koja će se nalaziti na javnom uvidu u prostorijama Grada Omiša ili pismenim podneskom Upravnom odjelu za komunalno stambenu djelatnost, uređenje prostora i zaštitu okoliša Grada Omiša.

Sa poštovanjem,



PROČELNIK
Stipe Zuljević Mikas, dipl.ing,građ.



REPUBLIKA HRVATSKA
SPLITSKO DALMATINSKA ŽUPANIJA
GRAD OMIŠ

Upravni odjel za komunalno stambenu
djelatnost, uređenje prostora i
zaštitu okoliša

Klasa: 350-01/21-01/02
Urbroj: 2181-7-05-03/4-23-107
Omiš, 04.svibanj 2023.god

MO NAKLICE
Ivan Pivčević
Naklice 3A, TUGARE
21310 OMIŠ

PREDMET: Posebna obavijest o provođenju javne rasprave o Prijedlogu Izmjena i dopuna prostornog plana Grada Omiša (VII) i Strateške studije utjecaja na okoliš prijedloga VII Izmjena i dopuna prostornog plana uređenja Grada Omiša – dostavlja se.

Vezano za izradu Izmjena i dopuna prostornog plana Grada Omiša (VII) obavještavamo Vas da će javna rasprava o Izmjenama i dopunama prostornog plana uređenja Grada Omiša (VII) i Strateške studije utjecaja na okoliš prijedloga VII. izmjena i dopuna prostornog plana uređenja Grada Omiša trajati će od 17. svibnja 2023. god. do 16. lipnja 2023. god.

U vrijeme trajanja javne rasprave održati će se javno izlaganje dana 19. svibnja 2023. god. sa početkom u 10,00 sati u prostorijama Ilirskog sjemeništa na Priku.

U tijeku javne rasprave, a najkasnije do 16. lipnja 2023. god. fizičke i pravne osobe mogu podnositi pismene primjedbe i to u knjigu primjedbi koja će se nalaziti na javnom uvidu u prostorijama Grada Omiša ili pismenim podneskom Upravnom odjelu za komunalno stambenu djelatnost, uređenje prostora i zaštitu okoliša Grada Omiša.

Sa poštovanjem,



PROČELNIK
Stipe Žuljević Mikas, dipl.ing,građ.



REPUBLIKA HRVATSKA
SPLITSKO DALMATINSKA ŽUPANIJA
GRAD OMIŠ

Upravni odjel za komunalno stambenu
djelatnost, uređenje prostora i
zaštitu okoliša

Klasa: 350-01/21-01/02
Urbroj: 2181-7-05-03/4-23-121
Omiš, 04.svibanj 2023.god

MO KOSTANJE
IVAN BLIZNAC
Provskih bratima 9, Kostanje
21310 Omiš

PREDMET: Posebna obavijest o provođenju javne rasprave o Prijedlogu Izmjena i dopuna prostornog plana Grada Omiša (VII) i Strateške studije utjecaja na okoliš prijedloga VII Izmjena i dopuna prostornog plana uređenja Grada Omiša – dostavlja se.

Vezano za izradu Izmjena i dopuna prostornog plana Grada Omiša (VII) obavještavamo Vas da će javna rasprava o Izmjenama i dopunama prostornog plana uređenja Grada Omiša (VII) i Strateške studije utjecaja na okoliš prijedloga VII. izmjena i dopuna prostornog plana uređenja Grada Omiša trajati će od 17. svibnja 2023. god. do 16. lipnja 2023. god.

U vrijeme trajanja javne rasprave održati će se javno izlaganje dana 19. svibnja 2023. god. sa početkom u 10,00 sati u prostorijama Ilirskog sjemeništa na Priku.

U tijeku javne rasprave, a najkasnije do 16. lipnja 2023. god. fizičke i pravne osobe mogu podnositi pismene primjedbe i to u knjigu primjedbi koja će se nalaziti na javnom uvidu u prostorijama Grada Omiša ili pismenim podneskom Upravnom odjelu za komunalno stambenu djelatnost, uređenje prostora i zaštitu okoliša Grada Omiša.

Sa poštovanjem,

PROČELNIK
Stupe Žuljević Mikas, dipl.ing,građ.



REPUBLIKA HRVATSKA
SPLITSKO DALMATINSKA ŽUPANIJA
GRAD OMIŠ

Upravni odjel za komunalno stambenu
djelatnost, uređenje prostora i
zaštitu okoliša

Klasa: 350-01/21-01/02
Urbroj: 2181-7-05-03/4-23-101
Omiš, 04.svibanj 2023.god

MO ČIŠLA
Zlatan Bašić
Stožernog brigadira A. Šaškora 85, Čišla
21310 Omiš

PREDMET: Posebna obavijest o provođenju javne rasprave o Prijedlogu Izmjena i dopuna prostornog plana Grada Omiša (VII) i Strateške studije utjecaja na okoliš prijedloga VII Izmjena i dopuna prostornog plana uređenja Grada Omiša – dostavlja se.

Vezano za izradu Izmjena i dopuna prostornog plana Grada Omiša (VII) obavještavamo Vas da će javna rasprava o Izmjenama i dopunama prostornog plana uređenja Grada Omiša (VII) i Strateške studije utjecaja na okoliš prijedloga VII. izmjena i dopuna prostornog plana uređenja Grada Omiša trajati će od 17. svibnja 2023. god. do 16. lipnja 2023. god.

U vrijeme trajanja javne rasprave održati će se javno izlaganje dana 19. svibnja 2023. god. sa početkom u 10,00 sati u prostorijama Ilirskog sjemeništa na Prikui.

U tijeku javne rasprave, a najkasnije do 16. lipnja 2023. god. fizičke i pravne osobe mogu podnositi pismene primjedbe i to u knjigu primjedbi koja će se nalaziti na javnom uvidu u prostorijama Grada Omiša ili pismenim podneskom Upravnom odjelu za komunalno stambenu djelatnost, uređenje prostora i zaštitu okoliša Grada Omiša.

Sa poštovanjem,

PROČELNIK
Stipe Žuljević Mikas, dipl.ing.grad.



REPUBLIKA HRVATSKA
SPLITSKO DALMATINSKA ŽUPANIJA
GRAD OMIŠ

Upravni odjel za komunalno stambenu
djelatnost, uređenje prostora i
zaštitu okoliša

Klasa: 350-01/21-01/02
Urbroj: 2181-7-05-03/4-23-132
Omiš, 04.svibanj 2023.god

MO MLIJA BRZET
LEO RIBIČIĆ
Fra Stjepana Vrlića 2
21310 OMIŠ

PREDMET: Posebna obavijest o provođenju javne rasprave o Prijedlogu Izmjena i dopuna prostornog plana Grada Omiša (VII) i Strateške studije utjecaja na okoliš prijedloga VII Izmjena i dopuna prostornog plana uređenja Grada Omiša – dostavlja se.

Vezano za izradu Izmjena i dopuna prostornog plana Grada Omiša (VII) obavještavamo Vas da će javna rasprava o Izmjenama i dopunama prostornog plana uređenja Grada Omiša (VII) i Strateške studije utjecaja na okoliš prijedloga VII. izmjena i dopuna prostornog plana uređenja Grada Omiša trajati će od 17. svibnja 2023. god. do 16. lipnja 2023. god.

U vrijeme trajanja javne rasprave održati će se javno izlaganje dana 19. svibnja 2023. god. sa početkom u 10,00 sati u prostorijama Ilirskog sjemeništa na Priku.

U tijeku javne rasprave, a najkasnije do 16. lipnja 2023. god. fizičke i pravne osobe mogu podnositi pismene primjedbe i to u knjigu primjedbi koja će se nalaziti na javnom uvidu u prostorijama Grada Omiša ili pismenim podneskom Upravnom odjelu za komunalno stambenu djelatnost, uređenje prostora i zaštitu okoliša Grada Omiša.

S poštovanjem,



PROČELNIK
Stipe Žuljević Mikas, dipl.ing,grad.



REPUBLIKA HRVATSKA
SPLITSKO DALMATINSKA ŽUPANIJA
GRAD OMIŠ

Upravni odjel za komunalno stambenu
djelatnost, uređenje prostora i
zaštitu okoliša

Klasa: 350-01/21-01/02
Urbroj: 2181-7-05-03/4-23-113
Omiš, 04.svibanj 2023.god

MO SLIME
Zvonimir Utrobičić
Utrobičići 37, Slime
21310 OMIŠ

PREDMET: Posebna obavijest o provođenju javne rasprave o Prijedlogu Izmjena i dopuna prostornog plana Grada Omiša (VII) i Strateške studije utjecaja na okoliš prijedloga VII Izmjena i dopuna prostornog plana uređenja Grada Omiša – dostavlja se.

Vezano za izradu Izmjena i dopuna prostornog plana Grada Omiša (VII) obavještavamo Vas da će javna rasprava o Izmjenama i dopunama prostornog plana uređenja Grada Omiša (VII) i Strateške studije utjecaja na okoliš prijedloga VII. izmjena i dopuna prostornog plana uređenja Grada Omiša trajati će od 17. svibnja 2023. god. do 16. lipnja 2023. god.

U vrijeme trajanja javne rasprave održati će se javno izlaganje dana 19. svibnja 2023. god. sa početkom u 10,00 sati u prostorijama Ilirskog sjemeništa na Priku.

U tijeku javne rasprave, a najkasnije do 16. lipnja 2023. god. fizičke i pravne osobe mogu podnositi pismene primjedbe i to u knjigu primjedbi koja će se nalaziti na javnom uvidu u prostorijama Grada Omiša ili pismenim podneskom Upravnom odjelu za komunalno stambenu djelatnost, uređenje prostora i zaštitu okoliša Grada Omiša.

Sa poštovanjem,



PROCELNIK
Stipe Zuhjević Mikas, dipl.ing,grad.



REPUBLIKA HRVATSKA
SPLITSKO DALMATINSKA ŽUPANIJA
GRAD OMIŠ

Upravni odjel za komunalno stambenu
djelatnost, uređenje prostora i
zaštitu okoliša

Klasa: 350-01/21-01/02
Urbroj: 2181-7-05-03/4-23-133
Omiš, 04.svibanj 2023.god

MO NEMIRA-RAVNICE
MARKO MALENIČIĆ
Ravnice 6
21310 OMIŠ

PREDMET: Posebna obavijest o provođenju javne rasprave o Prijedlogu Izmjena i dopuna prostornog plana Grada Omiša (VII) i Strateške studije utjecaja na okoliš prijedloga VII Izmjena i dopuna prostornog plana uređenja Grada Omiša – dostavlja se.

Vezano za izradu Izmjena i dopuna prostornog plana Grada Omiša (VII) obavještavamo Vas da će javna rasprava o Izmjenama i dopunama prostornog plana uređenja Grada Omiša (VII) i Strateške studije utjecaja na okoliš prijedloga VII. izmjena i dopuna prostornog plana uređenja Grada Omiša trajati će od 17. svibnja 2023. god. do 16. lipnja 2023. god.

U vrijeme trajanja javne rasprave održati će se javno izlaganje dana 19. svibnja 2023. god. sa početkom u 10,00 sati u prostorijama Ilirskog sjemeništa na Priku.

U tijeku javne rasprave, a najkasnije do 16. lipnja 2023. god. fizičke i pravne osobe mogu podnositi pismene primjedbe i to u knjigu primjedbi koja će se nalaziti na javnom uvidu u prostorijama Grada Omiša ili pismenim podneskom Upravnom odjelu za komunalno stambenu djelatnost, uređenje prostora i zaštitu okoliša Grada Omiša.

S poštovanjem,




PROČELNIK
Stipe Žuljević Mikas, dipl.ing,građ.



REPUBLIKA HRVATSKA
SPLITSKO DALMATINSKA ŽUPANIJA
GRAD OMIŠ

Upravni odjel za komunalno stambenu
djelatnost, uređenje prostora i
zaštitu okoliša

Klasa: 350-01/21-01/02
Urbroj: 2181-7-05-03/4-23-120
Omiš, 04.svibanj 2023.god

preuzeo: 
POTPIS
datum: 6.6.2023

MO GORNJI DOLAC
MATE MRČELIĆ
Soliovac 28
21204 DUGOPOLJE

PREDMET: Posebna obavijest o provođenju javne rasprave o Prijedlogu Izmjena i dopuna prostornog plana Grada Omiša (VII) i Strateške studije utjecaja na okoliš prijedloga VII Izmjena i dopuna prostornog plana uređenja Grada Omiša – dostavlja se.

Vezano za izradu Izmjena i dopuna prostornog plana Grada Omiša (VII) obavještavamo Vas da će javna rasprava o Izmjenama i dopunama prostornog plana uređenja Grada Omiša (VII) i Strateške studije utjecaja na okoliš prijedloga VII. izmjena i dopuna prostornog plana uređenja Grada Omiša trajati će od 17. svibnja 2023. god. do 16. lipnja 2023. god.

U vrijeme trajanja javne rasprave održati će se javno izlaganje dana 19. svibnja 2023. god. sa početkom u 10,00 sati u prostorijama Ilirskog sjemeništa na Priku.

U tijeku javne rasprave, a najkasnije do 16. lipnja 2023. god. fizičke i pravne osobe mogu podnositi pismene primjedbe i to u knjigu primjedbi koja će se nalaziti na javnom uvidu u prostorijama Grada Omiša ili pismenim podneskom Upravnom odjelu za komunalno stambenu djelatnost, uređenje prostora i zaštitu okoliša Grada Omiša.

Sa poštovanjem,

PROČELNIK
Stipe Žuljević Mikas, dipl.ing.grad.



REPUBLIKA HRVATSKA
SPLITSKO DALMATINSKA ŽUPANIJA
GRAD OMIŠ

Upravni odjel za komunalno stambenu
djelatnost, uređenje prostora i
zaštitu okoliša

Klasa: 350-01/21-01/02
Urbroj: 2181-7-05-03/4-23-103
Omiš, 04.svibanj 2023.god

POUZEO:

SREČKO
KOKIĆ

POTPIS
datum: 12.06.2023

MO DUBRAVA

Ivan Čotić
Dubrava 103
21310 OMIŠ

PREDMET: Posebna obavijest o provođenju javne rasprave o Prijedlogu Izmjena i dopuna prostornog plana Grada Omiša (VII) i Strateške studije utjecaja na okoliš prijedloga VII Izmjena i dopuna prostornog plana uređenja Grada Omiša – dostavlja se.

Vezano za izradu Izmjena i dopuna prostornog plana Grada Omiša (VII) obavještavamo Vas da će javna rasprava o Izmjenama i dopunama prostornog plana uređenja Grada Omiša (VII) i Strateške studije utjecaja na okoliš prijedloga VII. izmjena i dopuna prostornog plana uređenja Grada Omiša trajati će od 17. svibnja 2023. god. do 16. lipnja 2023. god.

U vrijeme trajanja javne rasprave održati će se javno izlaganje dana 19. svibnja 2023. god. sa početkom u 10,00 sati u prostorijama Ilirskog sjemeništa na Priku.

U tijeku javne rasprave, a najkasnije do 16. lipnja 2023. god. fizičke i pravne osobe mogu podnositi pismene primjedbe i to u knjigu primjedbi koja će se nalaziti na javnom uvidu u prostorijama Grada Omiša ili pismenim podneskom Upravnom odjelu za komunalno stambenu djelatnost, uređenje prostora i zaštitu okoliša Grada Omiša.

Sa poštovanjem,

PROČELNIK
Stipe Žuljević Mikas, dipl.ing,građ.




REPUBLIKA HRVATSKA
SPLITSKO DALMATINSKA ŽUPANIJA
GRAD OMIŠ

Upravni odjel za komunalno stambenu
djelatnost, uređenje prostora i
zaštitu okoliša

Klasa: 350-01/21-01/02
Urbroj: 2181-7-05-03/4-23-127
Omiš, 04.svibanj 2023.god

preuzeo:


POTPIS

datum:

6.6.23

MO Srijane
MIHO PERIŠ
Srijane 104
21204 DUGOPOLJE

PREDMET: Posebna obavijest o provođenju javne rasprave o Prijedlogu Izmjena i dopuna prostornog plana Grada Omiša (VII) i Strateške studije utjecaja na okoliš prijedloga VII Izmjena i dopuna prostornog plana uređenja Grada Omiša – dostavlja se.

Vezano za izradu Izmjena i dopuna prostornog plana Grada Omiša (VII) obavještavamo Vas da će javna rasprava o Izmjenama i dopunama prostornog plana uređenja Grada Omiša (VII) i Strateške studije utjecaja na okoliš prijedloga VII. izmjena i dopuna prostornog plana uređenja Grada Omiša trajati će od 17. svibnja 2023. god. do 16. lipnja 2023. god.

U vrijeme trajanja javne rasprave održati će se javno izlaganje dana 19. svibnja 2023. god. sa početkom u 10,00 sati u prostorijama Ilirskog sjemeništa na Priku.

U tijeku javne rasprave, a najkasnije do 16. lipnja 2023. god. fizičke i pravne osobe mogu podnositi pismene primjedbe i to u knjigu primjedbi koja će se nalaziti na javnom uvidu u prostorijama Grada Omiša ili pismenim podneskom Upravnom odjelu za komunalno stambenu djelatnost, uređenje prostora i zaštitu okoliša Grada Omiša.

S poštovanjem,

PROČELNIK
Stipe Žuljević Mikas, dipl.ing,građ.



SLUŽBENA ZABILJEŽBA

U trenutku objave javne rasprave i tijekom iste od 17. svibnja 2023 do 30. lipnja 2023 godine nisu bili aktivni tj. izabrani predstavnici članova vijeća mjesnih odbora za naselja:

ČELINA-STANIĆI

GATA

NOVA SELA

SVINIŠĆE

Omiš, 01. srpanj 2023

Nataša Franić



Hrvatska pošta Croatian Post Inc. / Republika Hrvatska **ADVICE of receipt/of delivery/of payment** POVRATNICA — Obavijest o prijmu/uručenju/isplati **P-21/CN 07**

Office of posting: Prijamni poštanski ured *Omš* Date: Datum: *10.12.2023*

Addressee of the item: Primatelj pošiljke *MO DONAI DOJAC*
STINE BIKIĆ I.D. Dobac 20
21205 Duga Opatovina

Nature of the item/Vrsta pošiljke:
 Registered Preporučena
 Postal parcel Paket
 Insured letter Osigurana pošiljka
Amount: Iznos: _____

Nº of item: Br. pošiljke: *1 HR* **AR** *24 452 315*

Meets on a destination/Ispunjava se na odredištu:
The item mentioned above has been duly Gore navedena pošiljka
 delivered uručena je paid isplaćena je *10.12.2023*

Signature* Potpis* *[Signature]*

K: 350-01/21-01/02
U: 2181-7-05-03/4-23-102

Return to Vratiti: Name: ime i prezime ili naziv tvrtke: **GRAD OMIŠ**
Street and Nº: Ulica i br.: *Trg k. Tomislava 5/T*
Locality and country: Mjesto i država: *21310 OMIŠ*

N. Famerl

K: 350-01/21-01/02
U: 2181-7-05-03/4-23-102

Hrvatska pošta Croatian Post Inc. / Republika Hrvatska **ADVICE of receipt/of delivery/of payment** POVRATNICA — Obavijest o prijmu/uručenju/isplati **P-21/CN 07**

Office of posting: Prijamni poštanski ured *Omš* Date: Datum: *10.12.2023*

Addressee of the item: Primatelj pošiljke *MO MIKICE*
JASON MIKICA SREBY POLAR
21. 21310 OMIŠ

Nature of the item/Vrsta pošiljke:
 Registered Preporučena
 Postal parcel Paket
 Insured letter Osigurana pošiljka
Amount: Iznos: _____

Nº of item: Br. pošiljke: *2 HR* **AR** *24 452 360*

Meets on a destination/Ispunjava se na odredištu:
The item mentioned above has been duly Gore navedena pošiljka
 delivered uručena je paid isplaćena je *11.12.2023*

Signature* Potpis* *[Signature]*

K: 350-01/21-01/02
U: 2181-7-05-03/4-23-106

Return to Vratiti: Name: ime i prezime ili naziv tvrtke: **GRAD OMIŠ**
Street and Nº: Ulica i br.: *Trg k. Tomislava 5/T*
Locality and country: Mjesto i država: *21310 OMIŠ*

N.F.

K: 350-01/21-01/02
U: 2181-7-05-03/4-23-106

Hrvatska pošta Croatian Post Inc. / Republika Hrvatska **ADVICE of receipt/of delivery/of payment** POVRATNICA — Obavijest o prijmu/uručenju/isplati **P-21/CN 07**

Office of posting: Prijamni poštanski ured *Omš* Date: Datum: *10.12.2023*

Addressee of the item: Primatelj pošiljke *MO LOKVA ROGOZNIČA*
TONEI KOVAČIĆ S. AMALCESA 3.
21310 OMIŠ

Nature of the item/Vrsta pošiljke:
 Registered Preporučena
 Postal parcel Paket
 Insured letter Osigurana pošiljka
Amount: Iznos: _____

Nº of item: Br. pošiljke: *2 HR* **AR** *24 452 341*

Meets on a destination/Ispunjava se na odredištu:
The item mentioned above has been duly Gore navedena pošiljka
 delivered uručena je paid isplaćena je *12.12.2023*

Signature* Potpis* *[Signature]*

K: 350-01/21-01/02
U: 2181-7-05-03/4-23-104

Return to Vratiti: Name: ime i prezime ili naziv tvrtke: **GRAD OMIŠ**
Street and Nº: Ulica i br.: *Trg k. Tomislava 5/T*
Locality and country: Mjesto i država: *21310 OMIŠ*

N.F.

K: 350-01/21-01/02
U: 2181-7-05-03/4-23-104

Hrvatska pošta Croatian Post Inc. / Republika Hrvatska **ADVICE of receipt/of delivery/of payment** POVRATNICA — Obavijest o prijmu/uručenju/isplati **P-21/CN 07**

Office of posting: Prijamni poštanski ured *Omiš* Date: Datum *10/05/210213*

Addressee of the item: Primatelj pošiljke *MO ŽUCČANOC*
MIRKO VULETIĆ
21310 OMIŠ - ŽUCČANOC

Nature of the item/Vrsta pošiljke: Registered Preporučena, Postal parcel, Insured letter, Moneyorder

Nr of item: Br. pošiljke *8*

Barcode: *24 452 329* **AR RG**

Meets on a destination/Ispunjava se na odredištu: The item mentioned above has been duly delivered/uručena je paid/ispłaćena je Date: Datum *2/0/17*

Signature: Potpis *Mirko Vuletić*

* The advice may be signed by the addressee or, if the regulations of the country of destination so provide, by another authorized person.

Return to Vratiti: Name: ime i prezime ili naziv tvrtke **GRAD OMIŠ**
Street and No: Ulica i br. *Trg h. Tomislava 5/1*
Locality and country: Mjesto i država *21310 OMIŠ*

N.F.
K: 350-0/21-0/02
U: 2181-7-05-03/4-23-112

Ozn. za narudžbu: 6/2022 **Hrvatska pošta**

Hrvatska pošta Croatian Post Inc. / Republika Hrvatska **ADVICE of receipt/of delivery/of payment** POVRATNICA — Obavijest o prijmu/uručenju/isplati **P-21/CN 07**

Office of posting: Prijamni poštanski ured *Omiš* Date: Datum *10/05/210213*

Addressee of the item: Primatelj pošiljke *MO OSTRIČKA GORNJA*
ROKO KRCA TOVIĆ
OSTRIČKA GORNJA 1, 21310 OMIŠ

Nature of the item/Vrsta pošiljke: Registered Preporučena, Postal parcel, Insured letter, Moneyorder

Nr of item: Br. pošiljke *6*

Barcode: *24 452 319* **AR RG**

Meets on a destination/Ispunjava se na odredištu: The item mentioned above has been duly delivered/uručena je paid/ispłaćena je Date: Datum *10/02/1016/17*

Signature: Potpis *Krcalović*

* The advice may be signed by the addressee or, if the regulations of the country of destination so provide, by another authorized person.

Return to Vratiti: Name: ime i prezime ili naziv tvrtke **GRAD OMIŠ**
Street and No: Ulica i br. *Trg h. Tomislava 5/1*
Locality and country: Mjesto i država *21310 OMIŠ*

N.F.
K: 350-0/24-0/02
U: 2181-7-05-03/4-23-109

Ozn. za narudžbu: 6/2022 **Hrvatska pošta**

Hrvatska pošta Croatian Post Inc. / Republika Hrvatska **ADVICE of receipt/of delivery/of payment** POVRATNICA — Obavijest o prijmu/uručenju/isplati **P-21/CN 07**

Office of posting: Prijamni poštanski ured *Omiš* Date: Datum *02/06/210213*

Addressee of the item: Primatelj pošiljke *MO TUGARE DOČINE*
Ante Petrićević
Put gorice 33, Tugare

Nature of the item/Vrsta pošiljke: Registered Preporučena, Postal parcel, Insured letter, Moneyorder

Nr of item: Br. pošiljke *2*

Barcode: *31 465 113* **AR RG**

Meets on a destination/Ispunjava se na odredištu: The item mentioned above has been duly delivered/uručena je paid/ispłaćena je Date: Datum *05/06/210213*

Signature: Potpis *Ante Petrićević*

* The advice may be signed by the addressee or, if the regulations of the country of destination so provide, by another authorized person.

Return to Vratiti: Name: ime i prezime ili naziv tvrtke **GRAD OMIŠ**
Street and No: Ulica i br. *Trg h. Tomislava 5/1*
Locality and country: Mjesto i država *21310 OMIŠ*

N.F.
K: 350-0/21-0/02
U: 2181-7-05-03/4-23-141

Ozn. za narudžbu: 6/2022 **Hrvatska pošta**

Hrvatska pošta Croatian Post Inc. / Republika Hrvatska **ADVICE of receipt/of delivery/of payment** POVRATNICA — Obavijest o prijmu/uručenju/isplati **P-21/CN 07**

Office of posting: *Omiš* Date: *10/05/2023*

Addressee of the item: *MIO KUČIĆE POSELT SOLIČI Put Kloman 6. Kućice 2030 Omiš*

Nature of the item: Registered (checked), Amount: *24 452 318*

Signature: *Ljiljana C.* Date: *15/05/2023*

Return to: **GRAD OMIŠ**, *Trg k. Tomislava 5 12*, *20310 Omiš*

AR Stamp of the office returning the advice

N.F.
K: 350-01/21-01/02
U: 2181-2-05-03/4-23-122

Hrvatska pošta Croatian Post Inc. / Republika Hrvatska **ADVICE of receipt/of delivery/of payment** POVRATNICA — Obavijest o prijmu/uručenju/isplati **P-21/CN 07**

Office of posting: *Omiš* Date: *10/05/2023*

Addressee of the item: *MIO MARUŠIĆI ZAMNIK MARUŠIĆ Put Dvora 30. 20310 Omiš*

Nature of the item: Registered (checked), Amount: *24 452 318*

Signature: *Zoran M.* Date: *17/05/2023*

Return to: **GRAD OMIŠ**, *Trg k. Tomislava 5 12*, *20310 Omiš*

AR Stamp of the office returning the advice

N.F.
K: 350-01/21-01/02
U: 2181-2-05-03/4-23-105

Hrvatska pošta Croatian Post Inc. / Republika Hrvatska **ADVICE of receipt/of delivery/of payment** POVRATNICA — Obavijest o prijmu/uručenju/isplati **P-21/CN 07**

Office of posting: *Omiš* Date: *10/05/2023*

Addressee of the item: *MIO MARUŠIĆI HRVAC ROGUŠIĆ Putišići 12 c. 20310 Dugo Selo*

Nature of the item: Registered (checked), Amount: *24 452 335*

Signature: *Miro M.* Date: *17/05/2023*

Return to: **GRAD OMIŠ**, *Trg k. Tomislava 5 12*, *20310 Omiš*

AR Stamp of the office returning the advice

N.F.

Hrvatska pošta Croatian Post Inc. / Republika Hrvatska **ADVICE of receipt/of delivery/of payment** POVRATNICA — Obavijest o prijmu/uručenju/isplati **P-21/CN 07**

Office of posting: *Omiš* Date: *11.01.2013*

Addressee of the item: *NO NAKLICE*
Ivan Rucane, Naklice 3A
Trgare - 2110 Omiš

Nature of the item: Registered (checked), Insured letter (checked)

Amount: *24 452 324* HR

Barcode: **AR RG 24 452 324 0 HR**

Meets on a destination: delivered

Date: *11.01.2013*

Signature: *[Signature]*

Return to: **GRAD OMIŠ**
Street: *Trg h. Tomislava 5/T*
Locality: *2110 OMIŠ*

Stamp: **AR**

Handwritten: *K: 350 - 01/21 - 01/02*
U: 2181-7-05-03/4-23-107

Hrvatska pošta Croatian Post Inc. / Republika Hrvatska **ADVICE of receipt/of delivery/of payment** POVRATNICA — Obavijest o prijmu/uručenju/isplati **P-21/CN 07**

Office of posting: *Omiš* Date: *10.01.2013*

Addressee of the item: *NO OSTRUCA BUNJA*
Suzon Kaucanc, put sv. Ante 30
Ostruca bunja

Nature of the item: Registered (checked), Insured letter (checked)

Amount: *24 452 323* HR

Barcode: **AR RG 24 452 323 6 HR**

Meets on a destination: delivered

Date: *10.01.2013*

Signature: *[Signature]*

Return to: **GRAD OMIŠ**
Street: *Trg h. Tomislava 5/T*
Locality: *2110 Omiš*

Stamp: **AR**

Handwritten: *K: 350 - 01/21 - 01/02*
U: 2181-7-05-03/4-23-107

Hrvatska pošta Croatian Post Inc. / Republika Hrvatska **ADVICE of receipt/of delivery/of payment** POVRATNICA — Obavijest o prijmu/uručenju/isplati **P-21/CN 07**

Office of posting: *Omiš* Date: *11.01.2013*

Addressee of the item: *NO PODGRADAC*
MARIN BASIC, Sv. Nikole 20
Podgrac - 2110 OMIŠ

Nature of the item: Registered (checked), Insured letter (checked)

Amount: *24 452 342* HR

Barcode: **AR RG 24 452 342 6 HR**

Meets on a destination: delivered

Date: *11.01.2013*

Signature: *[Signature]*

Return to: **GRAD OMIŠ**
Street: *Trg h. Tomislava 5/T*
Locality: *2110 Omiš*

Stamp: **AR**

Handwritten: *K: 350 - 01/21 - 01/02*
U: 2181-7-05-03/4-23-124

Hrvatska pošta Croatian Post Inc. / Republika Hrvatska **ADVICE of receipt/of delivery/of payment** POVRATNICA — Obavijest o prijmu/uručenju/isplati P-21/CN 07

Office of posting: Prijamni poštanski ured *Omiš* Date: Datum *10.05.2023*

Addressee of the item: Primatelj pošiljke *MO RINTA - SAMI GRAD Ante TORIĆ Mile gopalić 6, 21310 Omiš*

Nature of the item/vrsta pošiljke: Registered/Preporučena, Postal parcel/Paket, Insured letter/Vrijednija pošiljka

Nr. of item/Br. pošiljke: **AR RG 24 452 325 3 HR**

Amount/znos: _____

Meets on a destination/ispunjava se na odredištu: The item mentioned above has been duly delivered/ručena je paid/isplaćena je Date: Datum *10.05.2023*

Signature*/Potpis* *[Signature]*

Return to/Vratiti: Name/ime i prezime ili naziv tvrtke **GRAD OMIŠ**

Street and N°/Ulica i br. *Trg k. Tomislava 51*

Locality and country/Mjesto i država *21310 Omiš*

N.F. K: 350-01/21-01/02 U: 2181-7-05-03/4-23-13/

Hrvatska pošta Croatian Post Inc. / Republika Hrvatska **ADVICE of receipt/of delivery/of payment** POVRATNICA — Obavijest o prijmu/uručenju/isplati P-21/CN 07

Office of posting: Prijamni poštanski ured *Omiš* Date: Datum *10.05.2023*

Addressee of the item: Primatelj pošiljke *MO SMOLOVAČE VELIMIR KAUSIĆ Smolovačke 44, 21310 Omiš*

Nature of the item/vrsta pošiljke: Registered/Preporučena, Postal parcel/Paket, Insured letter/Vrijednija pošiljka

Nr. of item/Br. pošiljke: **AR RG 24 452 333 8 HR**

Amount/znos: _____

Meets on a destination/ispunjava se na odredištu: The item mentioned above has been duly delivered/ručena je paid/isplaćena je Date: Datum *10.05.2023*

Signature* Potpis* *[Signature]*

Return to/Vratiti: Name/ime i prezime ili naziv tvrtke **GRAD OMIŠ**

Street and N°/Ulica i br. *Trg k. Tomislava 51*

Locality and country/Mjesto i država *21310 Omiš*

N.F. K: 350-01/21-01/02 U: 2181-7-05-03/4-23-126

Hrvatska pošta Croatian Post Inc. / Republika Hrvatska **ADVICE of receipt/of delivery/of payment** POVRATNICA — Obavijest o prijmu/uručenju/isplati P-21/CN 07

Office of posting: Prijamni poštanski ured *Omiš* Date: Datum *10.05.2023*

Addressee of the item: Primatelj pošiljke *MO PISAK Ivan Kuzmanović Kuzmanović 4 - PISAK - 21310 Omiš*

Nature of the item/vrsta pošiljke: Registered/Preporučena, Postal parcel/Paket, Insured letter/Vrijednija pošiljka

Nr. of item/Br. pošiljke: **AR RG 24 452 332 4 HR**

Amount/znos: _____

Meets on a destination/ispunjava se na odredištu: The item mentioned above has been duly delivered/ručena je paid/isplaćena je Date: Datum *11.05.2023*

Signature* Potpis* *[Signature]*

Return to/Vratiti: Name/ime i prezime ili naziv tvrtke **GRAD OMIŠ**

Street and N°/Ulica i br. *Trg k. Tomislava 51*

Locality and country/Mjesto i država *21310 Omiš*

N.F. K: 350-01/21-01/02 U: 2181-7-05-03/4-23-110

Hrvatska pošta Croatian Post Inc. / Republika Hrvatska **ADVICE of receipt/of delivery/of payment** POVRATNICA — Obavijest o prijmu/uručenju/isplati **P-21/CN 07**

Office of posting: Prijamni poštanski ured *Omiš* Date: Datum *11/01/21/02 B*

Addressee of the item: Primatelj pošiljke *NO KOSTANEC*
Jovan Bližnjac Proovski
BRATIMIR 3. Kostanj 21310 OMIŠ

Nature of the item/vrsta pošiljke: Registered/Preporučena Postal parcel/Paket Insured letter/Višestruka pošiljka

Nr. of item: Br. pošiljke *7*

Amount: Iznos *24 452 311*

Meets on a destination/ispunjava se na određitu: delivered/uručena je paid/isplaćena je *22/01/21/02 B*

Signature: Potpis *BE*

Return to Vratiti: Name: **GRAD OMIŠ**
Street and No: Ulica i br. *Trg k. Tomislava 5/1*
Locality and country: Mjesto i država *21310 OMIŠ*

N.F.
K: 350-01/21-01/02
U: 2181-7-05-03/4-23-121

Ozn. za narudžbu: 6/2022 **Hrvatska pošta**

Hrvatska pošta Croatian Post Inc. / Republika Hrvatska **ADVICE of receipt/of delivery/of payment** POVRATNICA — Obavijest o prijmu/uručenju/isplati **P-21/CN 07**

Office of posting: Prijamni poštanski ured *Omiš* Date: Datum *11/01/21/02 B*

Addressee of the item: Primatelj pošiljke *NO PODAŠIĆIĆ*
Anita Podušić
Put Podušića 1. Podušje, OMIŠ

Nature of the item/vrsta pošiljke: Registered/Preporučena Postal parcel/Paket Insured letter/Višestruka pošiljka

Nr. of item: Br. pošiljke *5*

Amount: Iznos *24 452 331*

Meets on a destination/ispunjava se na određitu: delivered/uručena je paid/isplaćena je *11/01/21/02 B*

Signature: Potpis *[Signature]*

Return to Vratiti: Name: **GRAD OMIŠ**
Street and No: Ulica i br. *Trg k. Tomislava 5/1*
Locality and country: Mjesto i država *21310 Omiš*

N.F.
K: 350-01/21-01/02
U: 2181-7-05-03/4-23-123

Ozn. za narudžbu: 6/2022 **Hrvatska pošta**

Hrvatska pošta Republika Hrvatska **ADVICE of receipt/of delivery/of payment** POVRATNICA — Obavijest o prijmu/uručenju/isplati **P-21/CN 07**

Office of posting: Prijamni poštanski ured *Omiš* Date: Datum *11/01/21/02 B*

Addressee of the item: Primatelj pošiljke *NO ROŠČA*
Petar Kacunko D. Dolac 11A
21204 Dugačak

Nature of the item/vrsta pošiljke: Registered/Preporučena Postal parcel/Paket Insured letter/Višestruka pošiljka

Nr. of item: Br. pošiljke *9*

Amount: Iznos *24 452 336*

Meets on a destination/ispunjava se na određitu: delivered/uručena je paid/isplaćena je *11/01/21/02 B*

Signature: Potpis *[Signature]*

Return to Vratiti: Name: **GRAD OMIŠ**
Street and No: Ulica i br. *Trg k. Tomislava 5/1*
Locality and country: Mjesto i država *21310 Omiš*

N.F.
K: 350-01/21-01/02
U: 2181-7-05-03/4-23-125

Ozn. za narudžbu: 6/2022 **Hrvatska pošta**

Hrvatska pošta Croatian Post Inc. / Republika Hrvatska **ADVICE of receipt/of delivery/of payment** POVRATNICA — Obavijest o prijmu/uručenju/isplati **P-21/CN 07**

Office of posting: Prijamni poštanski ured *Omiš* Date Datum: *10.05.2023*

Addressee of the item: Primatelj pošiljke: *MARKO HO NEHINA-PAUNICE*

Nature of the item/vrsta pošiljke: *AR*

Registered Prporučena Postal parcel Paket Amount: *24 452 322*

Insured letter Vrijednosna pošiljka

No. of item Br. pošiljke: *2 HR*

Moneyorder Uputnica Amount Iznos

Meets on a destination/Ispunjava se na odredištu

The item mentioned above has been duly delivered/uručena je Date Datum: *17.05.2023*

paid/isplaćena je

Signature* Potpis*: *[Signature]*

* The advice may be signed by the addressee or, if the regulations of the country of destination so provide, by another authorized person.

On postal service: Poštanska služba

AR

Stamp of the office returning the advice: Otsak žiga poštanskog ureda koji vraća obavijest

Return to Vratiti

Name: Ime i prezime ili naziv tvrtke: **GRAD OMIŠ**

Street and No. Ulica i br.: *Trg k. Tomislava 5/1*

Locality and country: Mjesto i država: *21310 Omiš*

N.F.

K: 350-0/21-0/02
U: 2181-A-05-03/4-23-133

Ozn. za narudžbu: 6/2022 **Hrvatska pošta**

Hrvatska pošta Croatian Post Inc. / Republika Hrvatska **ADVICE of receipt/of delivery/of payment** POVRATNICA — Obavijest o prijmu/uručenju/isplati **P-21/CN 07**

Office of posting: Prijamni poštanski ured *Omiš* Date Datum: *17.05.2023*

Addressee of the item: Primatelj pošiljke: *MILON TUJARE POJUNE-PAUNE*

Nature of the item/vrsta pošiljke: *AR*

Registered Prporučena Postal parcel Paket Amount: *24 452 328*

Insured letter Vrijednosna pošiljka

No. of item Br. pošiljke: *4 HR*

Moneyorder Uputnica Amount Iznos

Meets on a destination/Ispunjava se na odredištu

The item mentioned above has been duly delivered/uručena je Date Datum: *17-05-2023*

paid/isplaćena je

Signature* Potpis*: *[Signature]*

* The advice may be signed by the addressee or, if the regulations of the country of destination so provide, by another authorized person.

On postal service: Poštanska služba

AR

Stamp of the office returning the advice: Otsak žiga poštanskog ureda koji vraća obavijest

Return to Vratiti

Name: Ime i prezime ili naziv tvrtke: **GRAD OMIŠ**

Street and No. Ulica i br.: *Trg k. Tomislava 5/1*

Locality and country: Mjesto i država: *21310 Omiš*

N.F.

K: 350-01/21-01/02
U: 2181-7-05-03/4-23-116

Ozn. za narudžbu: 6/2022 **Hrvatska pošta**

Hrvatska pošta Croatian Post Inc. / Republika Hrvatska **ADVICE of receipt/of delivery/of payment** POVRATNICA — Obavijest o prijmu/uručenju/isplati **P-21/CN 07**

Office of posting: Prijamni poštanski ured *Omiš* Date Datum: *10.05.2023*

Addressee of the item: Primatelj pošiljke: *ANTE ŠEŠIĆ, Put sv. Stjepana 5, BOPAK - 21310 OMIŠ*

Nature of the item/vrsta pošiljke: *AR*

Registered Prporučena Postal parcel Paket Amount: *24 452 314*

Insured letter Vrijednosna pošiljka

No. of item Br. pošiljke: *8 HR*

Moneyorder Uputnica Amount Iznos

Meets on a destination/Ispunjava se na odredištu

The item mentioned above has been duly delivered/uručena je Date Datum: *11.05.2023*

paid/isplaćena je

Signature* Potpis*: *[Signature]*

* The advice may be signed by the addressee or, if the regulations of the country of destination so provide, by another authorized person.

On postal service: Poštanska služba

AR

Stamp of the office returning the advice: Otsak žiga poštanskog ureda koji vraća obavijest

Return to Vratiti

Name: Ime i prezime ili naziv tvrtke: **GRAD OMIŠ**

Street and No. Ulica i br.: *Trg k. Tomislava 5/1*

Locality and country: Mjesto i država: *21310 Omiš*

N.F.

K: 350-01/21-01/02
U: 2181-7-05-03/4-23-110

Ozn. za narudžbu: 6/2022 **Hrvatska pošta**

Hrvatska pošta Croatian Post Inc. / Republika Hrvatska **ADVICE of receipt/of delivery/of payment** POVRATNICA — Obavijest o prijmu/uručenju/isplati **P-21/CN 07**

Office of posting: Prijamni poštanski ured *Omiš* Date: Datum *10.05.2023*

Address of the item: Primatelj pošiljke *MO KLUJA SKREZ
LEO RIBIČIĆ
Fas S. VEGIĆ D.*

Nature of the item/Vrsta pošiljke *2110 Omiš*

Registered Preporučena Postal parcel Poštalni paket Insured letter Vrijednija pošiljka

Amount iznos

N° of item Br. pošiljke *24452316*

Moneyorder Uputnica

The item mentioned above has been duly Gore navedena pošiljka delivered/uručena je paid/ispućena je *11.05.2023*

Signature* Potpis* *[Signature]*

* The advice may be signed by the addressee or, if the regulations of the country of destination so provide, by another authorized person.
* Ovu obavijest može potpisati primatelj ili, ako to propisi određene države dopuštaju, druga ovlaštena osoba ili zaposlenik određene države dopuštaju.

On postal service: Poštanska služba **AR** Stamp of the office returning the advice: Otvak ziga poštanskog ureda koji vraća obavijest

Return to Vratiti: Name: Ime i prezime ili naziv tvrtke **GRAD OMIŠ**

Street and N°: Ulica i br. *Trg k. Tomislava 5/1*

Locality and country: Mjesto i država *2110 Omiš*

N. FRANIĆ

K: 300-01/21-01/02
U: 2181-7-05-03/4-23-132

To be filled in by the sender (ispunjava pošiljalac)

Hrvatska pošta Croatian Post Inc. / Republika Hrvatska **ADVICE of receipt/of delivery/of payment** POVRATNICA — Obavijest o prijmu/uručenju/isplati **P-21/CN 07**

Office of posting: Prijamni poštanski ured *Omiš* Date: Datum *11.05.2023*

Address of the item: Primatelj pošiljke *MO OŠTRA
ZLATAN BASTIĆ, Spz. bnyd. A. Saracog
85. OŠTRA JARUGA*

Nature of the item/Vrsta pošiljke *Omiš*

Registered Preporučena Postal parcel Poštalni paket Insured letter Vrijednija pošiljka

Amount iznos

N° of item Br. pošiljke *24452312*

Moneyorder Uputnica

The item mentioned above has been duly Gore navedena pošiljka delivered/uručena je paid/ispućena je *11.05.2023*

Signature* Potpis* *[Signature]*

* The advice may be signed by the addressee or, if the regulations of the country of destination so provide, by another authorized person.
* Ovu obavijest može potpisati primatelj ili, ako to propisi određene države dopuštaju, druga ovlaštena osoba ili zaposlenik određene države dopuštaju.

On postal service: Poštanska služba **AR** Stamp of the office returning the advice: Otvak ziga poštanskog ureda koji vraća obavijest

Return to Vratiti: Name: Ime i prezime ili naziv tvrtke **GRAD OMIŠ**

Street and N°: Ulica i br. *Trg k. Tomislava 5/1*

Locality and country: Mjesto i država *2110 Omiš*

N.F.

K: 300-01/21-01/02
U: 2181-7-05-03/4-23-101

To be filled in by the sender (ispunjava pošiljalac)

Hrvatska pošta Croatian Post Inc. / Republika Hrvatska **ADVICE of receipt/of delivery/of payment** POVRATNICA — Obavijest o prijmu/uručenju/isplati **P-21/CN 07**

Office of posting: Prijamni poštanski ured *Omiš* Date: Datum *10.05.2023*

Address of the item: Primatelj pošiljke *MO SLIME
ZUMIR UTRABIĆIĆ, slime
UTRABIĆIĆI 37, 2110 Omiš*

Nature of the item/Vrsta pošiljke *Omiš*

Registered Preporučena Postal parcel Poštalni paket Insured letter Vrijednija pošiljka

Amount iznos

N° of item Br. pošiljke *24452330*

Moneyorder Uputnica

The item mentioned above has been duly Gore navedena pošiljka delivered/uručena je paid/ispućena je *16.05.2023*

Signature* Potpis* *[Signature]*

* The advice may be signed by the addressee or, if the regulations of the country of destination so provide, by another authorized person.
* Ovu obavijest može potpisati primatelj ili, ako to propisi određene države dopuštaju, druga ovlaštena osoba ili zaposlenik određene države dopuštaju.

On postal service: Poštanska služba **AR** Stamp of the office returning the advice: Otvak ziga poštanskog ureda koji vraća obavijest

Return to Vratiti: Name: Ime i prezime ili naziv tvrtke **GRAD OMIŠ**

Street and N°: Ulica i br. *Trg k. Tomislava 5/1*

Locality and country: Mjesto i država *2110 Omiš*

N.F.

K: 300-01/21-01/02
U: 2181-7-05-03/4-23-113

To be filled in by the sender (ispunjava pošiljalac)

Hrvatska pošta Croatian Post Inc. / Republika Hrvatska **ADVICE of receipt/of delivery/of payment** POVRATNICA — Obavijest o prijmu/uručenju/isplati P-21/CN 07

Office of posting: Prijamni poštanski ured *Omiš* Date: Datum *12.05.2023*

Addressee of the item: Primatelj pošiljke *MO SEODI MIKOSAV BOGDANOVIC, Put OKUPE 10, SEODI 21256 CITA PAKO*

Nature of the item/vrsta pošiljke: Registered Preporučena, Postal parcel Paket, Insured letter Vrijednosna pošiljka

No. of item: Br. pošiljke *6* Amount: iznos *24 452 338*

Meets on a destination/ispunjava se na odredištu: The item mentioned above has been duly delivered/uručena je paid/isplaćena je Date: Datum *12.05.2023*

Signature: Potpis *[Signature]*

AR On postal service Poštanska služba Stamp of the office returning the advice Otsak ziga poštanskog ureda koji vraća obavijest

Return to Vratiti: Name: Ime i prezime ili naziv tvrtke **GRAD OMIŠ**

Street and No: Ulica i br. *Trg k. Tomislav 5/1*

Locality and country: Mjesto i država *21310 Omiš*

N.F.

K: 350-01/21-0/02
U: 2181-7-05-03/4-23-115

Ozn. za narudžbu: 6/2022 **Hrvatska pošta**

Hrvatska pošta Croatian Post Inc. / Republika Hrvatska **ADVICE of receipt/of delivery/of payment** POVRATNICA — Obavijest o prijmu/uručenju/isplati P-21/CN 07

Office of posting: Prijamni poštanski ured *Omiš* Date: Datum *12.05.2023*

Addressee of the item: Primatelj pošiljke *MO TRNOSI PETAR STANIC Trnosi 22 A 21256 CITA PAKO*

Nature of the item/vrsta pošiljke: Registered Preporučena, Postal parcel Paket, Insured letter Vrijednosna pošiljka

No. of item: Br. pošiljke *0* Amount: iznos *24 452 339*

Meets on a destination/ispunjava se na odredištu: The item mentioned above has been duly delivered/uručena je paid/isplaćena je Date: Datum *17.05.2023*

Signature: Potpis *[Signature]*

AR On postal service Poštanska služba Stamp of the office returning the advice Otsak ziga poštanskog ureda koji vraća obavijest

Return to Vratiti: Name: Ime i prezime ili naziv tvrtke **GRAD OMIŠ**

Street and No: Ulica i br. *Trg k. Tomislav 5/1*

Locality and country: Mjesto i država *21310 Omiš*

N.F.

K: 350-01/21-0/02
U: 2181-7-05-03/4-23-128

Ozn. za narudžbu: 6/2022 **Hrvatska pošta**

Hrvatska pošta Croatian Post Inc. / Republika Hrvatska **ADVICE of receipt/of delivery/of payment** POVRATNICA — Obavijest o prijmu/uručenju/isplati P-21/CN 07

Office of posting: Prijamni poštanski ured *Omiš* Date: Datum *17.05.2023*

Addressee of the item: Primatelj pošiljke *MO TUJALC ZAE DOJAC Petar Naudobur Duga ulica 5 Tujalci 21000 Split*

Nature of the item/vrsta pošiljke: Registered Preporučena, Postal parcel Paket, Insured letter Vrijednosna pošiljka

No. of item: Br. pošiljke *1* Amount: iznos *24 452 334*

Meets on a destination/ispunjava se na odredištu: The item mentioned above has been duly delivered/uručena je paid/isplaćena je Date: Datum *17-05-2023*

Signature: Potpis *[Signature]*

AR On postal service Poštanska služba Stamp of the office returning the advice Otsak ziga poštanskog ureda koji vraća obavijest

Return to Vratiti: Name: Ime i prezime ili naziv tvrtke **GRAD OMIŠ**

Street and No: Ulica i br. *Trg k. Tomislav 5/1*

Locality and country: Mjesto i država *21310 Omiš*

N.F.

K: 350-01/21-0/02
U: 2181-7-05-03/4-23-115

Ozn. za narudžbu: 6/2022 **Hrvatska pošta**

Hrvatska pošta Croatian Post Inc. / Republika Hrvatska **ADVICE of receipt/of delivery/of payment** POVRATNICA — Obavijest o prijmu/uručenju/isplati P-21/CN 07

Office of posting: Prijamni poštanski ured *Omiš* Date: Datum *10.05.2023*

Addressee of the item: Primatelj pošiljke *MILKO PERIĆ - Čelopek 36, Bled/W Oetini 21256 CISTA PSEVO*

Nature of the item/Vrsta pošiljke

Registered/Preporučena Postal parcel/Paket Insured letter/Višestruka pošiljka

Amount/Iznos

Meets on a destination/ispunjava se na odredištu

The item mentioned above has been duly Gore navedena pošiljka

delivered/uručena je paid/isploćena je Date/Datum *10.05.2023*

Signature*/Potpis* *[Signature]*

* The advice may be signed by the addressee or, if the regulations of the country of destination so provide, by another authorized person. Ovu obavijest može potpisati primatelj ili, ako to propisi određene države dopuštaju, druga ovlaštena osoba ili zaposlenik određenog poštanskog ureda.

On postal service/ Poštanska služba **AR** Stamp of the office returning the advice/ Otsak Ziga poštanskog ureda koji vraća obavijest

Return to Vratiti

Name/Ime i prezime ili naziv tvrtke **GRAD OMIŠ**

Street and No./Ulica i br. *Trg. k. Tomislava 5/1*

Locality and country/Mjesto i država *2310 Omiš*

N.F.

To be filled in by the sender/ispunjava pošiljatelj

K: 350-01/21-01/02
U: 2181-7-05-03/4-23-118

Hrvatska pošta Croatian Post Inc. / Republika Hrvatska **ADVICE of receipt/of delivery/of payment** POVRATNICA — Obavijest o prijmu/uručenju/isplati P-21/CN 07

Office of posting: Prijamni poštanski ured *Omiš* Date: Datum *10.05.2023*

Addressee of the item: Primatelj pošiljke *MIO OMIŠ - AKKO Ivan PAVLOVIĆ 1. put Ulica 7b Omiš*

Nature of the item/Vrsta pošiljke

Registered/Preporučena Postal parcel/Paket Insured letter/Višestruka pošiljka

Amount/Iznos

Meets on a destination/ispunjava se na odredištu

The item mentioned above has been duly Gore navedena pošiljka

delivered/uručena je paid/isploćena je Date/Datum *12.05.2023*

Signature* /Potpis* *[Signature]*

* The advice may be signed by the addressee or, if the regulations of the country of destination so provide, by another authorized person. Ovu obavijest može potpisati primatelj ili, ako to propisi određene države dopuštaju, druga ovlaštena osoba ili zaposlenik određenog poštanskog ureda.

On postal service/ Poštanska služba **AR** Stamp of the office returning the advice/ Otsak Ziga poštanskog ureda koji vraća obavijest

Return to Vratiti

Name/Ime i prezime ili naziv tvrtke **GRAD OMIŠ**

Street and No./Ulica i br. *Trg. k. Tomislava 5/1*

Locality and country/Mjesto i država *2310 Omiš*

N.F.

To be filled in by the sender/ispunjava pošiljatelj

K: 350-01/21-01/02
U: 2181-7-05-03/4-23-130

Hrvatska pošta Croatian Post Inc. / Republika Hrvatska **ADVICE of receipt/of delivery/of payment** POVRATNICA — Obavijest o prijmu/uručenju/isplati P-21/CN 07

Office of posting: Prijamni poštanski ured *Omiš* Date: Datum *10.05.2023*

Addressee of the item: Primatelj pošiljke *MIO ZOLUČAC DORIS FILIPOVIĆ ZOLUČAC 2310 Omiš*

Nature of the item/Vrsta pošiljke

Registered/Preporučena Postal parcel/Paket Insured letter/Višestruka pošiljka

Amount/Iznos

Meets on a destination/ispunjava se na odredištu

The item mentioned above has been duly Gore navedena pošiljka

delivered/uručena je paid/isploćena je Date/Datum *11.05.2023*

Signature* /Potpis* *[Signature]*

* The advice may be signed by the addressee or, if the regulations of the country of destination so provide, by another authorized person. Ovu obavijest može potpisati primatelj ili, ako to propisi određene države dopuštaju, druga ovlaštena osoba ili zaposlenik određenog poštanskog ureda.

On postal service/ Poštanska služba **AR** Stamp of the office returning the advice/ Otsak Ziga poštanskog ureda koji vraća obavijest

Return to Vratiti

Name/Ime i prezime ili naziv tvrtke **GRAD OMIŠ**

Street and No./Ulica i br. *Trg. k. Tomislava 5/1*

Locality and country/Mjesto i država *2310 Omiš*

N.F.

To be filled in by the sender/ispunjava pošiljatelj

K: 350-01/21-01/02
U: 2181-7-05-03/4-23-118

AR

Hrvatska pošta
Croatian Post Inc.
Republika Hrvatska

ADVICE of receipt/of delivery/of payment
POVRATNICA — Obavijest o primku/určenju/isplati

Office of posting
Priglasni postanski ured

Date of posting
Datum poštom
10.05.2018

Address of the item
Preporučena pošta
Note: *hrvatski, sak. v. 20*

Nature of the item/Vrsta poštom
hrvatski, sak. v. 20

Registered postal parcel
Insured letter
No of items
Amount: *1700*

Meets requirements of destination so provide, by another authorized person
Isplati se za odredište, od strane ovlaštene osobe
 Yes No

Signature* *[Signature]*

To be filled in by the sender
Ispunjava poštomatelj

Name
Ime i prezime ili naziv tvrtke
GRAD OMIŠ

Street and No
Ulica i broj
Trg k. Tomislava 5 II

Locality and country
Mjesto i država
8800 Omiš

Return to
Vratiti

AR

On postal service
Poslana poštom

P-21/CN 07

GRAD OMIŠ

K: 350 = 4/21-01/02

U: 2181-7-05-03/4-23-100

2101

AR

I. Josif. in. on 22

OSI

AR

Hrvatska pošta
Croatian post inc / Republika Hrvatska

Office of posting
Prijamni postilski uređ

Address of the item
Primatelj pošiljke
M110
21204

Nature of the item
Vrsta pošiljke
Registered parcels
Poznatih paketa
Postal parcel
Poštanski paket
Registered letter
Poznatih listova
Registered postcard
Poznatih poštovnica

Nr of item
Br. pošiljke

Meets on a destination / ispunjava se na odredištu
Merkorder
Uputnica

The item mentioned above has been duly delivered / isporučeno
Isporučeno

Signature*
Podpis*

DATE
Datum
10/01/2010

Amount
Iznos

24 452 337 2 HR

AR RG

ADVICE OF RECEIPT/OF DELIVERY/OF PAYMENT
POVRATNICA — Cuviljest o prijmu/urudčenju/ispjati

Stamp of the office returning the advice
Oznaka ureda poštomskog uređea koji vrata obavijest

P-21/CN 07

To be filled in by the sender (ispunjava pošiljatelj)

Return to (Vratiti)

Name and address (Ime i adresa)
Street and Nr. (Ulica i br.)
Locality and country (Mjesto i država)
N.I.
1. Tomislava 51I
21310 Omiš

GRAD OMIŠ

K: 350-0/21-01/02
C/2181-7-05-034-23-127

Ozn. za narudžbu: 6/2022

Hrvatska pošta

I Dostaviti
12.01.2010
Omiš

AR

Hrvatska pošta Croatian Post Inc. / Republika Hrvatska
POVRATNICA — Obavijest o prijmu/urudčenju/isplati

Office of issuing original postmark: *101012102 B1* Date: *10/21/02*

Addressee of the item (primatelj pošiljke): *HR, DUBAVA*
 From: *COMET Dubava 103*

Nature of the item (vrsta pošiljke): *2016 Quins*

Registered Amount: *3 HR*
 Insured Amount: *24452310*
 Registered No. of item: *3*
 Insured No. of item: *3*

Money order Amount: _____
 Uprućena iznos: _____

Meets on a destination/ispunjava se na odredištu
 The item mentioned above has been duly delivered Date: _____
 uručena je (ispisana je) _____

Signature* _____
 (potpis)

* The advice may be signed by the addressee or, if the regulations of the country of destination so provide, by another authorized person (contractor of same dispatch) or a duly authorized post office employee, depending on the regulations of the country of origin.

To be filled in by the sender (ispunjava pošiljatelj)

Return to (Vratiti): **GRAD OMIŠ**
 Name (ime i prezime ili naziv tvrtke): *Gr. b. Tomljenović 5 B*
 Street and No. (Ulica i br.): *2130 OMIŠ*
 Locality and country (Mjesto i država): *NI*

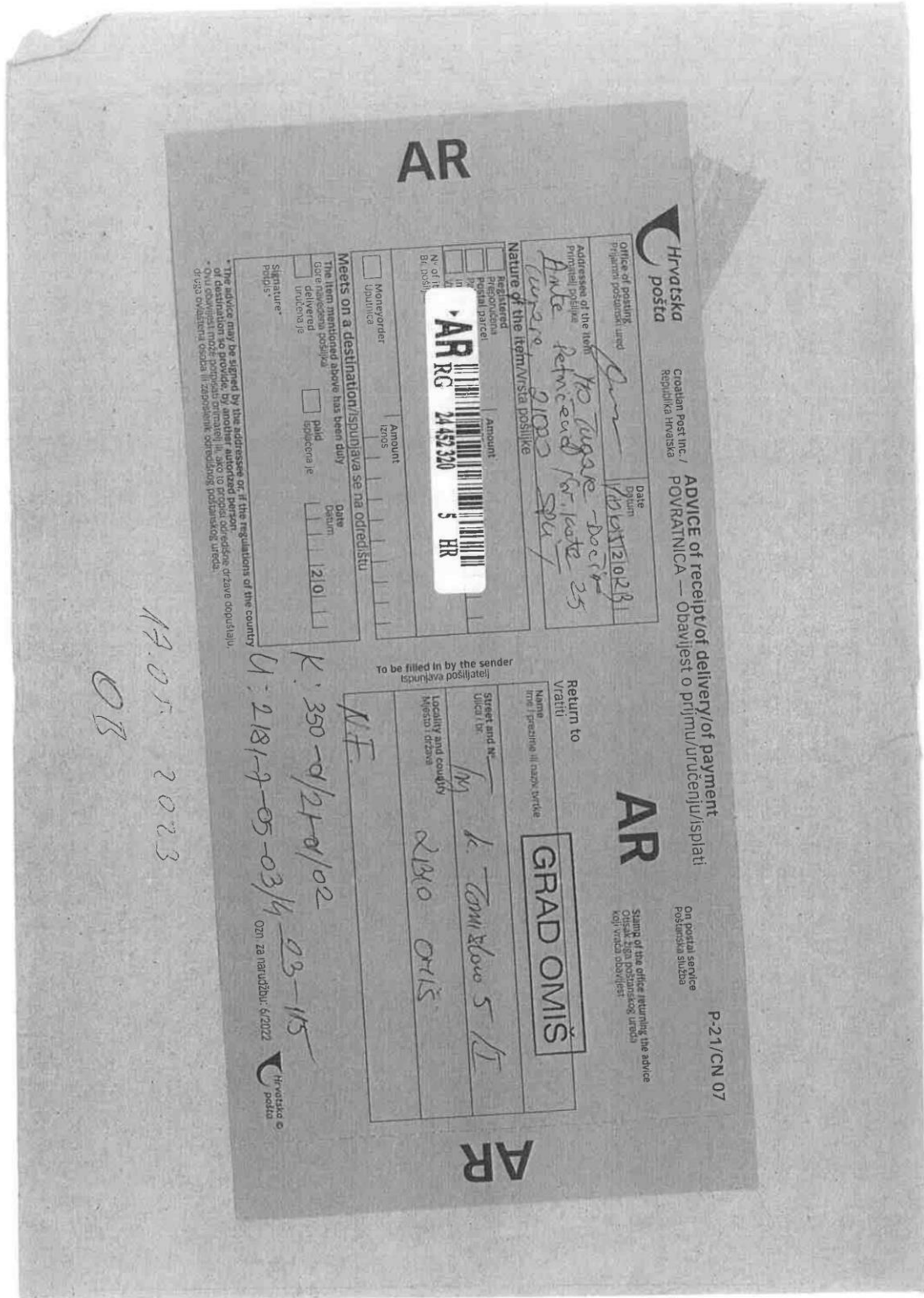
AR

Stamp of the office returning the advice (Otsjak, koji pošiljatskog ureda koji vraća obavijest): _____
 On postal service (Na poštanskoj službi): _____

P-21/CN 07

AR

33A
20
OS. 19.05.13
4. 21.81-9-05-03/4-23-103
 Ozn. za narudžbu: 6/2022



5. ZAPISNIK O JAVNOM IZLAGANJU

Sukladno članku 99. Zakona o prostornom uređenju („Narodne novine“, broj 153/13, 65/17, 114/18, 39/19, 98/19 i 67/23.) provedeno je javno izlaganje o Prijedlogu izmjena i dopuna plana i to dana 19. svibnja 2023. g. Javno izlaganje održano je u prostorijama Ilirskog sjemeništa, Glagoljaška 11, Priko s početkom u 10 sati o kojem se vodio zapisnik.

Zapisnik o javnom izlaganju prikazan je u nastavku ovog Izvješća.



**REPUBLIKA HRVATSKA
SPLITSKO-DALMATINSKA ŽUPANIJA
GRAD OMIŠ**

Upravni odjel za komunalno stambenu
djelatnost, uređenje prostora
i zaštitu okoliša

Klasa: 350-01/20-01/02

Urbroj: 2181-7-05-03/4-23-135

ZAPISNIK

Dana 19. svibanj 2023 sa početkom u 10,00 sati u sklopu Javne rasprave o prijedlogu Izmjena i dopuna prostornog plana uređenja grada Omiša (VII) i Strateške studije utjecaja na okoliš prijedloga VII. Izmjena i dopuna prostornog plana uređenja Grada Omiša u prostorijama Ilirskog sjemeništa na Priku u Omišu održano je Javno izlaganje uz prisustvo Nositelja izrade, Stručnog izrađivača i zainteresiranih građana:

JAVNO IZLAGANJE

- Tema izlaganja:** PRIJEDLOG IZMJENE I DOPUNE PROSTORNOG PLANA UREĐENJA GRADA OMIŠA (VII)
STRATEŠKA PROCJENA UTJECAJA NA OKOLIŠ (VII) IZMJENA I DOPUNA
PITANJA I ODGOVORI
- Nositeljizrade:** **GRAD OMIŠ**
Upravni odjel za komunalno stambene djelatnosti, uređenje prostora i zaštitu okoliša Grada Omiša
- Prisutni:** Pročelnik: Stipe Žuljević- Mikas, dipl.ing.građ.
Gradonačelnik: Ivo Tomasović, dipl.oec.
Voditelj Odsjeka prostorno planiranje: Mate Ribičić, spec. publ. adm.
- Izrađivač urbanist:** **URBOS d.o.o. Split**
Biro za prostorno planiranje, urbanizam i zaštitu okoliša
- Prisutni:** Gordana Radman, dipl.ing.arh., odgovorni voditelj
Larisa Bačić, dipl.ing.građ.
- Strateškaprocjena:** **EKO INVEST d.o.o. Zagreb**
Inženjerstvo i s njim povezano tehničko savjetovanje
- Prisutni:** Danijela Đaković, dipl.ing.silv.

Pročelnik komunalnog odjela Stipe Žuljević-Mikas je pozdravio u ime Grada Omiša sve nazočne na javnom izlaganju, više od stotinu zainteresiranih građana. Upoznao je nazočne s stručnim izrađivačem plana Urbos d.o.o. Split, a voditelj tima je Gordana Radman, dipl.ing.arh. koja je na javnom izlaganju izložila Prijedlog Izmjena i dopuna prostornog plana uređenja grada Omiša

(VII). Nakon tog dijela izlaganja u trajanju od cca 30 minuta slijedi javno izlaganje Strateške studije utjecaja na okoliš prijedloga VII. Izmjena i dopuna prostornog plana uređenja Grada Omiša, od strane Danijela Đaković za tvrtku Eko Invest d.o.o. u trajanju cca 15 minuta. Nakon prezentacije te dvije teme svi nazočni su mogli davati primjedbe, očitovanja, mišljenja i prijedloge na Prijedlog plana. Napraviti će se zapisnik na osnovu snimke ovog izlaganja i biti će objavljeno na web stranici Grada Omiša.

Izlaganje Urbos d.o.o.:

Gordana Radman je pozdravila sve nazočne u ime tvrtke Urbos d.o.o. koja je izrađivač plana, te ih je detaljno upoznala (uz projiciranje grafičkih prikaza na platnu) sa detaljima vezanim za

PRIJEDLOG IZMJENE I DOPUNE PROSTORNOG PLANA UREĐENJA GRADA OMIŠA (VII)

Sadržaj Izmjena i dopuna Prostornog plana uređenja grada Omiša (VII)

Temeljem Odluke o izradi Izmjena i dopuna prostornog plana Grada Omiša (Odluka) izvršili smo Izmjene prostorno planskog rješenja. Gradsko Vijeće je donijelo Odluku o svemu što treba izmijeniti, uskladiti sa Zakonom o prostornom uređenju i Županijskim planom koji se promijenio. Prvi korak je prikupljanje zahtjeva sedamnaest (17) javnopravnih tijela (očitovalo se 14) i uskladi sa Zakonom o prostornom uređenju, temeljem Odluke Vijeća. Odluka o izradi traži da se važeći prostorni plan uskladi sa Zakonom o uređenju. Izmjenjen je kartografski prikaz plana geodetske podloge prebačene su iz Gaus-Krigerove projekcije u HTS projekciju. Katastarske, geodetske podloge su sada bolje i čitljivije. Izvršeno je revidiranje namjene površina unutar naselja, posebno za javne i društvene površine. Utvrđen je Nacrt prijedloga VII Izmjena prostornog plana prikaza karata. Izvršeno je prihvaćanje primljenih inicijativa građana za korekcije građevinskih površina te definiranje uvjeta gradnje i rekonstrukcije u vangrađevinskom području. Preispitivane su obaveze za provođenje i izrade urbanističkih planova i uspoređivanje sa zahtjevima javno pravnih tijela. Uvrstiti će se i druge izmjene koje se pokazuju opravdanim u toku javne rasprave.

Javnopravna tijela od kojih su zatraženi zahtjevi i provedeno je usklađivanje sa zahtjevima su: Splitsko-dalmatinska županija, Vodovod d.o.o. Omiš, Županijska uprava za ceste SDŽ, MUP-PU Splitsko-dalmatinska, Ministarstvo zaštite okoliša i energetike, Ministarstvo poljoprivrede, Ministarstvo poljoprivrede - Uprava šumarstva, lovstva i drvne industrije, Ministarstvo kulture -konzervatorski ured Split, Ministarstvo državne imovine, Lučka uprava SDŽ, Lučka kapetanija Split, Hrvatske vode, Hrvatske ceste Split i Zagreb, HOPS-Hrvatski operator prijenosnog sustava d.o.o, HEP -DP Elektrodalmacija Split, Odsjek razvoja, HAKOM - Hrvatska regulatorna agencijaza mrežne djelatnosti, Državna uprava za zaštitu i spašavanje - Područni ured Split.

Na osnovu toga utvrđen je nacrt prijedloga (Nacrt). Temeljem toga su izrađene izmjene u tekstualnom i grafičkom dijelu. Izrađena je strateške studije utjecaja na okoliš.

Sadržaj Izmjena i dopuna Prostornog plana uređenja grada Omiša odnosi se na sljedeće izmjene i dopune tekstualnog i grafičkog dijela:

Izdvojiti ćemo u tekstualnom dijelu, u Odredbe za provođenje što je mijenjano, taksativno navedeno:

- radi usklađenja s Prostornim planom Splitsko - dalmatinske županije, dopunjeno je izmijenjeno sljedeće:

- dodana je javna i društvena namjene županijskog značaja (centar izvrsnosti SDŽ – Nova Sela), površine 22,4 ha i treba donijet urbanistički plan za to područje,

- izmjene u popisu građevina od značaja za Državu i Županiju,
 - državne, županijske i lokalne ceste (usklađeno također s Odlukom o razvrstavanju javnih cesta,
 - luka nautičkog turizma Garma određena s kapacitetom 200 vezova (u Prostornom planu je zadržan postojeći kapacitet 140 vezova, provjeren prilikom izrade UPU Garma – Ravnice)
 - nova CHE Mosor u blizini HE Zakučac sa akumulacijama na Cetini i Mosoru planirana kao prostor u istraživanju i nije ucrтана niti određena kao obveza u ovom Prostornom planu. Akumulacija planirane CHE Mosor koja je u Prostornom planu Splitsko dalmatinske županije ucrтана na rijeci Cetini unutar zaštićenog krajobraza je upitna i potrebna su daljnja istraživanja pa stoga i nije predmet ovih Izmjena i dopuna Prostornog plana uređenja grada Omiša
 - dopunjeni su dalekovodi i TS uz kamp Ribnjak
 - ucrтана postojeća vjetroelektrana Kostanje i planirana vjetroelektrana Trilj/Omiš/Šestanovac, dio na području grada Omiša, Brdo Umovi
 - nova dionica vodoopskrbnog sustava: Omiš – Dugi Rat – Podstrana sa zahvata Zagrad
 - moguće je planirati površine za gradnju reciklažnih dvorišta namijenjenih odvojenom prikupljanju i privremenom skladištenju manjih količina posebnih vrsta otpada, kao i reciklažna dvorišta za građevni otpad.
- dopunjeni uvjeti za uređenja sportskih zona (sportski centar R1 izvan naselja),
- korigiran prijedlog za zaštitu prirodnih vrijednosti
- korigirana ekološka mreža

Ostale izmjene, temeljem Odluke o izradi (inicijativa i javne rasprave):

- sve ugostiteljsko turističke namjene oznake T1 i T2 postaju ugostiteljsko turističke namjene oznake T bilo da se radi o hotelu ili turističkom naselju
- u opisi građevinskog područja naselja dopunjeni su sadržaji javne i društvene namjene (Planovo, Omiš i Stanići)
- članka 13. dopunjen uvjetima za gradnju na obalnom području radi moguće pojave lokalnih klizišta i pužišta. Stoga je za svaku pojedinačnu gradnju, prije projektiranja nužno izvesti detaljna geološko-geotehnička istraživanja terena
- izmjenjena članka 13.a i brisani članci 43.a i 43.b (brisana mješovita namjena M2 i M3)
- izmijenjeni članci 23., 24., 28., 35., 36., 36a., 37., 38. i 39. koji reguliraju gradnju građevina unutar građevinskog područja naselja
- brisane zone rekreacije (R2) u donjem toku rijeke Cetine (lijeva obala Borak i desna obala Zakučac) i ucrтane prirodne plaže u kanjonu Cetine
- gradnja izvan građevinskog područja ne obuhvaća građevine u funkciji obavljanja poljoprivredne djelatnosti
- površine groblja uključene su u građevinsko područje
- u članku 58. stavak 5. dopunjeni su uvjeti za gradnju nove ugostiteljsko turističke građevine, uključujući i kamp
- u članku 60. dopunjeni su uvjeti za poslovne zone – pretežito uslužne (K1)
- brisana ugostiteljsko turistička namjena Planovo
- do donošenja UPU Donji Dolac 1 omogućava se gradnja gospodarskih sadržaja
- planirana nova gospodarska namjena (I2) Kostanje - Velika glavica (Blati n/C) za gradnju reciklažnog dvorišta i privremeno odlaganje građevinskog otpada, asfaltne baze i betonare, površine 1,3 ha
- u članku 84. stavak 4. dodana odredba za gradnju Vatrogasnog centra (doma) i/ili Centra za potragu i spašavanje na području Priko

- u članku 86. propisana mogućnost uređenja otvorenog prostora za igru djece u blizini dječjeg vrtića
- u članku 88. stavak 3. propisani su uvjeti za gradnju crkve u Stanićima
- u članku 91. regulirana su manja odstupanja koridora i pravaca planiranih prometnica i komunalne infrastrukture
- brisane sportske luke Marušići i sportska luka Pisak jer nema uvjeta za gradnju luka (provjera putem izrade UPU-a)
- dodan članak 93.a kojim se reguliraju nerazvrstane ceste
- u članku 94. dodatno su razrađene udaljenosti građevina od prometnica
- dopuna članka 96. o obveznom osiguranju parkirališnih mjesta te uvjeti za gradnju javnih garaža
- izdvojeno lučko područje - bazen luke Omiš sadržaj je u članku 100. na način da su na kraju članka dodana tri nova stavka
- članak 110. dopunjen je uvjetima gradnje i uređenja unutar značajnog krajobraza Kanjona rijeke Cetine
- članak 112.a dopunjen uvjetima za očuvanje ekološke mreže
- u skladu sa zahtjevima javnopravnog tijela dopunjene su mjere zaštite kulturno povijesnih cjelina i građevina (članak 116., 117. i 118.)
- u članku 121. dopunjeni uvjeti za gradnju reciklažnog dvorišta za građevinski otpad
- u točki 9.1 Obveza izrade prostornih planova ukinuta je obveza donošenja Prostornog plana područja posebnih obilježja te korigiran popis izrade urbanističkih planova uređenja
- u članku 135. dodane smjernice za izradu UPU Vrisovci 2 i Mala luka 2
- članka 139. i članak 142. brisani
- Odredbe za provođenje su izmijenjene u dijelu koji obuhvaća zahtjeve javnopravnih tijela (zaštita spomenika kulture, zaštita prirode, zaštita od požara, zaštita voda i zaštita od voda, cestovna mreža, vodoopskrba, odvodnja i drugo)
- Izvršene manje izmjene Odredbi za provođenje radi lakšeg provođenje, ispravke grešaka i dopune osnovne regulative.

U grafičkom dijelu je izmjenjeno (kartografski prikazi):

Svi kartografski prikazi prebačeni su na nove geodetske podloge u HTRS projekciji (geodetske podloge u mjerilu 1:25.000 i 1:5.000). Imamo 8 karata. Od kojih su najinteresantnije.

KARTA KORIŠTENJE I NAMJENA POVRŠINA 1:25.000

- Ucertane trase prometnica u skladu s Prostornim planom SDŽ i prema Odluci o razvrstavanju javnih cesta,
- Brisana namjena M2 i M3 i iste određena kao građevinsko područje naselja
- Dodana zona javne i društvene namjene županijskog značaja (Nova Sela) i crkva u Stanićima
- Brisana namjena R2 u donjem toku rijeke Cetine (lijeva i desna obala)
- Prenamjena poslovne zone K1, K2 Lokva u mješovitu namjenu i bez donošenja UPU-a
- Proširena proizvodna namjena Zakučac
- Dodana gospodarska namjena (privremeno odlaganje građevinskog otpada, betonara i asfaltna baza) Kostanje jugoistočno od čvora Blato na A1
- Manje izmjene granice građevinskog područja naselja sukladno Zakonu

Moguće širenje građevinskog područja je u naseljima Blato na Cetini, Donji Dolac, Trnbusi, Čišla, Zvečanje i Naklice. Prikazan je tabelarni prikaz građevinskih područja svih naselja. U

zaobalnom dijelu područja koja su izgrađena manje od 70%, kako propisuje prostorni plan Županije, ta područja se mogu širiti. U svim naselja na obali koja su izgrađena manje od 80% ne mogu se širiti građevinska područja.

KARTA PROMET IZMJENA:

2.1 Promet 1:25.000

- Ucertane trase prometnica u skladu s Prostornim planom SDŽ i prema Odluci o razvrstavanju javnih cest, te zahtjevu javnopravnih tijela (Hrvatske ceste)

NA KARTI UVJETI ZA KORIŠTENJE, UREĐENJE I ZAŠTITU PROSTORA:

- 1) Područja posebnih uvjeta korištenja, prirodna i graditeljska baština 1:25.000
 - Ucertan zaštićeni značajni krajobraz i spomenik prirode Ruskamen te prirodne vrijednosti predložene za zaštitu (gornji tok Cetine, prijevaj Dupci i Vrulja)
 - Ucertan prostorni raspored ekološke mreže
- 2) Područja posebnih ograničenja u korištenju, krajobraz, tlo, vode 1:25.000
- 3) Područje primjene posebnih mjera uređenja i zaštite, sanacija, planovi 1:25.000

KARTA GRAĐEVINSKA PODRUČJA NASELJA, uvezana je i izložana javno:

- Ucertane manje izmjene granica građevinskog područja i planirane prenamjene
- Brisane sportske luke Marušići i Pisak, manja izmjena položaja sportske luke Omiš (Nemira)
- Brisana namjena M2 i M3 te ucertano neizgrađeno i neuređeno građevinsko područje (ex namjene M2 i M3, UPU Vrisovci 2 i Mala Luka 2) te dio naselja Stanići
- Brisano neizgrađeno a neuređeno građevinsko područje zaobalnih naselja,
- Sve ugostiteljsko turističke namjene određene su kao T i T3 (kamp)
- Brisano groblje Čišla, promjena oblika groblja Lokva
- Ucertani obuhvati Urbanističkog plana uređenja Slavinj – Garma te brisan obuhvat Urbanističkog plana uređenja Lokva 2

Sve izmjene granica građevinskog područja naselja izvršene su u skladu sa Zakonom o prostornom uređenju, odnosno u cijelosti su poštovane odredbe članka 43. i članka 47. Zakona.

Manje izmjene oblika i površine građevinskog područja naselja izvršene su u zaobalnim naseljima sukladno članku 43. Zakona o prostornom uređenju i članka 104. Prostornog plana SDŽ.

Moguće širenje građevinskog područja je u naseljima Blato na Cetini, Donji Dolac, Trnbusi, Čišla, Zvečanje i Naklice. Prikazan je tabelarni prikaz građevinskih područja svih naselja.

U zaobalnom dijelu područja koja su izgrađena manje od 70%, kako propisuje prostorni plan Županije, ta područja se mogu širiti.

Na području obalnih naselja nije moguće novo proširenje građevinskog područja jer postojeća građevinska područja naselja su izgrađena manje od 80% svoje površine.

Zaključak za kraj izlaganja.

Napraviti će se Izvješće koje sadržava zapisnik ove javne rasprave i primjedbe dane tijekom rasprave. Izvješće će biti objavljeno na stranicama Grada. Dobiti će te pisani odgovor ako se vaša

primjedba ne može prihvatiti i zašto se ne prihvaća. Za usvojene primjedbe se ne dobiva odgovor. Te izmjene će biti uvrštene u plan. Sa tim Izvješćem, temeljem ove javne rasprave, korigirat će se prijedlog plana. Gradonačelnik će temeljem toga utvrditi konačan prijedlog. Konačan prijedlog će biti upućen Ministarstvu na ishođenje suglasnost. Po donošenju suglasnosti plan može biti potvrđen na gradskom Vijeću. Poštujući sva ograničenja može se potvrditi ili odbiti prijedlog plana.

Sve primjedbe treba dostaviti do 16. lipnja 2023. Primjedbe se podnose u Knjigu primjedbi i pisano na mail grad@omis.hr. Obrazac za primjedbe je objavljen na web stranici Grada.

Izlaganje Eko Invest d.o.o.:

STRATEŠKA PROCJENA UTJECAJA NA OKOLIŠ (VII) IZMJENA I DOPUNA

Danijela Đaković je pozdravila sve nazočne u ime tvrtke Eko Invest d.o.o. iz Zagreba, koja je izrađivač studije, te ih je detaljno upoznala (uz projiciranje navedene studije prikazano na platnu) sa detaljima vezanim za prezentiranje sedmih izmjena utjecaja na okoliš.

KRATKI PREGLED SADRŽAJA I GLAVNIH CILJEVA IZMJENE I DOPUNE PROSTORNOG PLANA UREĐENJA GRADA OMIŠA

Prikazan je prvo hodogram tjeka izrade strateške studije. Prva odluke o Izmjeni i dopuni Grada Omiša donesena je 13.3.2018. Nakon toga donesena je Odluka o započinanju postupka strateške procjene te Odluka o sadržaju strateške studije. Istekao je rok za objavu javne rasprave te je postupak obustavljen. Donesena je nova Odluka o izradi dana 9.3.2021. Nakon toga nova Odluka o započinanju postupka strateške procjene te nova Odluka o sadržaju strateške studije. U odnosu na korake u postupku sada smo u dijelu Javna rasprava.

Za ove Izmjene i dopune nije potrebno provesti stratešku procjenu prihvatljivosti za ekološku mrežu temeljem rješenja Županije. Ciljevi izrade su definirani kako je navedeno u prethodnom izlaganju Urbos-a.

Naveden je način kako se radila cijelu stratešku. Osnovni koraci su: analiza postojećeg stanja, identificiraju se trendovi razvoja okoliša, uočavaju se postojeći problemi, ključni i sektorski pritisci važni za izmjenu prostornog plana Grada Omiša. Nakon toga određujemo ciljeve zaštite okoliša koji su identificirani na temelju postojećih problema ali i na temelju međunarodnih odredaba zaštite okoliša. Slijedi detaljna analiza odabrane varijante u svrhu konačne procjene značajnih utjecaja na pojedinačne prethodno utvrđene sastavnice. Predlažu se mjere za ublažavanje tamo gdje su uočeni značajni negativni utjecaji. To je poglavlje Mjere programa i praćenja okoliša. Iste te mjere biti će uvrštene u plan.

Izdvojeni su neki okolišni problemi na području obuhvata Grada Omiša na koje smo naišli. Svi problemi navedeni su unutar strateške studije. Pojedini problemi su izdvojeni po svim sastavnicama: zrak, tlo, korištenje zemljišta, georaznolikost, stanje voda, promet, zdravlje ljudi. Možemo izdvojiti, onečišćenje zraka, prizemni ozon, onečišćenje nastaje iz prometa i industrije (ne postoji mjerni uređaj na području Grada), ali isto tako su i na širem području definirani kao takvi. Za klimu i klimatske promjene primjećene su povećane elementarne nepogode suše i poplave, ali je to isto i u drugim djelovima R Hrvatske. Postoji veliki rizik od požara u naseljima uz obalu. Za georaznolikost, povećana je pojava erozija uslijed pojave bujice što aktivira klizišta i odrone. Kod sastavnice tlo i korištenje zemljišta problem je kod prenamjena tla u građevinsko. Stanje voda i vodnih tijela rijeke Cetine ocijenjeno je loše stanje zbog hidromorfoloških elemenata usljed izgradnje hidroenergetskih postrojenja na samom slivu. Loše je stanje izljeva

rijeke Cetine i Žrnovnice na samom slivu zbog upotreba zaštitnih poljoprivrednih sredstava i ispuštanja fekalija. Veliki je broj bujica koje se aktiviraju za vrijeme kišnih perioda. Opasnost od poplava rijeke Cetine. Slabo je izgrađeno pročišćavanje ispusta voda. Zbog ispuštanja u rijeku Žrnovnicu i izgradnja hidroenergetskih postrojenja na Cetini loše stanje vode utječe na zdravlje ljudi.

Kod sastavnica okoliša bioraznolikosti primjećeno je širenje invazivnih vrsta u svim ekosustavima, kopnenim i morskim. Zabilježen je veliki broj divljih odlagališta otpada, nestanak ribljih vrsta iz ušća Cetine, devastacija geomorfološkog fenomena Ruskamen.

Intenzivni turizma uz rijeku Cetinu, ukoliko ne bude strogo kontroliran može dovesti do značajnih devastacija.

Kod sastavnica okoliša koja se odnosi na šumarstvo i lovstvo uočena je povećana opasnost od požara na privatnom vlasništvu. Razlog tome je i neuređeno vlasništvo ali tako je u cijeloj R Hrvatskoj.

Nedostatak ulaganja sredstava za revitalizaciju kulturne baštine. Nedovoljna valorizacija i propadanje kulturnih dobara. Ugroženost kulturne baštine uslijed bujica.

Za sastavnicu krajobraz, postoji devastacija okolnog dijela grada Omiša uslijed urbanizacije ugroženost od požara, potreba je za sanacijom neaktivnih kamenoloma. Velik broj braunfil lokacija je bez funkcije i to bi se moglo poboljšati i to bi poboljšalo neke druge okolišne satavnice. Postoji nedostatak javnih zelenih površina.

Za sastavnicu zdravlje ljudi, primjećea je slabo razvijena kanalizacijska infrastruktura. Pokrivenost grada kanalizacijskim sustavom je oko 35%. Loš utjecaj imaju buka od vozila tijekom turističke sezone, zagušenost prometa i rast odlagališta otpada i komunalnog otpada tijekom turističke sezone, mutnoća vode na izvorištima usljed kiša i bujica.

Za sastavnicu promet, gužva u prometu nastaje tijekom sezone i postoji usko grlo na mostu preko rijeke Cetine, prema D8 i nedovoljna sigurnost u prometu u centru grada.

Ciljevi zaštite okoliša koji su postavljeni na temelju analiziranog stanja i zakonskih akata za zaštitu okoliša.

To su smanjenje emisija u zrak, očuvanje tla i poljoprivrednog zemljišta, ublažavanje utjecaja na klimu, jačanje otpornosti na klimatske promjene, očuvanje georaznolikosti, te bioraznolikosti staništa i vrsta, postizanje dobrog stanja vodnih tijela, povećanje sigurnosti zdravlja ljudim, unaprijeđenje sustava gospodarenja otpadom, očuvanje kulturno povijesnih i ambijentalnih prostora.

Na osnovu tih ciljeva rađena je procjena za predmetne Izmjene i dopune. U konačnici nisu identificirane izmjene koje bi imale velikog utjecaja na okoliš, osim u dijelu gdje postoji usklađenost sa Zakonom o zaštiti okoliša te Uredbom o ekološkoj mreži i nadležnosti javnih ustanova za upravljanje područjima ekološke mreže.

Provedena je analiza kumulativnih utjecaja. Gospodarska, sportska i javna namjena. Kumulativna analiza; problem je u zaobalju zaštita staništa izvorišta jer su uz rijeku Cetinu najčešće uz gospodarske zone u zoni 3. Sportska aktivnost je takođe uz zaštićeni dio rijeke Cetine u porastu u turističkoj sezoni. Ujedno bavljenje sportom pozitivno utječe na zdravlje ljudi. Sport i turizam su usko povezani. Plaže su povezane uz ugostiteljsko turističke sadržaje te sa turizmom. Planiranje morskih luka za javni promet. Kumulativno je moguć loš utjecaj na obali.

Za zone javno društvene namjene, centar izvrsnosti u Novim Selima, mogući su štetni utjecaji i gubitak šuma. Pozitivan je utjecaj na kvalitetu života.

Navode se neke mjere sprječavanja i ublažavanja negativnog utjecaja provedbe Izmjena i dopuna prostornog plana Grada Omiša i biti će sve uvrštene u plan. Time je završeno izlaganje strateške procjene utjecaja na okoliš.

Primjedbu je imala Gordana Radman:

Navedeno je da su plaže povezane uz ugostiteljsko turistički sadržaj. To ne smatram ispravnim. Južno od Omiša su uređene plaža i plaža Punta nije vezana uz ugostiteljsko turistički sadržaj i ja bi to korigirala u javni sadržaj.

Danijela Đaković, odgovor: Provjeriti ćemo na temelju čega je to napisano i ako postoji nesklad biti će korigirano.

PITANJA I ODGOVORI

Nakon izlaganja nazočni zainteresirani su pozvani da sudjeluju u javnoj raspravi svojim pitanjima i prijedlozima. Odgovarali su Gordana Radman, Larisa Bačić, Danijela Đaković, Ivo Tomasović, Stipe Žuljević-Mikasi i Mate Ribičić. Nazočni su upoznati da svatko tko se javi za primjedbu treba se predstaviti imenom i prezimenom te kazati adresu stanovanja da bi mogao dobiti pisani odgovor u slučaju neusvajanja ili djelomičnog usvajanja primjedbe.

Gordana Radman je pozvala sve prisutne da osim sada na javnom izlaganju primjedbe, mišljenja i prijedlozi također mogu podnositi pismene primjedbe od 17. svibnja do 16. Lipnja 2023. godine u Knjigu primjedbi koja se nalazi na javnom uvidu ili pismenim podneskom Upravnom Odjelu za komunalno stambenu djelatnost, uređenje prostora i zaštitu okoliša Grada Omiša na adresu Trg kralja Tomislava V/I, 21310 Omiš, te na protocol Grada osobno ili putem e-maila: grad@omis.hr, dok će kartografski prikazi I Odredbe za provođenje Plana biti izloženi na javni uvid svakog radnog dana u prostorijama Ilirskog sjemeništa od 8,00 do 14,00 sati do 16. lipnja 2023.god, te na web stranici Grada Omiša.

Tonći Bauk, primjedbe i pitanja:

Pitanje 1. Pitanje Gradonačelniku je koja je intencija plana osim usklađenosti? Smatram da je ovaj prijedlog plana rigidniji od sadašnjeg.

Navedeno je da se smanjuje katnost i mijenja koeficijent izgrađenosti u građevinskoj zoni.

Pitanje 2. Zašto se ne može za parcele koje imaju pristupni put, a ne mogu riješiti broj parkirališnih mjesta na svojoj parceli dozvoliti dugoročni najam na drugoj parceli u krugu od 200 m?

Primjedba 3. Navedene informacije u članku 35. i članku 36. su kontradiktorne, obzirom na katnost objekta.

Primjedba 4. Tražim ukidanje građevinskih zona nekome tko nije gradio u roku 5 do 10 godina od proglašenja građevinske zone.

Primjedba 5. Prijedlog da se uvrsti u plan da netko tko ima dvije udaljene parcele može raditi podzemne garaže.

Gradonačelnik, odgovor 1:

Ovim putem pozdravljam nazočne. Prije odgovora na pitanja moramo naglasiti da moramo poštivati zakonske propise, posebno postotak izgrađenosti. Širenje građevinskih zona je definirano zakonom. Moramo voditi računa o nelegalnoj gradnji. Moramo ograničiti izgradnju i visinu katnosti novih objekata. Legalizirani su objekti koji su nelegalno rađeni. To je i vaš objekt. Slobodno gradite ako možete na parceli za vaš hotel. Na terenu nam putevi nisu dovoljno široki za promet. Primjer su uske ceste u Mlija-Borak. Moramo voditi računa o uređenju pristupnih cesta. Oprezno planirati prostor. Zato je plan rigorozniji. To je stav Grada i naš plan. Ne može se ukidati građevinska zona.

Gordana Radman, odgovor:

Odgovor 2.

Parking može biti na drugoj čestici ali takva se mora knjižiti kao pripadajući dio građevinske parcele. Drugačije ne. Može doći do zloupotrebe rješenja dugoročnog najma. Parkiranje je trajni dio gradnje. Mora se graditi primjereno.

Ukinuta je dozvoljena visina katnosti jer se radi na vođenju računa o uređenju prostora. Natalitet naselja Omiša opada. Građevinska područja mi moramo opremiti infrastrukturom, pitanje je za koga: za starne kupce? Uređuju se plaže i šetnice. Izgradnja mora biti u ravnoteži. Ne može opadati broj stanovnika a mi širimo građevinsko područje. Gradnja mora biti primjerena i stoga se uvodi red.

Primjedba 3. Provjeriti ćemo članke koji su kontradiktorni.

Primjedba 4. Ne mogu se ukidati građevinske zone na osnovu te primjedbe.

Primjedba 5. na uvrštenje u plan je suvisla i dajte primjedbu.

Mate Ribičić, odgovor: Odredbe koje su sada na snazi čl. 24 kaže ukoliko ne postoji mogućnost kolnog pristupa parceli može se parking riješiti na drugoj parceli max 200m udaljenosti. Ovo je samo u iznimnim slučajevima, negdje u zagori. Ovdje su svi to uzeli kao normalno pravilo. Mora se parking riješiti na parceli na kojoj se gradi. Vaša primjedba se može analizirati ali ovo je sada u prostornom planu i u novom prijedlogu plana.

Ante Jerčić, pitanja i primjedba

Pitanje 1. je revidiranje građevinske zone u Podgrađu. U selu Podgrađu nema 70% izgrađenosti ali je isto tako činjenica da se na 90% terena ne može graditi, nema infrastrukture. Broj građevinskih dozvola se sa ovim prijedlogom plana neće povećati, a interesa za gradnju ima. Primjedba 2. Neka se pristupi urbanizaciji. Betonirana je cesta u duljini 200m od kućnog br. 10 do br.15 I provedena je sva infrastruktura. Ne može se na osnovu toga proširiti građevinsko područje. Zemljište se naziva visoko poljoprivredno zemljište a u biti je šikara neobrađena. Molim da se to pogleda i izmjeni.

Pitanje 3. Molim Gradonačelnika da mi odgovori da li će i kada Grad Omiš kao i općina Zadvarje pristupi utvrđivanju vlasništva na pojedinim česticama po ubrzanom postupku, preko javnih bilježnika i izjava susjeda, te to uvrstiti u plan.

Pitanje 4. U prostornoj namjeni jedno područje je definirano kao lovište, a oduvijek je bio pašnjak. Da li se sada pored lovišta može tretirati kao pašnjak?

Gradonačelnik, odgovor

Odgovor na pitanje o ubrzanom postupku upisa vlasništva je da se Grad Omiš prijavo kod Ministarstva za taj projekt. Ne znamo kada će biti kod nas proveden taj projekt.

Nada Mlikota, rođena Marušić, pitanje

Imam primjedbu na ne mogućnost rekonstrukcije objekta, prvi niz uz rijeku Cetinu zbog odredbe u planu da svaka nova gradnja mora imati omogućen određen broj parkirnih mjesta. Ne postoji mogućnost ishođenja građevinske dozvole za nadgrađe a susjedi grade prizemlje+3 kata i nemaju parking i to je legalizirano. Nas obvezuje čl. 36 da se naša zgrada čuva u izvornom obliku a zgrada propada. Molimo odgovor zašto je nama zabranjena rekonstrukcija? To je diskriminacija. Zgrada je iz 1968.

Gordana Radman, odgovor

Niz treba zadržati. Svaka nadogradnja bi poremetila prostorne odnose tog područja. Parkiranje je regulirano u prostornom planu.

Ivan Sovulj, pitanje

Imam primjedbu na rekonstrukciju prethodno navedenog objekta. Smatram da vizura nije uništena. Susjedne zgrade su je takođe uništile. Da li dajete osobno ili tehničko objašnjenje? Želim plaćati parking za dogradnju za potreban broj parkirnih mjesta kao što plaćamo sada za svoju stanarsku zonu. Tražimo rekonstrukciju sa dva nova kata kao što i drugi mogu. Molim objašnjenje zašto se naša zgrada ne može rekonstruirati a druge mogu?

Marija Sovulj, primjedba

Imam primjedbu na rekonstrukciju prethodno navedenog objekta. Zgrada propada te tražimo rješavanje građevinske dozvole od 2000 g., 2005 g. smo ishodili lokacijsku dozvolu a 2017 g. zbog parkinga nam je odbijena građevinska dozvola. Trebamo popraviti krov, jer zgrada sada ima neadekvatno rješen krov.

Gradonačelnik, odgovor

Negdje treba podvući crtu. Nova gradnja traži parking. Rekonstrukcija je nova gradnja. Nije rješenje kupiti parking od Grada.

Gordana Radman, odgovor

Morate podnijeti primjedbu. Napominjemo da dosadašnje inicijative koje su građani davali i pisali nisu primjedbe. Sada, u toku Javne rasprave treba dati primjedbu.

Marijan Radeljić, primjedba:

Nadovezujem se na temu. Dajem primjer Venecije kako je rješen parking udaljen od građevinskog objekta. Smatram da nije problem šetati od lokacije parkinga do objekta. Postoji mogućnost izgradnje garažnog objekta na drugoj, zasebnoj parceli i tako rješiti problem parkinga. Napisati ću prijedlog, kao projektant.

za Jelica Terzić (sin), primjedba

Imam primjedbu na utvrđivanje građevinskog područja za selo Svinišće, zaseok Smoline, k.o. Kučiće. Imamo građevinsku parcelu u 3. redu od ceste i tome nema pristupa te drugu parcelu na rubu građevinskog područja, koja je poljoprivredno zemljište uz cestu. Za parcelu unutar građevinskog područja predlažem da se to zamjeni sa ovom parcelom uz rubno područje. Molim da se udovolji tom zahtjevu.

Gordana Radman, odgovor

Napominjem da imamo ograničene mogućnosti na širenje poljoprivrednog zemljišta. Na vrijedno obradivo zemljište teško da će se moći širiti. Treba raditi pristup do tog građevinskog zemljišta u 3. redu od prometnice. Ponovite primjedbu sada i donesite dokaz vlasništva, peris.

Željko Bašić, prijedlog

U naselju Tugare imamo ucertano 30-40 000 m² građevinskog područja pod dalekovodima. Smatram da je to područje koje bi trebalo mijenjati, ukinuti zonu pod dalekovodima i formirati građevinsko područje na drugoj lokaciji.

Gordana Radman, odgovor

Donesite prerinu i podnesite prijedlog, primjedbu i podršku mjesnog odbora. Sadašnji vlasnici građevinskog zemljišta moraju biti suglasni sa tom izmjenom.

Jagoda Peričić, prijedlog

Imam dva prijedloga. Jedan je inicijativa Gradonačelniku vezano za izgradnju doma za djecu sa posebnim potrebama, mentalne bolesnike. Imamo zemljište koje bi dali Gradu Omišu da provede i realizira taj projekt.

Druga inicijativa je vezano za prostorni plan. Tražimo da za zemljište u Tugarima provede izmjena iz neuređeno u uređeno građevinsko područje.

Gordana Radman, odgovor

Tugare je izgrađeno 56%. Ukupno 160 ha. Nema proširenja građevinskog područja. Više nema nema neuređenog zemljišta u Tugarima, to je sada izmijenjeno u uređeno.

Gradonačelnik, odgovor

Za izgradnju doma treba provjeriti da li se na toj parceli može graditi. Uputite prijedlog Gradu. Postoje natječaji za takav vid izgradnje objekata. Ukoliko niste zainteresirani biti investitor za taj projekt, moramo naknadno vidjeti da li Grad može surađivati i na koji način.

za Blaženka Kovačić, primjedba i pitanje

Primjedba je da se desetljećima ne gradi na nekim građevinskim područjima a vidimo da interes za gradnju postoji. Prijedlog je da se preispitaju građevinske zone, da se ukinu neke građevinske zone i da se druge zone proglase građevinskim područjima.

Pitanje je koja je vizija plana i što se želi postići sa ovim planom npr. za 10 godina?

Gordana Radman, odgovor

Pri izradi plana su se poštivali propisi. Obišli smo područje 2005 g. i preuzeli smo prvi prijedlog prostornog plana i surađivali smo sa stanovništvom. Izmjena građevinskog područja se može vršiti na način da vlasnici zemljišta moraju potpisati suglasnosti za izmjenu.

Viziju plana, način na koji se plan može mijenjati i u kojem dijelu je donijelo Gradsko Vijeće.

Ivo Novaković, pitanje

Moje pitanje je vezano za izgradnju Solarne elektrane. Podnio sam prijedlog 2012 g. na zemljištu koje je sada građevinsko. Tko mi izdaje lokacijsku dozvolu i građevinsku dozvolu za izgradnju solarne elektrane?

Gradonačelnik, odgovor

Dozvole izdaje Županijski ured prostornog uređenja, ispostava Omiš. Lokacijsku dozvolu i građevinsku dozvolu.

Mate Ribičić, odgovor

Morate pitati u županijskom uredu da li to područje, za solarne elektrane, treba biti uvršteno u plan.

Gordana Radman, odgovor

Podnesite prijedlog da se planom regulira izgradnja solarnih elektrana na građevinskim česticama.

Dina Maleš, pitanje

Zanima me koji je to spomenik prirode u Ruskamenu u Lokvi Rogoznici? Što to znači obzirom da je u građevinskom području, koji su uvjeti gradnje na tom području?

Larisa Bačić, odgovor

To je spomenik prirode Jama, mislim da se o tome radi. Podaci se preuzimaju od zaštite prirode. Napišite prijedlog da se nađe točno područje koje se štiti.

Danjela Đoković, odgovor

Tu se radi o Geomorfološkom fenomenu te je za gradnju to problematično. Treba pratiti zakon o gradnji i što se tu može raditi. Podnesite primjedbu za Grad Omiš pa će ured zatražiti mišljenje tj. posebne uvjete od Ureda zaštitu prirode.

Denis Dujmović, primjedba

Pitanje 1. Godine 2013-te u Izmjenama i dopunama prostornog plana je ukinut koridor državne ceste Priko-Lisičina-čvor Zakučac. Izmjenama i dopunama prostornog plana Županije koridor je cijeli vraćen u prostorni plan sa tunelom Lisičina. Zanima me zašto postoji neusklađenost prostornog plana grada Omiša sa prostornim planom Županije koji je usvojen? U Županiji je ucrtan čitav koridor u duljini od 2 km a u planu Grada Omiša je ucrtano tek 380m.

Pitanje 2. U naselju Seoca, smatram da postoji neusklađenost građevinskog zemljišta. Postoji definirano građevinsko područje na području Muša, gdje nitko ne gradi. Zašto je problem zamjeniti zemljište, određena područja koja nisu primjerena za gradnju ukinuti i drugo područje koje je realno izgradivo proglasiti građevinskim?

Pitanje 3. Zanima me gradnja na području betonara Blato na Cetini, reciklažno dvorište. Da li se može predvidjeti asfaltna baza ili eksplatacijsko polje, vađenje kamena?

Pitanje 4. Interesira me unutar UPU Vrisovci i UPU Mala Luka, ukidaju se zona M2 i M3. Što to konkretno znači za ljude i način gradnje?

Gordana Radman,

Odgovor 1. Ovo nije tehničko rješenje, ovo je samo simbol tunela. Podnesite primjedbu. Hrvatske ceste su dale podatak. Trase su ucrtane. Ako nije usklađeno, treba provjeriti i uskladiti. Odgovor 3. Nije eksplatacijsko polje. Može se predvidjeti isključivo gradnja.

Odgovor 4. Ljudi mogu graditi više-manje isto kao i do sada. Propisane su smjernice za gradnju kroz UPU piše pod kojim uvjetima. Stambene i druge objekte, turističke i poslovne.

Karlo Javorčić

Tražim informaciju o parceli u Tugarima. Tražili smo zamjenu ne građevnog i građevnog zemljišta. Koji je razlog odbijanja našeg dosadašnjeg pitanja tj. inicijative?

Gordana Radman, odgovor

Ponovno dati prijedlog. Svi sudionici moraju ponovno potpisati tu suglasnost vlasnika zemljišta sa dokazom da su vlasnici. Ne znam zašto ste odbijeni. To moramo utvrditi naknadnim uvidom u dostavljenu dokumentaciju. Sigurno je bio razlog.

Nives Dadić Buguc, pitanje

Zanima me područje Plani rat koje je označeno kao turistička crta. Kako nema UPU-a interesira me kako to područje staviti u funkciju? Moj prijedlog je da se jedan dio prenamjeni obzirom da tu postoji veliki interes proširenja stambene i mješovite zona. Zašto je to područje ne uređeno ako postoji infrastruktura kao što se vidi u mapama?

Gordana Radman, odgovor

To područje je definirano u županijskom planu. Cijela zona nema opremu tj. infrastrukturu da bude ugostiteljsko-turistička zona. Ta zona mora ostati do daljnjeg jer je planirana županijskim planom. Bez UPU ne može se raditi realizacija, a bez izmjene Županijskog plana ne može biti ni prenamjena.

Milivoj Jurić, primjedba

Pitam za zaseoke u Trnbusima, područje stare ograde, tražim da bude građevinsko zemljište.

Gordana Radman, odgovor

Naselje Trnbusi se mogu širit. Ponovite primjedbu i podnesite prerinis.

Filip Tadić, pitanje

Da li se može donijetu UPU Vrisovci 2.

Gradonačelnik, odgovor: Da, to je u planu. Ne znamo kada.

Marko Maleničić, pitanje

Pitanje 1. je kada će biti UPU Ravnice?

Predstavnik sam vlasnika private zemlje označene kao turistička zona za izgradnju. Molim da se privatna zemlja izmjeni u građevinsko. Već deset godina to stoji tako označeno. Ima desetak vlasnika pa ne možemo raditi turistički objekt. Zašto nije optkupljeno zemljište od vlasnika?

Pitanje 2. Da li se radi UPU Mala luka 2? Interesira me izmjena zemljišta iz neizgrađeno u izgrađeno.

Gordana Radman, odgovor 1

UPU Ravnice je donesen. Podnesite zahtjev. Nema izmjena prije izmjena UPU Ravnice. Lavčević je bio zainteresirani investitor za to područje. Možete raditi turistički objekt.

Stipe Žuljević-Mikas, odgovor 1

Prije donošenja UPU Ravnice to područje je bilo označeno kao ne građevinsko zemljište. Grad ne posreduje u prodaji i otkupu zemljišta. Izrada UPU Ravnice je kvalitetno obrađena i analizirana i to nije predmet današnje rasprave. To nije ni gradsko pitanje.

Mate Ribičić, odgovor 1

Slično je pitanje bilo i za područje Lokva Rogoznica. Označeno je građevinsko zemljište ali posebne isključive namjene i to zone za turistički sadržaj. Ne može netko graditi dok ne otkupi zemljište od vas. Sve drugo je politička odluka. I prije turističke oznake bilo je ne građevinsko zemljište. To su odredbe za gradnju.

Gradonačelnik, odgovor 2

U planu je izrada UPU-a Mala luka 2. Kada bude izmjena UPU-a biti će razmatrano.

Mario Jakovčić, pitanja i primjedbe

Pitanje 1. Prije je u planu bio prijedlog za dva tunela, Lisičina i Komorjak. Da li je sada samo jedan tunel ili dva tunela? Gdje je sada prikazan spoj tunela na postojeću prometnicu?

Primjedba 2. Vezano za ceste u naselju Naklice. Na karti namjena površina je bio prikazan jedan koridor u istraživanju a sada su dva. Prolazi kroz građevinsku zonu gdje su ljudi dobili građevinske dozvole.

Pitanje 3. Označena je turistička zona u Tugarima. To smo ugasili 2007 godine. Od tada se ništa nije dogodilo. Pogrešno je označena crta koje razdvaja naselja Naklice i Tugare. Stoga postoji mogućnost proširenja građevinske zone u Naklicama. Da li je moguće pretvoriti turističku u građevinsku zonu?

Gordana Radman, odgovor

Odgovor 1. Prikazana je trasa tunela. Gdje je spoj tunela, tehnički ne znam. Mi ne projektiramo tunel. Tunel je samo označeno u mapi.

Odgovor 2. U karti je prikazano alternativno rješenje koje je preuzeto iz županijskog plana. Projektno rješenje će odlučiti koja trasa je bolja. Dajte primjedbu, preispitat će se.

Odgovor 3. Napišite primjedbu i priložite potpisanu suglasnost svih vlasnika zemlje. Razmotriti će se vaš zahtjev.

Marin Gojsalić, pitanja

Pitanje 1. za Larisu Bačić. Sa kim ste 2005 g. i 2008 g. bili na terenu i utvrđivali građevinsko područje? Neke parcele vrlo blizu ceste nisu građevne a pristupačne jesu. Nelogične su stvari na terenu. Naselje Kostanje nema zemljišne knjige, moramo se oslanjati na katastar. Teško je riješiti vlasničku dokumentaciju za zemlju. Smatram da definiranje građevinskih zona treba provjeriti na terenu. Ja ne želim osobno podnositi prijedlog protiv tuđeg građevinskog područja ili tražiti to od Hrvatskih šuma.

Pitanje 2. Imam pitanje za parcelu mog brata koja je prije bila u svojstvu OPG te stoga nije uvrštena u građevinsko područje. OPG je sada ugašen i parcela je izašla iz OPG. Da li je sada dovoljno samo predati zahtjev za prenamjenu zemljišta da se parcela uvrsti u građevinsko područje.

Larisa Bačić, odgovor 1.

Kolege iz ureda prostornog uređenja, Mate Ribičić, nas je voditi po terenu sa mještanima.

Gordana Radman, odgovor 1.

Trebate napisati primjedbu. Naselje se ne može širiti po zakonu. Naselje Kostanje ima 71 ha ukupno građevinskog područja a samo 572 stanovnika. Nemamo kriterije za širenje građevinskog područja ako negdje ne ukinemo građevinsko područje.

Gradonačelnik, odgovor 1.

Ako neko područje konfiguracionjski ne može biti građevinsko napišite to kao primjedbu. Nezahvalno je dati osobno primjedbu na račun tuđeg građevinskog područja ali to je procedura.

Larisa Bačić, odgovor 1.

Područja u vlasništvu Hrvatskih šuma ili Grada Omiša možda nisu interesantne za gradnju pa se može izvršiti izmjena na tim područjima. Predložite Muše područje da se ukine građevinsko jer nije pristupačno za gradnju.

Ivan Gašpar, pitanje

Kako ste ukinuli davanje turističko ugostiteljskih usluga na OPG-u na području u krajobrazu rijeke Cetine?

Gordan Radman, odgovor

Ukinuta je gradnja u van građevinskom području. U značajnom krajobrazu uz rijeku Cetinu se ne može graditi.

Antun Fagaraci, prigovor, pitanja i primjedbe

Prigovor 1. Imam prigovor na organizacijsku proceduru izloženog plan jer je javna rasprava nakon dva dana od objave, u petak u 10 sati ujutro radnog dana. Smatram da je to malo vremena za dati primjedbu, te ljudi koji rade ne mogu biti prisutni na javnoj raspravi.

Prigovor 2. Navodim da su Odredbe čl. 58 u koliziji sa čl. 63. Odredbi za hotel na Punt. Smatram neprofesionalnim navode u tekstu u vezi građevinske čestice, definiranja sportskog objekta, koeficijenta izgrađenosti, katnost hotela- sve je upitno. Hotel se ne može rekonstruirati na tvorničkoj hali jer je dradevina nekvalitetna. Mora se raditi novi objekat. Parkiralište se mora riješiti na čestici. Problem je takođe autobus u javnom centru i stvaranje buke.

Primjedba 3. Predlažem da se izmjeni stavka 5. u čl. 58.

Primjedba 4. Pravo služnosti piše samo preko jedne čestice. Zašto ne preko i deset čestica? Pravo poslužnog dobra treba biti u zakonu o zemljišnim knjigama.

Primjedba 5. Parkirališna mjesta. Piše u tekstu da u slučaju rekonstrukcije obavezno je plaćanje tržišne cijene za potrebe parkirališta. Čega? Parkirnog mjesta? Ja bi ovo brisao. Možemo u Omišu graditi podzemne garaže.

Primjedba 6. Nitko ne smopimnje zaštitu pješčane plaže. Kada dođu brodovi sa izgradnjom luke pored Velike plaže i sve struje idu sa istoka na zapad. Lijeva strana Cetine može se preurediti da bude kupalište.

Moram se pripremit za dati dodatne primjedbe. Nije mi dosta jedan dan za pripremu za dati primjedbe na plan.

Mate Ribičić, odgovor

Odgovor 1. Ja se slažem sa prigovorom o organizacijskom dijelu da je vrijeme nezgodno ali datum održavanja javne rasprave početkom javnog uvida je bitan za informiranje o svim činjenica. Danas smo javno informirali o nečemu što će eliminirati dosta pitanja.

Odgovor 2. Punta će se još revidirati.

Odgovor 3. Odredbe za parking su dobro napisane. Imamo problematičnu situaciju na terenu za parking koji je riješen preko prava služnosti preko više čestica. Zatvaraju se putevi. Treba proglasiti nerazvrstanu cestu i ne bi imali situacije koje se dešavaju na terenu. Trebalo bi ukinuti i parvo služnosti preko jedne čestice zemlje. Smatram da je odredba dobro napisana, da ubrzamo izdavanje građevinskih dozvola.

Gordana Radman, odgovor

Odgovor 1. Kod organizacija javnog uvida postoje dva načina tj. termina za održavanje javne rasprave. Jedan je se javna rasprava održi na početku održavanja javnog uvida, tako da ljudi čuju o čemu se radi, da se obrazloži Izmjena i dopuna plana, a drugi je održavanje javne rasprave sredinom ili pri kraju vremena održavanja javnog uvida. Mi smo se odlučili za početak da objasnimo sve aspekte plana te će nakon izlaganja zainteresirani lakše odlučiti da li dati primjedbu na novi prijedlog prostornog plana ili ne. Oba pristupa se provode u praksi.

Odgovor 2. Kada ste ova dva članka spomenuli za hotel na Punt; članak 58 je načelan, a tu možda nedostaje da je drugačije određeno odredbama. Članak 63 je specifičan baš za zonu Punta. Mi možemo popraviti što je nelogično napisano.

Gradonačelnik, odgovor

Zabilježite ovo sve što ste naveli pa podnesite primjedbu.

Pero Mekinić, primjedbe i pitanja

Primjedba 1. Zašto se članci od čl. 46 do čl. 49 brišu a bili su dobri? Slažem se da se mogu mijenjati ali ne i brisati.

Primjedba 2. Imam prigovor na članak 51, za farme konja, za male opg ne dozvoljava se više gradnja. Praktički se gore sada mora graditi u građevinskom području. Zašto se ne bi gradili proizvodni mali pogoni? Zašto se ne mogu napraviti zabavni sadržaji za djecu? Dozvoljeni su samo staklenici i plastenici, a farme za konje nisu dozvoljene?

Zašto se ne može dozvoliti da te djelatnosti rade u van građevinskom području koje ima infrastrukturu?

Primjedba 3. Imam dvije negrađevinske parcele u rubnom području građevinske zone. Što dostaviti za prenamjenu zemljišta? Na mojim parcelama su upisane ceste. Da bi se ja mogao upisati se na te parcele imao bih dodatan, znatan trošak. Grad polaže pravo na moje a nije se upisao na ceste. Zašto nije dovoljan katastarski izvadak? Sada tražite vlasnički list 1/1. Nije mi sada dovoljno vremena da to riješim. Ja se osjećam kažnjen što sam davao zemlju za put. I još postoji uzimanje zemlje za proširenje ceste.

Imali smo u prošlosti situaciju gdje smo htjeli dati zemlju za cestu 4,5 m pa se odustalo.

Gordana Radman, odgovor 3

Da, treba zemljišni izvadak za dokaz o vlasništvu.

Mate Ribičić, odgovor 3

Postoji mogućnost zamjene zemljišta. To je iznimka a ne učestalo rješenje. Postoje urbanistička načela.

Gradonačelnik, odgovor 3

Zakon o cestama je definirao, napravi se elaborate ako se cesta ne može širiti. Širina ceste treba biti 4,5 metara, da se mimođu dva mala auta. A trebalo bi biti i šire za realizaciju nogostupa. Grad je dužan upisati se. Ako se cesta želi širiti moramo ići na uplanjenje. Vi ste u pravu ali nemamo toliko novaca za upisati se na ceste. Sada radimo Pisak. Žao mi je što je vama ispao problem. Greška je što se odustalo od tog slučaja širenja ceste na 4,5 m u prošlosti.

Helena Jeftimija, pitanje

Na predjelu Put stare lokve imam poljoprivredno zemljište. Zemljište se vodi kao osobito vrijedan kultivirani krajobraz. Interesira me što je to? Što su to zelene površine? Nekad su bili vinogradi a sada je to trava.

Danijela Đoković, odgovor

To je oznaka po prostornom planu, u legendi je označeno da je pod zaštitom zbog vizualne izloženosti i imaju točno određene mjere za aktivnosti djelovanja u tom području. Na sve se jednako odnose mjere koje su u planu. Ograničeno je u neke svrhe.

Ivan Vulić, primjedba

Imam primjedbu na prometno rješenje za Zakućac. Iznenaden sam i ne slažem se sa ovim rješenjem. Podnio sam inicijativu u ime Savez za Poljica koji ja zastupam još 2005g. Ovo rješenje služi za izlazak iz Makarske a nema koristi za Grad Omiš. Sa ovim rješenjem degradiramo Omiš. Rješenje je da se aktivira čvor Zakućaci da se alternativno stavi u plan ako nije u planu neće biti ni rješenje. Rješenje čvor Zakućac se 2013 g. izbacilo iz plana. Napisati ću primjedbu.

Mijo Šaban, primjedba

Pozdravljam nazočne i želim izraziti da sam ja zadovoljan sa ovim prijedlogom plana. Drago mi je što će se napraviti tunel.

Drago mi je što je Gradonačelnik otvorio ovo pitanje. Nemam pitanje.

Mijo Stanić, primjedba

Ne može se iščitati iz ovog prijedloga plana sadržaj za razvoj kulture. U cijelom planu se ne spominje riječ mladi. Ljudi se iseljavaju i ništa nije predviđeno ovim prijedlogom plana čime bi smo to spriječili. Nije spomenut dom mladih, izgradnja srednje škole, dom umirovljenika, osim centra izvrsnosti u Novim Selima.

Mate Ribičić, odgovor

Što se tiče kulturnih objekata svugdje se može graditi. Društvena namjena i u svim građevinskim područjima. Pojamom mladi se bavi drugi dokument ne prostorni plan. U svim zonama građevinskog područja mogu se graditi domovi. Za kulturni sadržaj, UPU Ribnjak je definirao riješenje srednje škole. Centar izvrsnosti definira županija.

Miro Piteša, primjedba

Put do kuće mi vodi kroz selo Mimice, alternativa tome bi bila stara cesta do Marušića koja bi trebala biti asfaltirana. Živimo u prašini. Tražimo asfaltiranje ceste I smatram da to nije zahtjevno.

Gradonačelnik, odgovor

Stara cesta do Marušića je županijska cesta. Grad nije nadležan za tu cestu. Uputite prijedlog mjesnom odboru. Mjesni odbor neka napiše peticiju, pošaljite je na Grad a mi ćemo prosljediti županiji da se krene u realizaciju. Postoji ograničen proračun za asfaltiranje cesta ali svake godine dio da se asfaltira, riješilo bi se to pitanje.

ZAKLJUČAK

Ako nema više pitanja, mi bismo zaključili javno izlaganje. Javna raspravatraje do 16. lipnja 2023, pa sve do tog datuma možete upisati primjedbu u Knjigu primjedbi ili pisanim podneskom uputiti na Grad Omiš.

Javna rasprava je završena u 14h.

Zapisnik sastavila:

Nataša Franić



PROČELNIK:

Stipe Zujević- Mikas dipl.ing.grad.

6. MIŠLJENJA, PRIJEDLOZI I PRIMJEDBE SUDIONIKA U JAVNOJ RASPRAVI S OBRAZLOŽENJIMA

Za vrijeme trajanja javne rasprave o Prijedlogu izmjena i dopuna plana pristigla su sljedeća mišljenja:

a) Mišljenja javnopravnih tijela

U roku određenom objavom javne rasprave Nositelju izrade je upućeno ukupno 7 mišljenja javnopravnih tijela.

1. HRVATSKE CESTE
2. MINISTARSTVO POLJOPRIVREDE
3. MINISTARSTVO UNUTARNJIH POSLOVA
4. HRVATSKE VODE
5. HEP
6. HOPS
7. HAKOM

Izvan roka određenog objavom javne rasprave Nositelju izrade je upućeno 1 mišljenje javnopravnog tijela (HEP PROIZVODNJA) koje je uzeto u obzir pri izradi ovog Izvješća o javnoj raspravi.

Svih 8 mišljenja javnopravnih tijela prikazano je u nastavku ovog Izvješća.

MIŠLJENJA JAVNOPRAVNIH TIJELA		
1	<p>HRVATSKE CESTE Sektor za pripremu, građenje i rekonstrukciju Odjel za strateško planiranje Vončinina 3 Zagreb od 7.06.2023. godine</p>	Prihvaća se
2	<p>MINISTARSTVO POLJOPRIVREDE Uprava za poljoprivredno zemljište, biljnu proizvodnju i tržište Ulica grada Vukovara 78 pp 1034 Zagreb</p> <p>Odredbama za provođenje kojima se uređuje izgradnja na poljoprivrednom zemljištu izvan građevinskog područja potrebno je onemogućiti izgradnju građevina koje nisu u funkciji poljoprivredne proizvodnje kao i one koje nisu infrastrukturne, društvene i druge javne namjene</p>	Prihvaća se

	<p>Usklađenje sa odredbama Zakona o poljoprivrednom zemljištu (NN br 20/18, 115/18, 98/19 i 57/22)</p> <p>- Člankom 22. stavkom 3. Zakona</p> <p>- Člankom 29. stavcima 1, 2 i 3 i Člankom 30. stavkom 1.</p> <p>Člankom 83. stavkom 4. Zakona</p>	
3	<p>MINISTARSTVO UNUTARNJIH POSLOVA Ravnateljstvo civilne zaštite Područni ured civilne zaštite Split</p> <p>Korigirati tekstualni dio</p>	Prihvaća se
4	<p>HRVATSKE VODE Vodnogospodarski odjel za slivove južnog Jadrana Vukovarska 35 Split</p> <p>Ne prihvaća se gospodarska namjena (I2) Kostanje - Velika glavica Blato n/C za gradnju reciklažnog dvorišta i privremeno odlaganje građevinskog otpada, asfaltne baze i betonare, površine 1,3 ha smještene u III zoni sanitarne zaštite izvorišta</p>	Prihvaća se
5	<p>HEP DP „Elektrodalmacija Split“ Odjel razvoja Poljička cesta 73 Split</p>	Prihvaća se
6	<p>HOPS Hrvatski operator prijenosnog sustava dd Prijenosno područje Split Kneza Ljudevita Posavskog 5 Split</p> <p>Korigirati tekstualni i grafički dio 1:25000</p>	Prihvaća se
7	<p>HAKOM Hrvatska regulatorna agencija za mrežne djelatnosti Ulica R.F.Mihanovića 9 Zagreb</p>	<p>Prihvaća se</p> <p>U svojem mišljenju HAKOM ne prihvaća odredbu iz članka 97. stavak 3 Odredbi za provođenje Prostornog plana, koje treba brisati s obzirom da su mjere zaštite od elektromagnetskih polja propisane Pravilnikom o zaštiti elektromagnetskih polja (NN 146/14 i 31/19). Stoga će se brisati odredba iz članka 97. stavak 3. kojom je bila određena udaljenost bazne stanice mobilne telefonije od najmanje 50 m od postojećih građevina.</p> <p>Međutim nejasno je na koju Uredbu se poziva HAKOM U svom mišljenju, jer u trećem stavku od kraja druge stranice se navodi „Članak 13.</p>

		st. (11) UREDBE,,. U mišljenju nije nigdje navedena Uredba već samo citirani Pravilnik.
8	HEP PROIZVODNJA Ulica grada Vukovara 37 Zagreb	<p>Ne prihvaća se</p> <p>Obzirom da nije detaljno analizirana i određena potencijalna lokacija za gradnju sunčane elektrane i nije priložen Privitak koji se navodi u dopisu sa predloženim prostorom obuhvata primjedba se ne prihvaća.</p> <p>U primjedbi se navodi dio katastarskih čestica zemlje (k.č. 5186/6, 5102, 4621/1 k.o. Dubrava, k.č. 5109 k.o. Gata) koje predstavljaju šire područje na kojem bi se smjestila lokacija za sunčanu elektranu, a koje ukupno obuhvaćaju površinu od 355 ha na području visoravni između Dubrave i Gata a podno južnih padina Mosora, te je potrebna detaljnija analiza predmetnog zahvata kao i područja obuhvata potencijalne lokacije sunčane elektrane.</p> <p>Obzirom da je ista primjedba upućena SDŽ jer je u tijeku izrada IV. Izmjena i dopuna PPSDŽ ista se može ugraditi u prostorni plan županije.</p>



Sektor za pripremu, građenje i rekonstrukciju
 Odjel za strateško planiranje
 KLASA: 350-02/23-01/60
 URBROJ: 345-400-440/160-23-07
 Zagreb, 7. 6. 2023.

REPUBLIKA HRVATSKA SPLITSKO-DALMATINSKA GRAD OMIŠ		
Prijava: 19.6.2023.		
350-01/21-01/02		Org. jed.
403	Pril.	Vrij.

REPUBLIKA HRVATSKA
 SPLITSKO-DALMATINSKA ŽUPANIJA
 GRAD OMIŠ
 Upravni odjel za komunalno stambenu
 djelatnost, uređenje prostora
 i zaštitu okoliša
 Trg kralja Tomislava 5/I
 21310 OMIŠ

Predmet: Javna rasprava o Prijedlogu VII. izmjena i dopuna Prostornog plana uređenja Grada Omiša i Strateške studije utjecaja na okoliš prijedloga VII. izmjena i dopuna Prostornog plana uređenja Grada Omiša
 - primjedbe, daju se

Poštovani,

Vašim dopisom, KLASA: 350-01/21-01/02, URBROJ: 2181-7-05-03/4-23-93 od 4. svibnja 2023. godine, dostavili ste nam obavijest o provođenju javne rasprave o prijedlogu VII. izmjena i dopuna Prostornog plana uređenja Grada Omiša (u daljnjem tekstu: Plan) i Strateškoj studiji utjecaja na okoliš prijedloga VII. izmjena i dopuna Prostornog plana uređenja Grada Omiša (u daljnjem tekstu: Strateška studija).

Prijedlog VII. izmjena i dopuna Prostornog plana uređenja Grada Omiša

Na temelju članka 101. Zakona o prostornom uređenju („Narodne novine“ broj 153/13, 65/17, 114/18, 39/19 i 98/19) i članka 82. Zakona o cestama („Narodne novine“ broj 84/11, 22/13, 54/13, 148/13, 92/14, 110/19, 144/21, 114/22 i 4/23) Hrvatske ceste d.o.o. nakon izvršenog pregleda predmetnog Plana iznose sljedeće primjedbe i prijedloge:

- U poglavlju A) Tekstualni dio Plana, II. Odredbe za provođenje, u točki 2. *Uvjeti za uređenje prostora, 2.1. Građevine od važnosti za Državu i Županiju*, u čl.15. pod točkom 1. *Prometne građevine s pripadajućim objektima i uređajima, a) Cestovne građevine - Ostale državne ceste* treba napraviti sljedeće izmjene:
 - Uz naziv „DC70 državna cesta Omiš (DC8) – Naklice – Gata – čvor Blato n/C (A1)“ treba dodati: „s izmještanjem trase na dionici Gata – Zvečanje“.
 - Treba izbrisati: „Spojna cesta od čvora Blato n/C do čvora Dugi Rat na brzoi cesti Trogir – Omiš (planirana)“. Navedena planirana državna cesta nije u razvojnim planovima Hrvatskih cesta d.o.o.
 - U skladu s Prostornim planom Splitsko-dalmatinske županije potrebno je u popis unijeti i sljedeći zahvat: „Rekonstrukcija državne ceste DC70 na području Zakučca u duljini od 440 m, s izgradnjom tunela duljine 300 m u svrhu sanacije usjeka“.
- U poglavlju A) Tekstualni dio Plana, II. Odredbe za provođenje, u točki 5. *Uvjeti utvrđivanja koridora ili trasa i površina prometnih i drugih infrastrukturnih sustava, 5.1. Prometni sustavi* u čl. 92. stavku (1) *U cestovnom prometu planira se* treba napraviti sljedeće:

Hrvatske ceste d.o.o. za upravljanje, građenje i održavanje državnih cesta
 Vončinina 3, 10 000 Zagreb | +385 1 4722 555 | javnost@hrvatske-ceste.hr | www.hrvatske-ceste.hr
 Trgovački sud u Zagrebu | MBS 080391653 | MB 1554972 | Temeljni kapital: 14.252.410,00 EUR, uplaćen u cijelosti.
 OIB 55545787885 | Uprava: Josip Škorić, predsjednik | Alen Leverić | Željana Šikić
 Erste&Steiermärkische Bank d.d. | IBAN: HR43 2402 0061 1005 7949 0

- Treba izbrisati:
 - „gradnja Jadranske autoceste dionice kroz Grad Omiš, čvora Blato na Cetini i prilazne ceste“
 Obrazloženje: izgrađeno
 - „gradnja državne ceste Naklice – Dugi Rat“
 Obrazloženje: odustalo se od provedbe zahvata, već je izbrisano u grafičkom dijelu Plana
 - „gradnja državne ceste Ravnice – Pisak sa križanjima van razine u naseljima Omiš, Stanići, Lokva Rogoznica, Mimice, Marušići i Pisak sa prilaznim cestama“
 Obrazloženje: nije u razvojnim planovima Hrvatskih cesta d.o.o.
 - Treba dodati:
 - „Rekonstrukcija državne ceste DC70 na području Zakučca u duljini od 440 m, s izgradnjom tunela duljine 300 m u svrhu sanacije usjeka“.
 Obrazloženje:
 Navedeni zahvat je obveza Hrvatskih cesta d.o.o. na temelju inspekcijskog nalaza i izvršenog pregleda stabilnosti usjeka masiva Komorjak na području Zakučca. Za ovaj zahvat izrađeno je idejno rješenje i započeo je postupak procjene utjecaja na okoliš. Ovako definiran zahvat obrađen je u Strateškoj studiji utjecaja na okoliš ovog Plana.
3. U poglavlju A) Tekstualni dio Plana, II. Odredbe za provođenje, u točki 5. *Uvjeti utvrđivanja koridora ili trasa i površina prometnih i drugih infrastrukturnih sustava, 5.1. Prometni sustavi, 5.1.1. Koridori i trase javnih i nerazvrstanih cesta i drugi prometni sadržaji* u čl. 93. treba izvršiti sljedeće izmjene:
- Iz stavka (7) treba izbrisati: „Kao moguća varijanta određuje se spoj predmetne brze ceste od mosta Cetina do državne ceste D70“.
 Obrazloženje:
 Navedena dionica (spoj predmetne brze ceste od mosta Cetina do državne ceste DC70) je u izgradnji.
 - Stavak (12) treba izbrisati.
 Obrazloženje: dano uz stavak (7).
4. Ukoliko se planiraju zahvati na mreži državnih cesta, a koji nisu navedeni u zahtjevima Hrvatskih cesta d.o.o., prije ucrtanja u prostorni plan za njih mora biti izrađena projektna dokumentacija najmanje na razini idejnog rješenja (definirani horizontalni i vertikalni elementi trase) te ishođena suglasnost Hrvatskih cesta d.o.o. na predloženo rješenje. Ukoliko to nije učinjeno, takve planirane zahvate ucrtane u ove izmjene i dopune Plana Hrvatske ceste d.o.o. smatraju planovima razvoja cesta nižeg reda (županijskog i lokalnog) te ih kao takve treba označiti u prostornom planu.
5. Primjedbe na poglavlje B) Grafički dio (kartografski prikazi), 2. Infrastrukturni sustavi, 2.1. Promet:
- Zahvat: *Rekonstrukcija državne ceste DC70 na području Zakučca u duljini od 440 m, s izgradnjom tunela duljine 300 m u svrhu sanacije usjeka* opisan je u legendi kao "uređenje kritične dionice trase (postojeća državna cesta D70)", bez pripadajućeg simbola za planirani zahvat.
 Primjedba:
 Navedeni zahvat treba na kartografskom prikazu označiti kao planiranu državnu cestu i pridodati joj oznaku tunela. U legendi treba dodati pripadajući simbol uz ovaj zahvat.
 - Izgrađene dionice cesta i one na kojima je započela izgradnja treba označiti punom linijom. To se odnosi na izgrađeni most preko Cetine i pripadajuće spojeve na DC8 i DC70.

Strateška studija utjecaja na okoliš prijedloga VII. izmjena i dopuna Prostornog plana uređenja Grada Omiša

Zahtjevi Hrvatskih cesta d.o.o. obrađeni su u Strateškoj studiji.

Na raspolaganju smo za sva dodatna pojašnjenja.

S poštovanjem

Direktor Sektora
Darko Šošić, dipl.ing.građ.



Co:
- Pismohrana



Hrvatske ceste d.o.o.
za upravljanje, građenje i održavanje državnih cesta



REPUBLIKA HRVATSKA
MINISTARSTVO POLJOPRIVREDE
UPRAVA ZA POLJOPRIVREDNO
ZEMLJIŠTE, BILJNU PROIZVODNJU I
TRŽIŠTE

10000 Zagreb, Ul. grada Vukovara 78, P.P. 1034
Telefon: 61 06 111, Telefax: 61 09 201

KLASA: 350-02/23-01/218
URBROJ: 525-06/197-23-2
Zagreb, 23. svibnja 2023.



ŽUPANIJA SPLITSKO - DALMATINSKA	
GRAD OMIŠ	
Prijedlog broj	12 6. 2023
Klasifikacijska oznaka	350-01/21-01/02
Uredbeni broj	334

SPLITSKO-DALMATINSKA ŽUPANIJA
GRAD OMIŠ

PREDMET: Prijedlog VII. izmjena i dopuna Prostornog plana uređenja Grada Omiša
- mišljenje, dostavlja se

Vaša Klasa: 350-01/21-02/2
Vaš Ubroj: 2181-7-05-03/4-23-90
Od: Omiš, 04.05.2023.
Primljeno: 525-Ministarstvo poljoprivrede 12.05.2023.

Člankom 19. stavkom 1. Zakona o poljoprivrednom zemljištu ('Narodne novine', br. 20/18, 115/18, 98/19 i 57/22-u daljnjem tekstu: Zakon) propisano je da je prije donošenja Državnog plana prostornog razvoja, prostornog plana županije, odnosno Grada Zagreba, prostornih planova područja posebnih obilježja, prostornog plana velikoga grada, grada ili općine, nositelj izrade istih dužan pribaviti zahtjeve i mišljenja Ministarstva poljoprivrede. Slijedom navedenoga, a u skladu sa člankom 101. Zakona o prostornom uređenju ('Narodne novine' br. 153/13, 65/17, 114/18 i 39/19) daje se mišljenje Ministarstva poljoprivrede na Prijedlog VII. izmjena i dopuna Prostornog plana uređenja Grada Omiša (u daljnjem tekstu: Prijedlog plana).

Prijedlog plan treba biti usklađen sa odredbama Zakona i to kako slijedi:

- člankom 22. stavkom 3. Zakona kojim je propisano da se osobito vrijedno poljoprivredno zemljište (P1 kategorija) i vrijedno poljoprivredno zemljište (P2 kategorija) izvan granica građevinskog područja ne može koristiti u nepoljoprivredne svrhe osim kada su zadovoljeni najmanje jedan od slijedećih uvjeta: kada nema niže vrijednoga poljoprivrednog zemljišta u neposrednoj blizini, što ne uključuje izgradnju igrališta za golf i samostalnih građevina solarnih elektrana; kada je utvrđen interes Republike Hrvatske za izgradnju objekata koji se prema posebnim propisima grade izvan građevinskog područja; pri gradnji poljoprivrednih građevina namijenjenih isključivo za poljoprivrednu djelatnost i preradu poljoprivrednih proizvoda uključivo sklopove obnovljivih izvora energije na tim građevinama; za korištenje građevina koje su ozakonjene temeljem posebnog zakona;

- člankom 29. stavcima 1., 2. i 3. i člankom 30. stavkom 1. Zakona kojima je propisano da se poljoprivrednim zemljištem u vlasništvu države raspolaže na temelju Programa raspolaganja poljoprivrednim zemljištem u vlasništvu države (u daljnjem tekstu: Program raspolaganja) te da se Programom raspolaganja mogu jednokratno planirati površine poljoprivrednog zemljišta u vlasništvu države za ostale namjene i to do 5% od ukupne površine poljoprivrednog zemljišta u vlasništvu države na području općine ili grada. **Iz navedenoga proizlazi da se površine poljoprivrednog zemljišta u vlasništvu države mogu uvrstiti u građevinsko područje isključivo ako su iste planirane Programom raspolaganja za Grad Omiš za ostale namjene. Također, u građevinsko područje koje se predlaže Prijedlogom plana proširiti ne mogu se uvrstiti katastarske čestice poljoprivrednog zemljišta u vlasništvu države koje nisu sadržane u Programu raspolaganja za Grad Omiš;**
- člankom 83. stavkom 4. Zakona kojim je propisano da se poljoprivredno zemljište izvan građevinskog područja ne može geodetskim elaboratima dijeliti na katastarsku česticu površine manje od 1 ha, osim u slučaju izdvajanja poljoprivrednog zemljišta radi izgradnje infrastrukturnih i drugih građevina određenih propisom kojim se uređuje prostorno uređenje i osim u slučaju nasljeđivanja.

Člancima Odredbi za provođenje Prijedloga plana kojima se uređuje izgradnja na poljoprivrednom zemljištu izvan građevinskog područja potrebno je onemogućiti izgradnju građevina koje nisu u funkciji poljoprivredne proizvodnje kao primarne djelatnosti kao i one koje nisu infrastrukturne, društvene ili druge javne namjene.

P.O. MINISTRICE
RAVNATELJICA

Sandra Zokić, prof.





REPUBLIKA HRVATSKA
MINISTARSTVO UNUTARNJIH POSLOVA
 RAVNATELJSTVO CIVILNE ZAŠTITE
 PODRUČNI URED CIVILNE ZAŠTITE SPLIT

KLASA: 350-02/21-01/59
 URBROJ: 511-01-366-23-6
 Split, 7. lipnja 2023.



ŽUPANIJA SPLITSKO - DALMATINSKA		
GRAD OMIŠ		
Primljeno:	15.6.2023	
Klasifikacija:	350-01/21-01/02	Čig. št.
Uredni broj:	423	Pril. Strj.

**GRAD OMIŠ, UPRAVNI ODJEL ZA KOMUNALNO STAMBENU DJELATNOST,
 UREĐENJE PROSTORA I ZAŠTITU OKOLIŠA**
 Trg kralja Tomislava 5
 21310 Omiš

PREDMET: Prijedlog Izmjena i dopuna Prostornog plana Grada Omiša

- mišljenje u postupku javne rasprave, dostavlja se

VEZA: Vaš dopis KLASA: 350-01/21-01/02, URBROJ: 2181-7-05-03/4-23-92

od 04. svibnja 2023.

U svezi vašeg dopisa pod gornjim brojem, a temeljem odredbi članka 101. Zakona o prostornom uređenju ("Narodne novine" br. 153/13, 65/17, 114/18, 39/19 i 98/19), u postupku javne rasprave o Prijedlogu Izmjena i dopuna Prostornog plana Grada Omiša (VII) dostavljamo vam sljedeće mišljenje o istom.

U članku 132., točka 1, navedene zakonske odredbe ažurirati važećim brojem Narodnih novina.

U članku 132., u točki 7., Zaštita od potresa, postojeći tekst dopuniti tekstem „Prema Pravilniku o mjerama zaštite od elementarnih nepogoda i ratnih opasnosti u prostornom planiranju i uređivanju prostora ("Narodne novine" br. 29/83, 36/85 i 42/86) međusobni razmak stambenih odnosno poslovnih objekata ne može biti manji od visine sljemena krovišta većeg objekta ali ne manji od $H1/2 + H2/2 + 5m$, gdje je H1 visina vijenca jednog objekta, a H2 visina vijenca susjednog objekta. Međusobni razmak objekata može biti i manji pod uvjetom da je tehničkom dokumentacijom dokazano da je konstrukcija objekta otporna na rušenje od elementarnih nepogoda, te u slučaju ratnih razaranja rušenje neće u većem opsegu ugroziti živote ljudi i izazvati oštećenja na drugim objektima“.

Sukladno odredbi članka 98. Zakona o sustavu civilne zaštite („Narodne novine 82/15, 118/18, 31/20, 20/21 i 114/22) prestali su važiti sljedeći pravilnici:

- Pravilnik određivanju gradova i naseljenih mjesta u kojima se moraju graditi skloništa i drugi objekti za zaštitu („Narodne novine“ 02/91)
 - Pravilnik o tehničkim normativima za skloništa („Narodne novine“ 53/91.)
 - Pravilnik o održavanju skloništa i drugih zaštitnih objekata u miru („Narodne novine“ 45/84.)
 - Pravilnik o uvjetima pod kojima se u miru skloništa mogu davati u zakup („Narodne novine“ 98/01.)
- te je iz odredbi za provođenje potrebno brisati dio teksta koji je u skladu s navedenim pravilnicima (članak 132., točke 11-15).

U svezi eventualnih nejasnoća i upita osoba za kontakt je Mirjana Jelavić, samostalna nadzornica za prevenciju i pripravnost, tel: 021/435-669, e-mail: mjelavic4@mup.hr.

S poštovanjem,



DOSTAVITI:

- naslovu, (poštom preporučeno)
- pismohrani, ovdje



HRVATSKE VODE
VODNOGOSPODARSKI ODJEL
ZA SLIVOVE JUŽNOG JADRANA
21000 Split, Vukovarska 35

Telefon: 021 / 309 400
Telefax: 021 / 309 491

KLASA: 350-02/18-01/0000210
URBROJ: 374-24-1-23-6
Datum: 12.06.2023.g.

ŽUPANIJA SPLITSKO-DALMATINSKA
GRAD OMIŠ
Primljeno: 15.6.2023.
Klasifikacijska oznaka
350-01/21-01/02
Uradni broj
U22

SPLITSKO-DALMATINSKA ŽUPANIJA
GRAD OMIŠ

Upravni odjel za komunalno stambenu
djelatnost, uređenje prostora i zaštitu okoliša

PREDMET: Izrada Izmjena i dopuna Prostornog plana uređenja Grada Omiša (VII): očitovanje na prijedloga plana, javna rasprava

Veza: Vaš zahtjev Klasa: 350-01/21-01/02, Ubroj: 2181-7-05-03/4-23-95 od 04.05.2023.g., zaprimljeno 12.05.2023.g.

Uvidom u prijedlog za javnu raspravu Izmjena i dopuna Prostornog plana uređenja Grada Omiša (VII) (izrađivač URBOS d.d. Split, br.elab. 771/18, svibanj 2023.), objavljenog na web stranici Grada (u daljnjem tekstu: Plan), Hrvatske vode su mišljenja da predmetni prijedlog Plana treba izmijeniti iz razloga što je njime u III. zoni sanitarne zaštite izvorišta Studenac planirana zona gospodarske namjene (I2) Kostanje-Velika glavica (Blato n/C) budući da predmetna zona nije prihvatljiva prema odredbama propisanim Pravilnikom o uvjetima za utvrđivanje zona sanitarne zaštite izvorišta (NN 66/2011) te njegovim izmjenama (NN 47/2013).

Naime, u *Obrazloženju plana – A) Tekstualni dio*, poglavlje 4. *Sadržaj Izmjena i dopuna Prostornog plana*, točka 4. *Ostale izmjene, temeljem Odluke o izradi (inicijativa i javne rasprave)*, navedeno je: „...planirana nova gospodarska namjena (I2) Kostanje-Velika glavica (Blato n/C) za gradnju reciklažnog dvorišta i privremeno odlaganje građevinskog otpada, asfaltne baze i betonare, površine 1,3 ha...“.

Također, u *Obrazloženju plana – B) Grafički dio (kartografski prilozi)*, poglavlje 1. *Korištenje i namjena površina 1:25.000*, navedena je točka „...Dodana gospodarska namjena (privremeno odlaganje građevinskog otpada, betonara i asfaltna baza) Kostanje jugoistočno od čvora Blato na A1...“.

U Odredbama za provedbu, članak 74. stavak (4) je navedeno: „...Na području između naselja Kostanje i Blato n/c planira se uređenje manje zone gospodarske namjene (I2) za gradnju asfaltne baze, betonare i reciklažnog dvorišta za građevinski otpad, približne površine 1,0 ha. Gospodarska namjena I2 smještena je zapadno od lokalne ceste LC 6263 i zapadno od čvora Blato na autocesti A1 na području Velika glavica. Planirana namjena se nalazi unutar III zone sanitarne zaštite izvorišta pa je potrebo osigurati mjere zaštite od mogućeg zagađenja podzemnih voda...“.

Međutim, člankom 19. Pravilnika o uvjetima za utvrđivanje zona sanitarne zaštite izvorišta (NN 66/2011) je propisano: „U IV. zoni sanitarne zaštite izvorišta sa zahvaćanjem voda iz vodonosnika s pukotinskom i pukotinsko-kavernoznom poroznosti zabranjuje se: ..., građenje građevina za uporabu, obradu i odlaganje opasnog otpada, uskladištenje radioaktivnih i za vode i vodni okoliš opasnih i onečišćujućih tvari, izuzev uskladištenja količina lož ulja dovoljnih za potrebe domaćinstva, pogonskog goriva i maziva za poljoprivredne strojeve, ako su provedene propisane sigurnosne mjere za građenje, dovaz, punjenje, uskladištenje i uporabu...“, a u članku 21. predmetnog Pravilnika je propisano: “U III. sanitarne zaštite izvorišta sa zahvaćanjem voda iz vodonosnika s pukotinskom i pukotinsko-kavernoznom poroznosti primjenjuju se zabrane iz članka 19. ovoga Pravilnika, a dodatno se zabranjuje i: svako privremeno i trajno odlaganje otpada...“.

Također, u članku 3. Pravilnika o izmjenama Pravilnika o uvjetima za utvrđivanje zona sanitarne zaštite izvorišta (NN 47/2013) je propisano: „Članak 21. mijenja se i glasi: U III. sanitarne zaštite izvorišta sa zahvaćanjem voda iz vodonosnika s pukotinskom i pukotinsko-kavernoznom poroznosti primjenjuju se zabrane iz članka 19. ovoga Pravilnika, a dodatno se zabranjuje i: skladištenje i odlaganje otpada, gradnja odlagališta otpada osim sanacija postojećeg u cilju njegovog zatvaranja, građevina za zbrinjavanje otpada uključujući spalionice otpada te postrojenja za obradu, uporabu i zbrinjavanje opasnog otpada...“.



078624458

Problem sa planiranom zonom gospodarske namjene (I2) Kostanje-Velika glavica (Blato n/C) je primijećen i od strane izrađivača Strateške studije utjecaja na okoliš kao i od Povjerenstva za stratešku procjenu utjecaja na okoliš.

Predmetno Povjerenstvo je u svom *Mišljenju* (Klasa: 350-01/21-01/02 Urbroj: 2155-01-05-03/4-21-75 od 14.04.'23.), točka III. *Prijedlog mjera zaštite okoliša s prijedlogom plana provedbe, Tablica 1. Mjere za sprječavanje, smanjenje i ublažavanje potencijalnih negativnih utjecaja provedbe Izmjena i dopuna prostornog plana*, pod brojem 1. – *Ciljevi: Postizanje dobrog stanja vodnih tijela*, utvrdilo sljedeće: „... U navoj I2 zoni...osigurati prikupljanje otpadnih voda te odvodnju oborinskih voda s pročištačem, odnosno separatorom ulja i masti (uskладiti s režimom za III zonu sanitarne zaštite izvorišta“ te „Razmotriti planirane sadržaje u odnosu na ograničenja predviđena za zone sanitarne zaštite izvorišta“.

Također, izrađivač je u Studiji, poglavlje 12.1 *Mjere za sprječavanje, smanjenje i ublažavanje potencijalnih negativnih utjecaja provedbe Izmjena i dopuna Prostornog plana*, pod brojem 1 utvrdilo istovjetnu primjedbu koje je prihvatilo Povjerenstvo u svom *Mišljenju*.

Osim prethodno navedenog, a obzirom da su javni sustavi za vodoopskrbu te za odvodnju sanitarnih otpadnih voda na području Grada Omiša u nadležnosti tvrtke Vodovod d.o.o. iz Omiša, Služba korištenja voda i Služba zaštite voda su mišljenja da je prije prihvaćanja predmetnog Plana potrebno ishoditi i njihovo pozitivno mišljenje na predviđena rješenja vodoopskrbe i odvodnje otpadnih voda.

S poštovanjem,

vd. Direktor:
Irina Putica, dipl.ing.građ.



Dostava:
1. 24 – 1, ovdje
2. Pismohrana

FW: Inicijativa HEP-a za izmjenu Prijedloga PP-a Grada Omiša (VII)



Protokol Grad Omiš
To Grad Omiš



15.6.2023



Pošiljatelj: Tonći Mimica <Tonci.Mimica@hep.hr>

Poslano: 15. lipnja 2023. 10:05

Primatelj: Protokol Grad Omiš <protokol@omis.hr>; Nataša Franić <natasa.franic@omis.hr>

Kopija: 'gordanaurbos@gmail.com' <gordanaurbos@gmail.com>; Damir Kurtović <Damir.Kurtovic@hep.hr>; Damir Roje <Damir.Roje@hep.hr>

Predmet: Inicijativa HEP-a za izmjenu Prijedloga PP-a Grada Omiša (VII)

Poštovani,

u privitku dostavljamo prijedlog izmjena u tekstu od strane HEP ODS d.o.o. Vašeg prijedloga Izmjene i dopune (VII) Prostornog plana uređenja Grada Omiša.

Plavom bojom označili smo novi upis a crvenom smo križali što želimo da se izbriše (kako bi se razlikovalo od boja Vaših izmjena).

Grafika za Infrastrukturni sustavi – energetske sustavi koju ćemo nadopuniti dostaviti ćemo u dogovoru sa Urbos-om na isprintanoj karti.

Lijep pozdrav

Tonći Mimica



ELEKTRODALMACIJA SPLIT

21000 SPLIT, POLJIČKA CESTA 73

Centar za terenske aktivnosti

Tel: 021/762788, INT: 262788

Mob: 098/418789, VPN: 2751

Fax: 021/879134

Email: tonci.mimica@hep.hr, www.hep.hr

2. Energetske građevine

a) Hidroelektrana

- MHE Prančevići

b) Dalekovod, transformatorsko i rasklopno postrojenje napona 35 kV

Transformatorska stanica 110/20(10)kV

- TS Omiš
- TS Ravnice

Transformatorska stanica 35/10kV

- TS Prančevići
- TS Lisičine
- TS Ravnice

Dalekovodi i kabeli 110 kV

- DV 110 kV HE Zakučac – TS Meterize I.
- DV 2x110 kV HE Zakučac – TS Meterize II.
- DV 2x110 kV HE Zakučac – TS Dugi Rat
- DV 110 kV HE Zakučac – TS Kraljevac
- KB 2x110 kV Zakučac-Omiš
- DV 110 kV - uvod DV 110 kV Zakučac – Meterize III u TS Terminal
- KB 2x110 kV - Uvod DV 110 kV Zakučac – Meterize III u TS Terminal
- 2xKB 110 TS Omiš – TS Ravnice

Dalekovodi i kabel 35 kV

- DV 35 kV Kraljevac - Makarska
- DV 35 kV Kraljevac – Imotski
- DV 35 kV Prančevići – Trilj
- DV 35 kV Prančevići – Dugopolje
- KB 35 kV TS Omiš – TS Dugi Rat
- KB 35 kV TS Lisičine – TS Ravnice
- KB 35 kV RS Zakučac – TS Omiš
- KB 35 kV RS Zakučac – TS Ravnice

3. Regulacijske i zaštitne građevine

a) Građevine za korištenje voda:

- vodovod Podašpilje
- vodovod Studenci

b) Građevine sustava odvodnje

- Sustav odvodnje grada Omiša

c) Regulacijske i zaštitne građevine

- regulacijske i zaštitne vodne građevine na lokalnim vodama (stalni vodotoci, bujice)
- građevine za obranu od poplava na lokalnim vodama
- građevine za zaštitu od erozije i bujica koje poboljšavaju postojeći režim voda područja županije (ustave, brane, stepenice, pregrade, kinete, zidovi i dr.)

4. Građevine za postupanje s otpadom

- Reciklažna dvorišta iz sustava postupanja s otpadom

5. Rudno blago

- kamenolomi na području naselja Dolac Donji, Putišići i Srijane

Članak 17.

zaštite prirodnih vrijednosti rijeke Cetine (prijedlog za zaštitu), osiguranje skladnog odnosa s drugim korisnicima istih voda (vodoopskrba Makarskog primorja i dr.), definiranje i osiguranje biološkog minimuma rijeke i zaštite djelatnosti koje se odvijaju na rijeci (prvenstveno turistički, sportski, znanstveni i edukativni aspekti).

Uz pribransku HE Prančević omogućava se gradnja male hidroelektrane Čikotina Lađa. MHE Čikotina Lađa se može graditi pod uvjetom da nema promjene vodnog lica niti protočnosti rijeke uz osiguranje i drugih uvjeta zaštite prirode, odnosno, ukoliko se utvrdi da izgradnja i rad male hidroelektrane neće imati značajan utjecaj na ciljeve očuvanja i cjelovitost područja ekološke mreže uzimajući u obzir i kumulativan utjecaj sa već sada izgrađenim hidroelektranama na rijeci Cetini. U tom smislu je moguće poboljšanje uvjeta za rad postojeće (danas zapuštene) mlinice na rijeci Cetini.

Članak 104.

Na području obuhvata Prostornog plana nalaze se slijedeći visoko naponski dalekovodi i objekti u nadležnosti HEP – Operator prijenosnog sustava:

DV 220 kV D202 Mostar-Zakučac
 DV 220 kV D257 Zakučac-Bilice
 DV 220 kV D 274 Zakučac-Konjsko
 DV 110 kV D 118 Zakučac-Meterize III
 DV 110 kV D 118 Zakučac-Meterize III
 DV 2x110 kV D 148/1,2 Zakučac-Meterize I i II
 DV 2x110 kV D 1498/1,2 Kraljevac-Zakučac I i II
 DV 110 kV D 115 Kraljevac-Buško Blato
 DV 110 kV D 122 Kraljevac-Makarska
 DV 110 kV D 126 Zakučac-Dugi Rat I
 DV 110 kV D 126 Zakučac-Dugi Rat II
 DV 110 kV D 167 Kraljevac-Imotski

U sustavu prijenosa električne energije planirane su trase dalekovoda:

- 2x400 kV Zagvozd – Konjsko
- 2x220 kV HE Zakučac – Konjsko

U sustavu distribucije električne energije, na osnovu procijenjenog vršnog opterećenja planirana je gradnja trafostanica i vodova:

- Izgradnja TS 110/10(20) kV "Lisičine" instalirane snage 2x20 MVA, kao zamjenu za postojeću TS 30/10 kV "Lisičine",
- Izgradnja TS 110/10(20) kV "Ravnice" instalirane snage 2x20 MVA, kao zamjenu za postojeću TS 30/10 kV "Ravnice",
- Rekonstrukcija-dogradnja transformatora 4 MVA u trafostanici 35/10 kV "Prančevići",
- Izgradnja 2xKB 110 kV iz HE "Zakučac" za priključak TS 110/10(20) kV "Lisičine",
- Izgradnja 2xKB 110 kV "TS 110/10(20) kV Lisičine - TS 110/10(20) kV Ravnice" za spoj TS 110/10(20) kV "Ravnice".
- Izgradnja KB 35 kV RS Zakučac – TS 35/10 kV Ravnice
- KB 20(10) kV Ravnice – Fumaža za napajanje Obilaznice
- KB 20(10) kV TS Ravnice do tunela Omiš - Borak
- KB 20(10) kV TS Podgrađe 2 – TS Kostanje 1

Za prihvatljivo napajanje električnom energijom planiranih naselja potrebno je: izgraditi 36 gradskih trafostanica, te 11 stupnih trafostanica, rekonstruirati 43 trafostanice uz povećanje snage transformatora te izvršiti zamjenu 14 postojećih trafostanica pretežno tip "stupna" i "tomjić" sa novim trafostanicama "gradskog" tipa. Za interpolaciju navedenih trafostanica u postojeću električnu mrežu potrebno je izgraditi priključne zračne i kabelaške vodove 10(20) kV:

- Izgraditi 2xDV 10(20) kV "Kraljevac-Pisak" na čelično-rešetkastim stupovima presjeka 95 mm².

- Izgraditi ~~2xDV 10(20) kV "Kraljevac-Radna zona Kostanje" na čelično rešetkastim stupovima presjeka 95 mm² ili alternativu 2xKB 10(20) kV "Kraljevac-Radna zona Kostanje".~~
- ~~Izgraditi KB 10(20) kV "TS Slanica – mreža grada Omiša"~~

Koridori elektroenergetskih vodova trebaju se odrediti s obzirom na dva uvjeta:

- zadovoljenje tehničko-tehnoloških kriterija;
- sprječavanje nepovoljnog utjecaja na okoliš.

U ulicama u koje se polažu elektroenergetski vodovi potrebno je osigurati planski razmještaj instalacija – gdje god je to moguće jednu stranu prometnice za energetiku a druga strana za telekomunikacije i vodoopskrbu a sredina ceste za kanalizaciju i oborinske vode.

Dalekovodima, kada se grade kao zračni vodovi, potrebno je osigurati sljedeće zaštitne pojaseve:

- a) 400 kV DV 80 m
- b) 220 kV DV 60 m
- c) 110 kV DV 40 m
- d) 35 kV DV 30 m
- e) 10 kV DV 15 m

Prostor ispod dalekovoda nije namijenjen za gradnju stambenih građevine, rekonstrukciju stambene građevine kojom se povećava visina građevine ili građevine u kojima boravi više ljudi. Taj prostor se može koristiti za vođenje prometne i ostale infrastrukture i u druge svrhe (poljoprivredne i zelene površine i dr.) u skladu s posebnim propisima.

Postojeće 220 kV i 110 kV dalekovode koji su izgrađeni u građevinskom području naselja Zakućac, Naklice i Tugare i koji ometaju život u naselju i korištenje stambenih građevina, potrebno je izmjestiti izvan građevinskog područja naselja, odnosno osigurati prolaz dalekovoda izvan izgrađenog dijela naselja.

Dalekovodima, kada se grade kao zračni vodovi, potrebno je osigurati sljedeće zaštitne pojaseve:

Nadzemni dalekovod	postojeći	planirani
DV 400 kV	60 m	100 m
DV 220	50 m	70 m
DV 2x110 kV	50 m	60 m
DV 110 kV	40 m	50 m

Podzemnim kabelima treba osigurati sljedeći zaštitni koridor:

Podzemni kabel	postojeći	planirani
KB 110 kV	5 m	10 m

Prostor ispod dalekovoda nije namijenjen za gradnju stambenih, poslovnih i industrijskih građevina. Taj prostor se može koristiti za vođenje prometne i ostale infrastrukture i u druge svrhe (poljoprivredne i zelene površine i dr.) u skladu s posebnim propisima.

U zaštitnom koridoru dalekovoda, kod približavanja drugih građevina ili pri gradnji prometnica obvezno je pridržavati se posebnih propisa. Za građevine koje se planiraju graditi u zaštitnom koridoru potrebno je ishoditi posebne uvjete od nadležnog tijela (HEP – Operator prijenosnog sustava – Prijenosno područje Split). Nije dopušteno saditi visoko raslinje a posebnu pažnju obratiti na raspored stupova javne rasvjete da visinom ne ugroze dalekovod.

Sve radove a posebno radove s eventualnim miniranjem u blizini dalekovoda treba pravovremno prijaviti HEP – Operator prijenosnog sustava, Prijenosno područje Split a miniranje i druge radove izvoditi na način da se ne ugrozi dalekovod.

Potrebno je omogućiti nesmetan pristup trasi dalekovoda tijekom njegovog održavanja i hitnih intervencija.

Prostornim planom je naznačen načelan položaj trafostanice. Točan položaj će se odrediti detaljnijim planom, ako je njegova izrada obvezna, ili ~~idejnim rješenjem~~ **tehničkom dokumentacijom potrebnom za ishođenje odgovarajućeg akta za građenje.**

Moguća su odstupanja u pogledu rješenja trasa elektroenergetskih kabela i lokacija elektroenergetskih građevina utvrđeni ovim Planom na svim nekretninama u obuhvatu Plana uz suglasnost nadležnog elektro distributera i jedinice lokalne samouprave radi usklađenja s planovima i preciznijim geodetskim izmjerama, tehnološkim inovacijama i energetske potrebama.

Planirane nove trafostanice i dalekovodi načelno su određene za potrebe planirane velike gospodarske zone izvan naselja Kostanje. Točan broj, položaj i kapacitet odredit će se urbanističkim planom koji je obvezan za tu gospodarsku zonu.

Za potrebe planirane vjetroelektrane, kada se odredi točan položaj i kapacitet iste, omogućava se gradnja potrebnih dalekovoda i trafostanica radi povezivanje u energetske sustav.

5.4.2. Program korištenja plina

Članak 105.

Okosnica budućeg plinovodnog sustava je magistralni plinovod Split - Ploče. Planirani magistralni plinovod Split – Ploče (dionica koja prolazi kroz područje grada Omiša) i nadzemni objekt BS-16 Luke ucrtni su u grafičkom dijelu Prostornog plana, kartografski prikaz broj 2.3 "Energetski sustav".

U grafičkom dijelu Prostornog plana ucrtna je trasa plinovoda kao i zaštitni pojas plinovoda u koridoru širine 30 m s jedne i s druge strane plinovoda.

U pojasu širine 5,0 m s jedne i druge strane računajući od osi plinovoda zabranjeno je saditi biljke čije korijenje raste dublje od 1,0 m odnosno za koje je potrebno obrađivati zemljište dublje od 0,5 m.

U pojasu širokome 30 m s jedne i s druge strane od osi plinovoda zabranjeno je graditi građevine namijenjene stanovanju ili boravku ljudi, bez obzira na stupanj sigurnosti izgrađenog plinovoda i bez obzira na razred pojasa cjevovoda. Iznimno, građevine namijenjene stanovanju ili boravku ljudi mogu se graditi u pojasu užem od 30 m ako je gradnja već bila predviđena Prostornim planom prije utvrđivanja lokacijske dozvole za gradnju plinovoda i ako se primjene posebne mjere zaštite, s tim da najmanja udaljenost naseljene građevine od plinovoda mora biti:

- za promjer plinova do 125 mm - 10 m;
- za promjer plinova od 125 mm do 300 mm - 15 m;
- za promjer plinova od 300 mm do 500 mm - 20 m;
- za promjer plinova većih od 500 mm - 30 m.

5.4.3. Ostali obnovljivi izvori energije

Članak 106.

U skladu sa Prostornim planom Splitsko dalmatinske županije određeno je područje istraživanja mogućeg smještaja vjetroelektrana. Nakon izvršenih istraživanja, na tom području je moguće postavljanje stupova vjetroelektrane, potrebnih trafostanica, dalekovoda i ostale potrebne infrastrukture kojom se taj izvor energije uključuje u planirani energetske sustav. U slučaju gradnje putova obvezno je njihovo uklapanje u krajobraz i saniranje pokosa i nasipa na način da se ne stvaraju 'rane' u krajobrazu.

- pravilu se postavljaju u središtu konzuma, tako da se osigura kvalitetno napajanje do krajnjih potrošača na izvodima. Orijentacijski položaj trafostanice 10-20/0,4 kV prikazan je u grafičkom dijelu elaborata Prostornog plana, kartografski prikaz broj 2.3 Energetski sustav 1:25000 i 1:2000,
- predviđa se mogućnost izgradnje manjih infrastrukturnih građevina (TS 10-20/0,4 kV) bez dodatnih ograničenja u smislu udaljenosti od prometnica i granica parcele, te mogućnost izgradnje istih unutar zona koje planom nisu predviđene za izgradnju (zelene površine, parkovi i sl.),
 - dubina kabelaških kanala iznosi 0,8 m u slobodnoj površini ili nogostupu, a pri prelasku kolnika dubina je 1,2 m,
 - širina kabelaških kanala ovisi o broju i naponskom nivou paralelno položenih kabela.
 - na mjestima prelaska preko prometnica kabeli se provlače kroz PVC cijevi promjera $\Phi 110$, $\Phi 160$, odnosno $\Phi 200$ ovisno o tipu kabela (JR, nn, VN),
 - prilikom polaganja kabela po cijeloj dužini kabelaške trase obavezno se polaže uzemljivačko uže Cu 50mm² ili Fe-Zn traka 100mm².
 - elektroenergetski kabeli polažu se, gdje god je to moguće, u nogostup prometnice stranom suprotnom od strane kojom se polažu telekomunikacijski kabeli. Ako se moraju paralelno voditi obavezno je poštivanje minimalnih udaljenosti (50 cm). Isto vrijedi i za međusobno križanje s tim da kut križanja ne smije biti manji od 45°,
 - Na kartografski prikaz broj 2.3, Energetski sustav u mjerilu 1:2000 ucrtane su orijentacijske trase planiranih kabela elektroopskrbe. Točne trase će se odrediti u tehničkoj dokumentaciji za ishođenje akta za građenje sukladno propisima.

Vodoopskrba i odvodnja

(6) Opskrba ovog područja vodom planira se iz postojećeg mjesnog cjevovodovoda koji je položen u nogostupu državne ceste D-8 unutar obuhvata ovih izmjena i dopuna Prostornog plana. Vodoopskrbu područja potrebno je izvršiti spajanjem na glavni cjevovod preko više vodomjernih okna. U vodomjernom oknu vrši se odvajanje vode za protivpožarne potrebe (unutarnja i vanjska hidrantska mreža) i za sanitarno-opkrbne potrebe. U vodomjernom oknu predviđa se vodomjer na vodu za protivpožarne potrebe, a zasun na cjevovodu za opkrbne potrebe. Na taj način omogućit će se uredno napajanje objekata vodom, napajanje protivpožarnih hidranata i eventualno predviđenih vrtnih hidranata za održavanje zelenih površina. Time se omogućuje da se u slučaju požara sva raspoloživa količina vode može usmjeriti na gašenje požara, isključivanjem-zatvaranjem opskrbnog voda.

(7) U čvorovima glavnog cjevovoda na mjestima priključaka na njega, predviđa se ugradnja zasuna radi mogućnosti isključivanja pojedinih dionica u slučaju potrebe. Cjevovod se odzračuje preko protupožarnih vanjskih nadzemnih hidranata, koji se na glavnom cjevovodu predviđaju sukladno Pravilniku o tehničkim normativima za hidrantsku mrežu za gašenje požara. Vodovodna mjerila predviđaju se pred objektima i grupacijama opskrbnih ormarića za brodove. Intrinzični razvod cjevovoda do opskrbnih ormarića i objekata od vodomjernih okana, predviđa se od PP tlačnih vodovodnih cijevi spajanih fizijskim i elektrofuzijskim spojnica. Način vođenja ovog cjevovoda vodi računa o toplinskim izduženjima cjevovoda. Ugrađuju se kompenzacijske lire. Ugradnja vodovodnih cijevi predviđa se na dubini od 1,10-1,20 m, na propisani način, a samo izuzetno je moguća manja dubina ugradnje cjevovoda.

(8) Hidrantska mreža za zaštitu plovila predviđena je preko samostojećih hidranata profila NO 25 koji su dimenzionirani s 50 l/min, te koji nisu od plovila udaljeni više od 25 m, a sve u skladu s CFPA European guideline (CFPA-E No 15:2012F). U zahvatu luke otvorene za javni promet predviđaju se priključci sanitarne vode za opskrbu nautičkih ormarića. Na svakom priključku vodovoda u ormariću predviđa se vodomjer s daljinskim očitavanjem u prostoru Lučke uprave.

(9) Kanalizacija je separatnog tipa. Priključak fekalne kanalizacije predviđen je putem crpne stanice u javni fekalni kolektor, a oborinska se ispušta po terenu. Predviđa se precrpna stanica s dvije uronjene crpke (radna i rezervna) za transport otpadne vode u sustav oborinske kanalizacije. Odvodnja fekalne kanalizacije predviđa se u mjesnu fekalnu kanalizaciju - glavni kolektor, koji prolazi trasom državne ceste D-8 unutar obuhvata. Profil glavnog kolektora je $\Phi 400$ te se na njega



Hrvatski operator prijenosnog sustava d.d.
Prijenosno područje Split
Kneza Ljudevita Posavskog 5.
21000 Split, Hrvatska

Telefon +385 21 40 58 00
Pošta 21000 Split - Servis

Klasa: 700/20-13/23
Ur. broj: 3-200-002-05/ID-23-06
Split, 26.05 2023.

REPUBLIKA HRVATSKA SPLITSKO-DALMATINSKA ŽUPANIJA GRAD OMIŠ	
Prih. 9.6.2023	
Šifra	Org. jed.
350-01/21-01/02	
Upravljački broj	Vir.
3-200-002-05/ID-23-06	-318

REPUBLIKA HRVATSKA
SPLITSKO-DALMATINSKA ŽUPANIJA
GRAD OMIŠ
Upravni odjel za komunalno stambenu
djelatnost, uređenje prostora i zaštitu okoliša
Trg kralja Tomislava 5/I
21 310 OMIŠ

PREDMET: Javna rasprava o Prijedlogu Izmjena i dopuna Prostornog plana Grada Omiša (VII) i Strateške studije utjecaja na okoliš prijedloga VII Izmjena i dopuna PPU Grada Omiša – očitovanje

Poštovani,

U skladu sa Vašim zahtjevom, Klasa: 350-01/21-01/02, Ur.broj: 2181-7-05-03/4-23-96 od 04.05.2023. godine, obavještavate nas o održavanju javne rasprave o Prijedlogu Izmjena i dopuna Prostornog plana Grada Omiša (VII) i Strateške studije utjecaja na okoliš prijedloga VII Izmjena i dopuna Prostornog plana uređenja Grada Omiša (u tekstu: Prijedlog Plana i Studije) temeljem čega vam, sukladno čl.100. Zakona o prostornom uređenju (Narodne novine broj: 153/13, 65/17, 114/18 i 39/19), te temeljem Zakona o energiji (NN 120/12, 14/14, 95/15, 102/15) i Zakona o tržištu električne energije (NN 111/21) kojim se uređuju elektroenergetske djelatnosti u RH, te sukladno svojoj nadležnosti dostavljamo slijedeće

OČITOVANJE

U skladu sa dostavljenim dopisom o održavanju javne rasprave o Prijedlogu Izmjena i dopuna Prostornog plana Grada Omiša (VII) i Strateške studije utjecaja na okoliš prijedloga VII Izmjena i dopuna Prostornog plana uređenja Grada Omiša izvršili smo uvid u Prijedlog Plana i Prijedlog Studije za javnu raspravu, prethodno dostavljene dopise, dokumentaciju tvrtke HOPS d.d. te Vas molimo slijedeće korekcije Prijedloga Plana i Studije:

1. U dokumentu Izmjene i dopune prostornog plana uređenja Grada Omiša (VII) Obrazloženje izmjena i dopuna Prostornog plana, izradio Urbos d.o.o. Split, svibanj 2023. godine, na stranici 3. u tekstu „ Na poziv za dostavu zahtjeva odazvala su se slijedeća javnopravna tijela" nije navedena tvrtka HOPS d.o.o. koja je dostavila zahtjeve u skladu sa člankom 90. Zakona o prostornom uređenju, dopis klasa: 700/21-16/42, Ur. broj: 3-200-002-05/ID-23-06 od 31.03.2021. godine. Molimo uvrstiti naš dopis u navedeni popis javnopravnih tijela koja su se odazvala pozivu za dostavu zahtjeva .
2. U Obrazloženju izmjena i dopuna Prostornog plana potrebno je korigirati tekst koji se odnosi na elektroprijenosne objekte i uskladiti popis objekata sa našim dopisom, iza

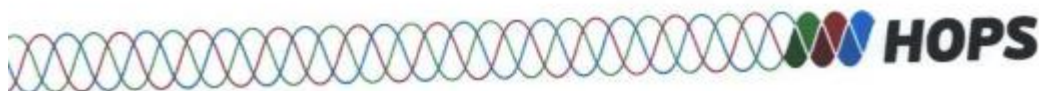
HOPS d.d. Kupuska 4, 10 000 Zagreb, Hrvatska
UPRAVA DRUŠTVA • Predsjednik Uprave: Igor Ivanković • Članovi: Dejan Liović • Darko Belić
NADZORNI ODBOR • Predsjednik NO: Kažimir Vrankić

IBAN HR97 2340 0091 1101 7745 1 • Privredna banka Zagreb d.d.
IBAN HR06 2360 0001 1023 8925 7 • Zagrebačka banka d.d.
Trgovački sud u Zagrebu • MBS 080517105 • OIB 13148821633
Temeljni kapital u iznosu 4.948.627.300,00 HRK / 656.759.713,05 EUR
(fiksni tečaj konverzije 7,53450) uplaćen je u cijelosti i podijeljen na 49.486.273 redovne dionice, nominalne vrijednosti 100,00 HRK svaka

Telefon: +385 1 4545 111
www.hops.hr



- naslova „1.2.1. Građevine, površine i zahvati u prostoru državnog značaja 3. Energetske građevine Postojeći objekti“ na stranici 12.
3. U obrazloženju izmjena i dopuna Prostornog plana potrebno je korigirati tekst koji se odnosi na elektroprijenosne objekte i uskladiti popis objekata sa našim dopisom naslov „1.2.2. Građevine, površine i zahvati u prostoru županijskog značaja 3. Energetske građevine“ na stranici 13.
 4. Tekstualni dio Odredbi za provođenje potrebno je uskladiti sa našim prethodno dostavljenim dopisom, klasa: 700/21-16/42, Ur. broj: 3-200-002-05/ID-23-06 od 31.03.2021. godine vezano za korekciju popisa objekata od važnosti za Državu i Županiju te unijeti odredbe za zaštitni koridor dalekovoda.
 5. U članku 104. Prijedloga Plana u Odredbama za provođenje navedeno je: „Na području obuhvata Prostornog plana nalaze se slijedeći visoko naponski dalekovodi i objekti u nadležnosti HEP – Operator prijenosnog sustava“ sa popisom objekta. Molimo izvršiti korekciju u čl. 104. umjesto „HEP - Operator prijenosnog sustava“ navesti „Hrvatskog operatora prijenosnog sustava d.d.“. Popis objekata koji slijedi korigirati u skladu sa našim dopisom od 31.03.2023.
 6. Izmjenama Plana izvršeno je prebacivanje kartografskog prikaza broj 3.2. Elektroenergetika na nove geodetske podloge u HTRS sustavu. Kontrolom ucrtanih elektroenergetskih objekata u našoj nadležnosti, dalekovoda i transformatorskih stanica naponske razine 110 kV, 220 kV i 400 kV utvrdili smo odstupanja pojedinih trasa postojećih i planiranih dalekovoda u odnosu na naše podatke. Iz tog razloga potrebno je napraviti korekciju ucrtanih trasa u kartografskom prikazu 3.2. Elektroenergetika. Molimo da korekciju kartografskog prikaza broj 3.2. Elektroenergetika izvršite u skladu sa trasama dalekovoda koje smo dostavili u dwg. formatu putem emaila izrađivaču plana, tvrtki URBOS d.o.o. Split i u Grad Omiš na znanje, dana 25.05.2023. godine.
 7. Na kp br. 4. Građevinska područja naselja molimo prikazati točno lokacije tekućih izmjena i dostaviti nam kartografski prikaz u dwg. formatu.
 8. U Prijedlogu Strateške studije utjecaja na okoliš prijedloga VII Izmjena i dopuna Prostornog plana uređenja Grada Omiša, izradila tvrtka EKOINVEST, ožujak 2023. na str. 115/267 moramo se osvrnuti na slijedeći tekst, gdje je navedeno: *„Prema dokumentu Procjena ugroženosti od požara i tehnoloških eksplozija Grada Omiša (2014.) najčešći su požari nastali na otvorenim prostorima (požari šuma i niskog raslinja), a najčešći uzroci nastalih požara su nepropisna uporaba otvorenog plamena i namjerno izazivanje nastanka požara, a potom iskrenje iz dalekovoda, udar munje i kvarovi na električnim instalacijama. U razdoblju od 2007. – 2014. godine na području Grada Omiša zabilježeno je ukupno 2.245 požara od kojih su 1.198 činili požari otvorenih prostora.“*
 9. Smatramo da je navedena kvalifikacija iskrenja dalekovoda, kao jednog od najčešćih uzroka požara, paušalna i ne odgovara pravom stanju stvari te nam je nepoznato temeljem kojih činjenica i dokaza je donesen takav zaključak. Tvrtka HOPS d.d. u svom redovnom održavanju poštuje sve propise i pravila struke glede održavanja sigurnosnih razmaka u odnosu na šume i druge objekte u blizini postojećih dalekovoda.
 10. Na str. 148/267 navedeno je: *„Veza HE Zakučac s elektroenergetskim sustavom ostvaruje se preko sljedećih dalekovoda: 2xDV 110 kV za TS Dugi Rat; 2xDV 110 kV za TS Kraljevac; 3xDV 110 kV za TS Meterize; 1xDV 220 kV za TS Bilice; 1xDV 220*



kV za TS Konjsko; 1xDV 220 kV za TS Mostar. Planirana je izgradnja DS 400 kV za TS Konjsko i TS Zagvozd, te D 220 kV također do TS Konjsko."

11. Molimo navedeni popis postojećih i planiranih objekata uskladiti i točno navesti u skladu sa našim dopisom od 31.03.2021. godine.

NAPOMENA: Ovo mišljenje odnosi se na objekte elektroprivredne mreže (dalekovodi/kabeli, transformatorske stanice napona 110 kV, 220 kV i 400 kV) koji su u nadležnosti Hrvatskog operatora prijenosnog sustava d.d. Za eventualna pojašnjenja ili dodatne informacije vezane uz predmetno očitovanje možete se obratiti gđi Ivani Duvnjak, dipl.ing.građ. na tel. 021/405-967.

S poštovanjem

**Direktor
Prijenosnog područja Split**

 **HOPS** d.d., Zagreb
Prijenosno područje Split

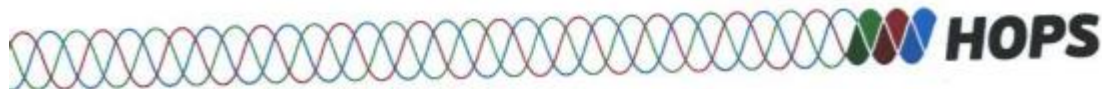
Zoran Sinovčić, dipl.ing.



Preslik: - Arhiva

Na znanje:

- Direktor Prijenosnog područja Split
- Pomoćnik direktora Prijenosnog područja Split
- Članovima Povjerenstva (I. Duvnjak, L. Čurin, Tino Radovanović, L. Klarić,
- D. Marasović)
- Odjel za nadzemne i kableske vodove (G. Čubra)
- Odjel za izgradnju Split (D. Škarica)





ŽUPANIJA SPLITSKO - DALMATINSKA
GRAD OMIŠ

Primljeno:	31.5.2023.
Klasifikacija i oznaka:	350-01/21-01/02
Utudžbeni broj:	376-23-270
Pril.	
Vrij.	

KLASA: 350-05/21-01/94
URBROJ: 376-05-3-23-05
Zagreb, 19. svibnja 2023.

Republika Hrvatska
Splitsko-Dalmatinska županija
Grad Omiš
Upravni odjel za komunalno stambenu djelatnost,
uređenje prostora i zaštitu okoliša
Trg kralja Tomislava 5
21310 Omiš

PREDMET: Grad Omiš

VII. Izmjene i dopune Prostornog plana uređenja Grada Omiša
**-mišljenje o usklađenosti konačnog prijedloga plana s utvrđenim
zahtjevima iz članka 90. ZOPU**

Veza: Vaš dopis KLASA: 350-01/21-01/02, URBROJ: 2181-7-05-03/4-23-94, od 4. svibnja 2023.

Poštovani,

Hrvatska regulatorna agencija za mrežne djelatnosti (dalje: HAKOM) zaprimila je Vaš dopis kojim tražite da vam HAKOM izda prethodno mišljenje na konačni prijedlog VII. Izmjene i dopune Prostornog plana uređenja Grada Omiša temeljem članka 59. st. (3) Zakona o elektroničkim komunikacijama (NN br. 76/22; dalje: ZEK) i članka 101. Zakona o prostornom uređenju (NN 153/13, 65/17, 114/18, 39/19, 98/19).

Uvidom u konačni prijedlog VII. Izmjene i dopune Prostornog plana uređenja Grada Omiša utvrđeno je da *isti ne planira* prostorno uređenje elektroničke komunikacijske infrastrukture i druge povezane opreme na način kako je to određeno i propisano Uredbom o mjerilima razvoja elektroničke komunikacijske infrastrukture i druge povezane opreme (NN br. 131/12, 92/15 i 10/21; dalje: Uredba).

Iz članka 97. stavak 3. ovih odredbi potrebno je brisati tekst: „(3) Nove bazne stanice mobilne telefonije se postavljaju: na udaljenosti od najmanje 50 m od postojećih građevina.“ Slijedom navedenog dajemo vam negativno mišljenje.

Obrazloženje

U Republici Hrvatskoj (dalje: RH) mjere zaštite od elektromagnetskih polja propisuje Ministarstvo zdravstva Pravilnikom o zaštiti od elektromagnetskih polja (NN br. 146/14 i 31/19, dalje: Pravilnik Ministarstva zdravstva), a istima nije utvrđen parametar najmanje udaljenosti radijskih postaja od ostalih objekata u njihovoj okolini. Navedenim pravilnikom utvrđena su javna područja i područja povećane osjetljivosti za koja su propisane granične vrijednosti razina elektromagnetskih polja (dalje: EMP), kao i

HRVATSKA REGULATORNA AGENCIJA ZA MREŽNE DJELATNOSTI

Ulica Roberta Frangeša-Mihanovića 9, 10110 Zagreb / OIB: 8990783661 / Tel: (01) 7007 007, Faks: (01) 7007 070 / www.hakom.hr



uvjeti koji moraju biti ispunjeni prilikom projektiranja, postavljanja i uporabe izvora EMP-a, odnosno baznih postaja. Sukladno Pravilniku Ministarstva zdravstva, vlasnici baznih postaja dužni su provesti prva i, svake druge kalendarske godine, periodička mjerenja izvora EMP-a u svrhu provjere usklađenosti bazne postaje s dopuštenim razinama EMP-a i o tome izvještavati Ministarstvo zdravstva.

Sama udaljenost izvora neionizirajućeg zračenja nije ključan parametar bitan za učinak na ljudsko tijelo, već je to ukupna razina EMP-a svih izvora na određenoj lokaciji, čija je granična vrijednost propisana Pravilnikom Ministarstva zdravstva i ne ovisi o vrsti tehnologije koja se koristi. Slijedom svega navedenog, smatramo kako propisivanjem minimalne sigurnosne udaljenosti od područja povećane osjetljivosti na kojoj se mogu postavljati izvori neionizirajućeg zračenja neće nužno povećati zaštitu zdravlja ljudi od elektromagnetskih polja radi izostavljanja ostalih parametara koji utječu na rasprostiranje elektromagnetskih valova u prostoru.

Drugim riječima, u određenim slučajevima će na manjoj udaljenosti od izvora neionizirajućeg zračenja biti ustanovljene niže razine elektromagnetskih polja nego na većim udaljenostima. S obzirom da je u RH nadležno Ministarstvo zdravstva već propisalo mjere zaštite od elektromagnetskih polja svih neionizirajućih izvora, pa tako i baznih postaja operatora mreža pokretnih komunikacija, nije jasna svrha propisivanja dodatnih mjera u dokumentima prostornog uređenja.

Članak 13. st. (11) Uredbe glasi: "Obvezuju se jedinice lokalne i područne (regionalne) samouprave da usklade odredbe dokumenata prostornog uređenja iz svojeg djelokruga s odredbama ove Uredbe prigodom njihove prve izrade, ili prve izrade njihovih izmjena i/ili dopuna nakon stupanja na snagu ove Uredbe."

Dakle, jedinice lokalne i područne (regionalne) samouprave obvezne su prilikom prve izrade prostornih planova, ili prve izrade njihovih izmjena i dopuna, ugraditi odredbe Uredbe u predmetni prostorni plan.

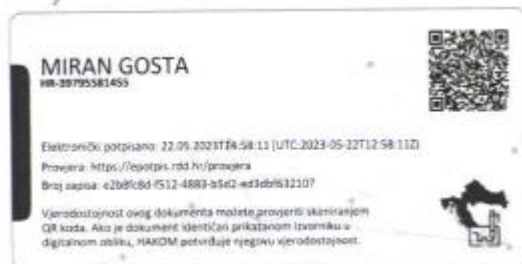
HAKOM naglašava naslovu da je obvezan pribaviti pozitivno prethodno mišljenje HAKOM-a kojim se potvrđuje da se dokumentom prostornog uređenja uređuje gradnja elektroničke komunikacijske infrastrukture i druge povezane opreme u skladu sa člankom 59. st. (2) ZEK-a i pravilnicima iz članka 55. st. (10) ZEK-a.


S poštovanjem,

RAVNATELJ
mr.sc. Miran Gosta
(elektronički potpisala ovlaštena osoba)

Dostaviti:

1. Naslovu preporučeno





Ulica grada Vukovara 37
10 000 Zagreb
(0)1. 63 22 987
(0)1. 61 72 016
proizvodnja.hep.hr

ŽUPANIJA SPLITSKO - DALMATINSKA
GRAD OMIŠ

Primljeno: 27.2.2024.	
Klasifikacijski: nrad/s	jed.
Izdajni broj	Prih. Vrij.
	Prih. Vrij.

GRAD OMIŠ
*Upravni odjel za komunalno
stambene djelatnosti, uređenje
prostora i zaštitu okoliša*

Trg kralja Tomislava 5/I
21310 Omiš

■ DATUM: 13.02.2024.

■ NAŠ BROJ: 28/479/24NH ■ VAŠ BROJ

■ PREDMET: **Prostorni plan Grada Omiša** ("Službeni glasnik Grada Omiša", broj 4/07, 8/10, 3/13, 2/14 (ispravak greške), 7/14 (ispravak greške), 5/15, 10/15, 15/15, 7/16 (ispravak greške), 9/16)
- prijedlog uvrštavanja sunčane elektrane, dostavlja se

Poštovani/a,

u cilju ostvarivanja održivog i fleksibilnog energetskog portfelja kao jednog od strateških ciljeva HEP grupe, društvo HEP-Proizvodnja d.o.o., razvija projekte sunčanih elektrana na području Splitsko-dalmatinske županije.

S obzirom da su u tijeku VII. Izmjene i dopune prostornog plana uređenja Grada Omiša, ovim putem predlažemo dio područja Grada Omiša unijeti u Prostorni plan Grada Omiša ("Službeni glasnik Grada Omiša", broj 4/07, 8/10, 3/13, 2/14 (ispravak greške), 7/14 (ispravak greške), 5/15, 10/15, 15/15, 7/16 (ispravak greške), 9/16) kao lokaciju potencijalnu za izgradnju sunčane elektrane.

Predloženi prostor obuhvata prikazan je u Prilozku ovog dopisa.

Lokacija je smještena na području sjeverozapadno od grada Omiša, a obuhvaća k.č.br.: 5186/6, 5102, 4621/1, k.o. Dubrava, k.č.br. 5109, k.o. Gata, kao i ostale pripadajuće katastarske čestice unutar predloženog obuhvata. Navedene katastarske čestice su u vlasništvu Republike Hrvatske, odnosno Hrvatskih šuma.

Napominjemo da je ista lokacija predložena Splitsko-dalmatinskoj županiji kao lokacija potencijalna za izgradnju sunčane elektrane temeljem njihove Obavijesti o početku izrade IV. Izmjena i dopuna Prostornog plana Splitsko-dalmatinske županije od 29.12.2023, zaprimljena u društvo HEP-Proizvodnja d.o.o. dana 8.01.2024., KLASA: 350-01/23-0001/0095, URBROJ:2181/1-11-00/01-23-0002.

HEP-Proizvodnja d.o.o.
Uprava društva
Robert Krležić
HR1523530001131530000

IBAN: HR1523530001131530000
BIC: HEPBHR33
MBS: 080434250
2.650.01 EUR

2

Ukoliko su potrebna dodatna pojašnjenja i razmjena informacija o navedenim projektima, pozivamo Vas da nas neposredno kontaktirate putem telefona: 099 387 7155 ili elektroničkom poštom: filip.bujan@hep.hr.

S poštovanjem,

Direktor Društva:

mr. sc. Robert Krklec, dipl.ing.et.

JB
NH

HEP - Proizvodnja d.o.o.
Z A G R E B 4
Ulica grada Vukovara 37

Privitak:

- Kao u tekstu

Kopija dostavljena:

- Pismohrana

HEP-Proizvodnja d.o.o.
Uprava društva
D. Krklec, Robert Krklec
IBAN: HR1523630001101600000

MIB: 1543983
OIB: 09518545074
IBAN: HR1523630001101600000
IBAN: HR1523630001101600000

b) Mišljenja, prijedlozi i primjedbe ostalih sudionika u javnoj raspravi

U roku određenom objavom javne rasprave Nositelju izrade je upućeno ukupno 423 primjedbe/prijedloga/mišljenja ostalih sudionika javne rasprave.


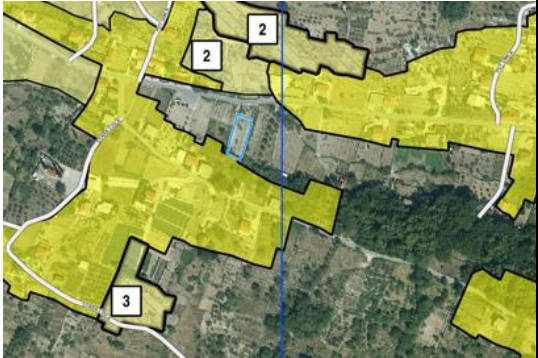
Izvan roka određenog objavom javne rasprave Nositelju izrade je upućeno ukupno 6 primjedbi/prijedloga/mišljenja ostalih sudionika javne rasprave koje su uzete u obzir pri izradi ovog Izvješća o javnoj raspravi.

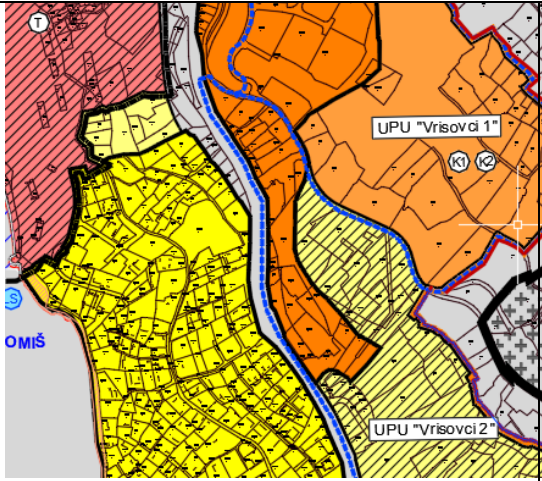
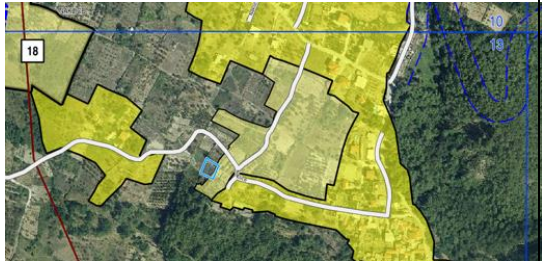
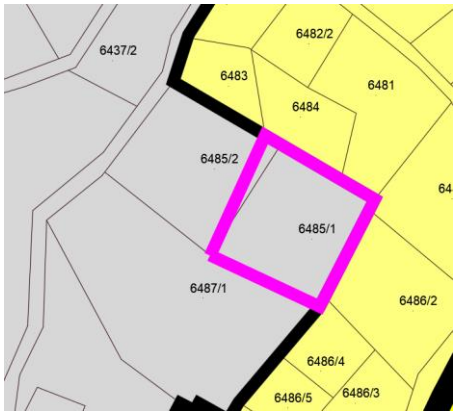
Svih 429 obrazloženja mišljenja, prijedloga i primjedbi ostalih sudionika u javnoj raspravi prikazano je u nastavku ovog Izvješća.

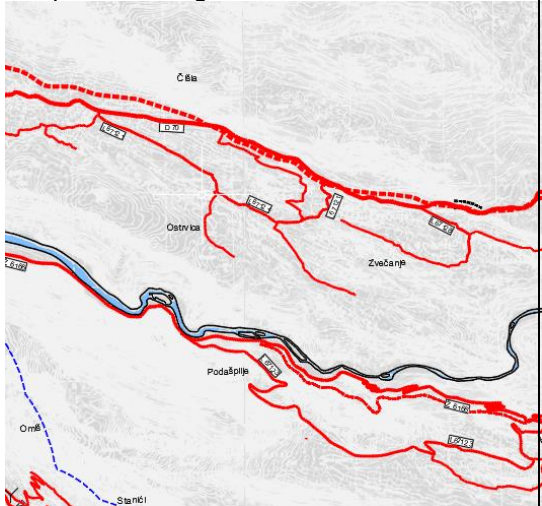
PRIMJEDBE BROJ 1 – 116 (116 primjedbi)


OBRAZLOŽENJE PRIMJEDBI 1. DIO primjedbe 1 - 116			
		Traži se	Odgovor
1	Mate Pivčević	Uvrštenje č.z. 4256/1, 3274/1, 3274/2, 3273/1, 3270, 3275/2 3275/1, 3276/1, 3273/2, 3273/3, 3276/2, 3272/2, 3277/1, 3269/1, 3277/2, 3277/3 i 3277/4, k.o. Gata, u građevinsko zemljište stambene namjene	NE PRIHVAĆA SE Temeljem odredbi Zakona o prostornom uređenju građevinsko područje naselja Gata nije moguće proširivati
2	Mate Pivčević (453)	Uvrštenje č.z. 4256/1 k.o. Gata u građevinsko područje	NE PRIHVAĆA SE Temeljem odredbi Zakona o prostornom uređenju građevinsko područje naselja Gata nije moguće proširivati
3	Mate Tičinović	Uvrštenje č.z. 3001 k.o. Kostanje, u građevinsko područje naselja	NE PRIHVAĆA SE Temeljem odredbi Zakona o prostornom uređenju građevinsko područje naselja Kostanje nije moguće proširivati
4	Mate Tolić i drugi	Uvrštenje č.z. 2468/1, 2469/1, 2470/1, 2471/1, k.o. Rogoznica, u građevinsko područje naselja	NE PRIHVAĆA SE Temeljem odredbi Zakona o prostornom uređenju građevinsko područje naselja Lokva Rogoznica nije moguće proširivati
5	Mate Vuković Gata	Uvrštenje č.z. *340, 4411, 4420, 4404, *379, 5646, 5644, 5639, obnova postojećih objekata s proširenjem namjene stambeno turističkih sadržaja, č.z. 5954, 5951, 5956, 5963, 5965, i 3062 u stambeno turističke sadržaje, OPG pružanje smještaja i hrane	NE PRIHVAĆA SE Temeljem odredbi Zakona o prostornom uređenju građevinsko područje naselja Gata nije moguće proširivati uz napomenu da se dio k.č. 3062 k.o. Gata nalazi unutar građevinskog područja naselja
6	Matea Puljiz, Planovo 2 (514)	Predlaže se brisanje planiranog tunela na č.z. 147/2 k.o. Omiš, predjel Planovo uz mogućnost rekonstrukcije postojećih zgrada do realizacije planiranih zahvata	NE PRIHVAĆA SE Člankom 135. stavak 3. Odredbi za provođenje propisana je izrada Urbanističkog plana uređenja Planova za javne i društvene sadržaje, uključujući i tunel obilaznice centra Omiša i novi most preko Cetine. Moguća je rekonstrukcija postojećih zgrada u zatečenom gabaritu i bez izmjene namjene.
7	Matko Janković	Predlaže se uvrštenje označenog dijela č.z. 2029 k.o. Kostanje u Seocima (A) u građ. područje te ukidanje označenog dijela (B) iz građevinskog područja (vlasništvo RH)	NE PRIHVAĆA SE Građevinsko područje naselja Seoca nije moguće proširivati, a planirana površina neizgrađenog građevinskog područja omogućava razvoj i rast naselja.

8	Matko Okmažić	Uvrštenje č.z. 3432/1 Stanići, Tice u građ. područje	NE PRIHVAĆA SE Temeljem odredbi Zakona o prostornom uređenju građevinsko područje naselja Stanići nije moguće proširivati
9	Mila i Milivoj Marušić	Uvrštenje područja „Lučica“, u građ. područje, propisivanje posebnog UPU-a ili proširenje UPU „Ruskamen“ ili UPU „Vojskovo“ na isto područje, naselje Lokva Rogoznica. Vlasnici k.č. 2209 k.o. Rogoznica	NE PRIHVAĆA SE Temeljem odredbi Zakona o prostornom uređenju građevinsko područje naselja Lokva Rogoznica nije moguće proširivati pa tako nije moguće propisivati donošenje UPU-a za područje zaštitne šume i prirodne obale
10	Milan Lončar (443)	Prenamjena č.z. 2327, 2328 i istočnog dijela č.z. 2326/1 k.o. Rogoznica u građevinsko područje naselja i usklađivanje s UPU Vojskovo. Omogućiti pristup do č.z. 2326/1 k.o. Rogoznica barem sa sjeverne strane preko čestice 2328 čiji su vlasnici. U starom selu k.č. 2556. k.o. Rogoznica se nalazi unutar neizgrađenog GP ali nema pristupnog puta koji bi trebalo realizirati	NE PRIHVAĆA SE Temeljem odredbi Zakona o prostornom uređenju građevinsko područje naselja Lokva Rogoznica nije moguće proširivati. U pravilu urbanistički plan uređenja mora biti u skladu s Prostornim planom uređenja grada Omiša. Realizacija puta radi korištenja k.č. 2556. k.o. Rogoznica nije predmet Prostornog plana
11	Milan Pušić (419)	Predlaže se izmjena Urbanističkog plana uređenja Ruskamen te izmještanje planirane ulice koja prolazi preko č.z. 992, 989/11, 989/1 i 989/9 k.o. Rogoznica	NE PRIHVAĆA SE PRIMJEDBA JE NEUTEMELJENA Izmjena UPU Ruskamen mora se provesti u posebnom postupku, a ne u postupku Izmjena i dopuna PPUG Omiš
12	Milivoj Juričić (450)	Uvrštenje č.z. 1100/1 i 1099/2, k.o. Kučiče, u građevinsko područje	NE PRIHVAĆA SE Temeljem odredbi Zakona o prostornom uređenju građevinsko područje naselja Kučiče nije moguće proširivati.
13	Milivoj Jurić (314)	Uvrštenje č.z. 3191, 3192, 3193, 3194, 3196, 3197 i 3198, k.o. Trnbusi, u građ. područje	NE PRIHVAĆA SE Sve navedene k.č. su u naravi ograđeni i međusobno udaljeni manji dolci zvan cjeline naselja Trnbusi, po tzv. „muši“
14	Miloš i Josip Kosor, Lucija Milić	Uvrštenje č.z. 432/1, 432/7 i 432/8, k.o. Slime u građevinsko područje	NE PRIHVAĆA SE Temeljem odredbi Zakona o prostornom uređenju građevinsko područje naselja Slime nije moguće proširivati.
15	Mirela Kapić	Na prijedlog ucrtanog /označenog spomenika prirode (geomorfološki) na č.z. 923/1, 923/2, 923/3, 923/4, 923/5, 924, 917/1, 917/2, 917/8 i 922/2, k.o. Rogoznica jer stvarno stanje ne odgovara obilježjima Geomorfološkog spomenika prirode.	NE PRIHVAĆA SE U članku 110 stavak 8. Odredbi za provođenje propisano je slijedeće: „Zaštitu predjela Ruskamen, spomenik prirode (geomorfološki) je potrebno preispitati radi izgrađenosti područja i izvršenih devastacija. Do donošenja odluke o skidanju zaštite predio Ruskamen se štiti planskim mjerama, na način da na zaštićenom području nije dopuštena gradnja niti bilo kakvo uređenje obale.“
16	Mirjan Juričić	Uvrštenja č.z. 1159/7 i 1159/*3 k.o. Kučiče, u cijelosti u građ. područje	NE PRIHVAĆA SE Temeljem odredbi Zakona o prostornom uređenju građevinsko područje naselja Kučiče nije moguće proširivati.

17	Mirko Jerončić (389)	Uvrštenje č.z. 2029 k.o. Kostanje (Seoca) u građevinsko područje naselja Seoca	NE PRIHVAĆA SE Temeljem odredbi Zakona o prostornom uređenju građevinsko područje naselja Seoca nije moguće proširivati.
18	Mirko Perišić	Primjedba na planiranu novu gospodarsku namjenu (I2) Kostanje – Velika Glavica (Blato n/c) koju treba brisati	PRIHVAĆA SE
19	Mirko Perišić u ime obitelji Zečić(455)	Uvrštenje č.z. broj 2023/3, k.o. Blato na Cetini u mješovitu namjenu – pretežito stambenu ili pojedinačno ugostiteljsko – turističku građevinu (T4) 	NE PRIHVAĆA SE Predloženo proširenje građevinskog područja naselja, izdvojeni dio, u smjeru značajnog kanjona rijeke Cetine, a suprotni članku 3. stavak 5. Zakona o prostornom uređenju
20	Miro Kordun (506)	Predlaže se proširenje građevinskog područja na k.č. 2375/2 i 2374 k.o. Čišla. 	NE PRIHVAĆA SE Predloženo proširenje građevinskog područja izvan cjeline naselja nije prihvatljivo
21	Miro Šarac (358)	Uvrštenje č.z. broj 215 i 216 (1.905,7 m2), k.o. Kučiče, u građ. područje	NE PRIHVAĆA SE Temeljem odredbi Zakona o prostornom uređenju građevinsko područje naselja Kučiče nije moguće proširivati
22	Miro Šarac (359)	Uvrštenje č.z. 354/2 (1.813,34 m2) k.o. Kučiče, u građ. područje	NE PRIHVAĆA SE Temeljem odredbi Zakona o prostornom uređenju građevinsko područje naselja Kučiče nije moguće proširivati
23	Miro, Ružica i Vesna Opačak	Uvrštenje č.z. 1993/3, 1993/2, 1991/1, na predjelu „Vrisovci“, k.o. Omiš iz zone K1-K2 u zonu građ. područja u zonu M2.	NE PRIHVAĆA SE Namjena K,K2 planirana je kao cjelovita zona bez sadržaja stanovanja i nema promjene u odnosu na danas važeći Plan


			
24	Miroslav Raljević (549)	Uvrštenje č.z. 2662 k.o. Omiš u građ. područje grada Omiša	NE PRIHVAĆA SE Temeljem odredbi Zakona o prostornom uređenju građevinsko područje naselja Stanići nije moguće proširivati
25	Miroslav Tafra	Uvrštenje č.z. 3816/2 i u građ. područje	NE PRIHVAĆA SE PRIMJEDBA JE NEUTEMELJENA predmetna čestica se nalazi unutar GP. Urbanističkim planom uređenja Mlija Borak je planirana detaljnija namjena koju se eventualno može mijenjati u posebnom postupku izmjena i dopuna UPU Mlija Borak
26	Miroslav Velić	Uvrštenje č.z. 6485/1 i 6485/2, k.o. Tugare, naselje Nakice u građevinsko područje. 	DJELOMIČNO SE PRIHVAĆA Radi očuvanja cjeline naselja građevinsko područje naselja je prošireno na cijelu č.z. 6485/1 i manji dio č.z. 6485/2 ukupne površine oko 460 m2. 
27	Mladen Mimica	Predlaže se 1) da se članak 6. stavak (1) Nacrta prijedloga plana dopuni na način da se uvede posljednja alineja (crtica): „Za izdavanje akata za građenje u neizgrađenom i neuređenom području prije donošenja planom propisanog UPU-a, ukoliko građevinska čestica ima pristup na prometnu površinu te mogućnost rješavanja odvodnje otpadnih voda prema mjesnim	NE PRIHVAĆA SE UPU Mala luka 2 je propisan za neuređeno neizgrađeno zemljište koje se uređuje temeljem toga planskog dokumenta. Direktni priključak s D8 nije prihvatljiv, već treba prethodno riješiti uličnu mrežu čitave zone.

		<p>prilikama određenim prostornim planom“ te</p> <p>2) u članku 6. stavak (4) dopuniti posljednju rečenicu na način da ista glasi: „Za neizgrađeno i neuređeno područje iz ovog stavka obvezno je donošenje UPU-a, a akt za građenje moguće je ishoditi prije donošenja UPU u skladu s Odredbama za provođenje iz ovog plana, ukoliko je osiguran pristup na prometnu površinu te mogućnost rješavanja odvodnje otpadnih voda prema mjesnim prilikama.</p> <p>Alternativno, traži se da se za č.z. 2223 k.o. Omiš (površina 4.283,48 m²) u grafičkom prilogu izmjeni status u uređeno građevinsko područje</p>	
28	Malonogometni klub „Blato na Cetini“	Primjedba se odnosi na planiranu novu gospodarsku namjenu (I2) Kostanje – Velika Glavica (Blato n/c) za gradnju reciklažnog dvorišta i privremeno odlaganje građevinskog otpada, asfaltne baze i betonare, površine 1,2 ha.	PRIHVATA SE Iz Prostornog plana briše se gospodarska namjena (I2) Kostanje – Velika Glavica (Blato n/C)
29	Mjesni odbor Blata na Cetini (269)	Primjedba se odnosi na planiranu novu gospodarsku namjenu (I2) Kostanje – Velika Glavica (Blato n/c) za gradnju reciklažnog dvorišta i privremeno odlaganje građevinskog otpada, asfaltne baze i betonare, površine 1,3 ha.	PRIHVATA SE Iz Prostornog plana briše se gospodarska namjena (I2) Kostanje – Velika Glavica (Blato n/C)
30	Mjesni odbor Blato na Cetini (401)	Primjedba se odnosi na planiranu novu gospodarsku namjenu (I2) Kostanje – Velika Glavica (Blato n/c) za gradnju reciklažnog dvorišta i privremeno odlaganje građevinskog otpada, asfaltne baze i betonare	PRIHVATA SE Iz Prostornog plana briše se gospodarska namjena (I2) Kostanje – Velika Glavica (Blato n/C)
31	Mjesni odbor Čišla	<p>Primjedba se odnosi na idejni projekt rekonstrukcije DC Gata – Zvečanje, odnosno da se ne dozvoli njeno spajanje na postojeću cestu kod Osnovne škole 1. listopada 1942. god</p> 	PRIHVATA SE

32	Mjesni odbor Dubrava	<ol style="list-style-type: none"> 1. Predlažemo kao dopunu dodatnu R1 zonu na području sadašnje OŠ u Dubravi. U nastavku čestice škole se također nalaze bočarski zogovi. Osnovan je BK Dubrava koji bih mogao tu zonu rekreativno-društveno obogatit. 2. Također je u planu i projektu lokalna cesta/obilaznica oko sakralnog objekta crkve i groblja. U nacrtima infrastrukture ta cesta nije upisana tj nije planira u izgradnji. 3. Kao zadnji prijedlog želimo ostvariti na području bivše "zadruga" u Dubravi jednu K1 - K3 zonu. Namjera je u komunikaciji s gradonačelnikom da Dubrava kao mjesto dobije konačno svoj prostor za poslovne/društvene i ugostiteljske namjene. 	<p>NE PRIHVAĆA SE PRIMJEDBA JE NEUTEMELJENA</p> <p>1. Područje uz školu se nalazi unutar građevinskog područja pa je moguće predloženo realizirati.</p> <p>2. Članak 93. stavak 2. omogućava gradnji i drugih trasa cesta, a koje nisu uctane u grafičkom dijelu Prostornog plana</p> <p>3. Područje bivše zadruge se nalazi unutar građevinskog područja naselja, pa je moguće realizirati navedeni zahvat.</p>
33	Mjesni odbor Kostanje	Ne prihvaća se planirana nova gospodarska namjena (I2) Kostanje - Velika glavica (Blato n/C) radi nepovoljnog utjecaja na okoliš (vodozaštitno područje, ekološka mreža, blizina naselja Kostanje – cca 500 m)	<p>PRIHVAĆA SE</p> <p>Ukida se planirana gospodarska namjena I2 Kostanje - Velika glavica (Blato n/C) radi nepovoljnog utjecaja na okoliš</p>
34	Mjesni odbor Kostanje – Ivan Bliznac	<ol style="list-style-type: none"> 1. Predlaže se uctavanje u GP ruševnih starih kamenih štala (*493, *494 i *495) te bi unutar GP trebale biti k.č. 4029, 4030, 4036, 4075/1, 4075/2 . dio, 4077 i 4078 <p>Također bi unutar GP trebala biti k.č. 5577 – jedina za vlasnika te 4058 (ranije izuzeto dio OPG-a)</p>	<p>NE PRIHVAĆA SE</p> <p>Temeljem odredbi Zakona o prostornom uređenju građevinsko područje naselja Kostanje nije moguće proširivati</p>
35.	Mjesni odbor Lokva Rogoznica (354)	<ol style="list-style-type: none"> 1) Zahtjev da se u nove Izmjene i dopune PPUG Omiša u građevinsko područje naselja Lokva Rogoznica unesu dva nova područja, predio Mrtinik i Obriž, istočno od R1 zone, uz istovremenu reviziju ne perspektivnih zona 2) Proširenje R1 zone 	<p>NE PRIHVAĆA SE</p> <p>Temeljem odredbi Zakona o prostornom uređenju građevinsko područje naselja Lokva Rogoznica nije moguće proširivati. Prijedlog za brisanje dijela građevinskog područja nije potekao od vlasnika zemljišta.</p>
36.	Mjesni odbor Lokva Rogoznica (417)	<p>Predlaže se prenamjena dijela postojeće turističko-ugostiteljske namjene Ruskamen, za potrebu izgradnje centra mjesta i javnih sadržaja (poslovna namjena K1) i to uski pojas između pristupne ulice i D8</p> 	<p>PRIHVAĆA SE</p> <p>Prihvaća se prenamjena iz T u D i K – bez obveze donošenja UPU-a za taj dio. Istočni dio ugostiteljsko turističke namjene određen kao neizgrađeni neuređeni dio zone, obvezna izrada UPU-a pa nije moguća gradnja prije donošenja toga prostorno planskog dokumenta</p>

37.	Mjesni odbor Seoca	Primjedba na planiranu novu gospodarsku namjenu (I2) Kostanje - Velika glavica (Blato n/C) za gradnju reciklažnog dvorišta i privremeno odlaganje građevinskog otpada, asfaltne baze i betonare, površine 1,3 ha	PRIHVACA SE Iz Prostornog plana briše se gospodarska namjena (I2) Kostanje – Velika Glavica (Blato n/C)
38.	MO Tugare – Podume Račnik, MO Tugare - Čažin Dolac, MO Tugare - Dočine, MO Naklice (507)	Primjedba na; 1) uctane cestovne koridore kroz naselja Tugare i Naklice, prijedlog da se izbrišu svi koridori ili ostavi samo južni cestovni koridor 2) u Prostorni plan vratiti mogućnost gradnje poljskih kućica/spremišta za alat	DJELOMIČNO SE PRIHVACA 1. Prometnice uctane na kartografskim prikazima su usklađene s PP SDŽ. Šrafirani koridor je određen kao koridor u istraživanju 2. Prihvaca se, gradnja spremišta za alat što će se uskladiti s odredbama PP SDŽ
39.	Anonimna primjedba. (611)	Prijedlog nove trase ceste za Omiš, ispod brda Komorjak, tunel na D70	NE PRIHVACA SE PRIMJEDBA JE NEUTEMELJNA Planom je predviđena gradnja tunela na dionici D70
40.	Nada Jerčić (366)	Uvrštenje č.z. 4144, 4147, 4152, 4148, 4149, 4180, k.o. Gata, u građevinsko područje naselja	NE PRIHVACA SE Temeljem odredbi Zakona o prostornom uređenju građevinsko područje naselja Gata nije moguće proširivati
41.	Nada Jerčić (430)	Uvrštenje č.z. 4093, k.o. Gata u građevinsko područje naselja	NE PRIHVACA SE Temeljem odredbi Zakona o prostornom uređenju građevinsko područje naselja Gata nije moguće proširivati
42.	Nada Kovačević i Mila Marušić	Uvrštenje č.z. 3789, 3790, 3788 i 3791, k.o. Rogoznica, u građevinsko područje naselja	NE PRIHVACA SE Temeljem odredbi Zakona o prostornom uređenju građevinsko područje naselja Lokva Rogoznica nije moguće proširivati
43.	Nansi Mirošavac – Čelina (284)	Uvrštenje č.z. 2757/2, k.o. Omiš, u građevinsko područje naselja Stanići	NE PRIHVACA SE Temeljem odredbi Zakona o prostornom uređenju građevinsko područje naselja Stanići nije moguće proširivati
44.	Nansi Mirošavac (285)	Uvrštenje č.z. 3113/2, k.o. Omiš, u građevinsko područje naselja	NE PRIHVACA SE Temeljem odredbi Zakona o prostornom uređenju građevinsko područje naselja Stanići nije moguće proširivati
45.	Nansi Mirošavac (286)	Uvrštenje č.z. 3444/2, k.o. Omiš, u građevinsko područje naselja	NE PRIHVACA SE Temeljem odredbi Zakona o prostornom uređenju građevinsko područje naselja Stanići nije moguće proširivati
46.	Nansi Mirošavac (287)	Uvrštenje č.z. 3360, k.o. Omiš, u građevinsko područje naselja	NE PRIHVACA SE Temeljem odredbi Zakona o prostornom uređenju građevinsko područje naselja Stanići nije moguće proširivati

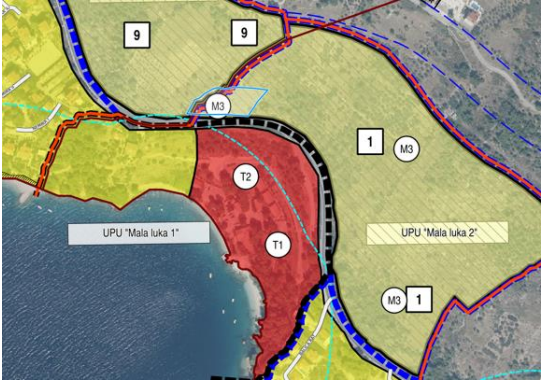
47.	Nasljednici Danijela Kovačića	Uvrštenje č.z. 477, k.o. Rogoznica, u građevinsko područje naselja	NE PRIHVAĆA SE Temeljem odredbi Zakona o prostornom uređenju građevinsko područje naselja Čelina nije moguće proširivati
48.	Neva Vukušić	Primjedba na: 1) Članak 24. stavak 2). predlaže se korištenja prava služnosti preko više čestica zemljišta 2) Članak 24. stavak 4). potrebno je ostaviti mogućnost osiguranja pješačkog pristupa korištenjem prava služnosti preko više čestica. Također i parkiranje (članak 96.) na drugoj čestici može biti korištenjem instituta prava služnosti 3) Članak 37. stavak 4). je u koliziji sa odredbom članka 24. pa se predlaže da se briše stavak 4. iz članka 37.	NE PRIHVAĆA SE 1. Pravo služnosti za pristup preko jedne čestice je izuzetak. Građevna čestica u pravilu treba imati pristup na javnoprometnu površinu 2. Pješački pristup građevnoj čestici je izuzetak, pa se ne planira još i pravo služnosti 3. Ne prihvaća se osiguranje parkirališta na drugoj čestici korištenjem prava služnosti parkiranja i prolaza 4. Ne prihvaća se brisanje odredbe stavka 4. članka 37. da se za sve zahvate na neizgrađenom području ishodi suglasnost Grada Omiša u svrhu osiguranja kolnog pristupa susjednom području
49.	Neven Lelas (391)	Uvrštenje č.z. 3541 k.o. Rogoznica u građevinsko područje	NE PRIHVAĆA SE Temeljem odredbi Zakona o prostornom uređenju građevinsko područje naselja Lokva Rogoznica nije moguće proširivati
50.	Neven Lelas (392)	Uvrštenje č.z. 4195/1 k.o. Rogoznica u građevinsko područje	NE PRIHVAĆA SE Temeljem odredbi Zakona o prostornom uređenju građevinsko područje naselja Lokva Rogoznica nije moguće proširivati
51.	Niko Jukić	Uvrštenje č.z. 7266/2 k.o. Rogoznica, na kojoj je planirana izgradnja stambene zgrade (pravomoćna građevinska dozvola iz 1988. god), u građevinsko područje	NE PRIHVAĆA SE Temeljem odredbi Zakona o prostornom uređenju građevinsko područje naselja Marušići nije moguće proširivati
52.	Nikola Tijardović	Uvrštenje č.z. broj 6468, 6469, 6470 i 6467, k.o. Tugare, (naselje Naklice), u građevno zemljište	DJELOMIČNO SE PRIHVAĆA Radi očuvanja cjeline naselja u građevinsko područje se uključuje samo k.č. 6467 k.o. Tugare, površine 455 m ²
53.	Nikša Čizmić (311)	Predlaže se proširenje građevinskog područja naselja Lokva Rogoznica na k.č. 1577, 1578 i 3544	NE PRIHVAĆA SE Temeljem odredbi Zakona o prostornom uređenju građevinsko područje naselja Lokva Rogoznica nije moguće proširivati
54.	Ojdana Kuvačić(36 9)	Primjedba se odnosi na ucrtani put, na području, Ruskamen preko k.č. 1046/1,2,3 i 1047/1,2 k.o. Rogoznica	NE PRIHVAĆA SE PRIMJEDBA JE NEJASNA Vjerojatno se odnosi na prometnu regulaciju planiranu Urbanističkim planom uređenja Ruskamen 1
55.	Ojdana Kuvačić (372)	Uvrštenje č.z. 4342/2, 4355, 4356 i 4357, sve k.o. Rogoznica, u građevinsku zonu	NE PRIHVAĆA SE Temeljem odredbi Zakona o prostornom uređenju građevinsko područje naselja Lokva Rogoznica nije moguće proširivati

56.	Oliver Brzović (513)	<p>Uvrštenje dijela č.z. 499/6 površine cca 165 m² u građevinsko područje, namjenu M1, a dio č.z. 499/6 i 499/3, k.o. Svinišće, površine cca 165 m². prebaciti iz građ. područja</p> 	<p>NE PRIHVAĆA SE Gradnja prometnica je moguća i izvan građevinskog područja, pa nije potrebno smanjiti površinu građevne čestice radi</p>
57.	Pero Bauk (300)	Uvrštenje č.z. 2378 i 2379 k.o. Rogoznica, u građevinsko područje	<p>NE PRIHVAĆA SE Temeljem odredbi Zakona o prostornom uređenju građevinsko područje naselja Lokva Rogoznica nije moguće proširivati</p>
58.	Pero Bauk (301)	Uvrštenje č.z. 2240 k.o.- Rogoznica, u građevinsko područje	<p>NE PRIHVAĆA SE Temeljem odredbi Zakona o prostornom uređenju građevinsko područje naselja Lokva Rogoznica nije moguće proširivati</p>
59.	Pero Bauk (302)	Uvrštenje č.z. 2372, 2349, 2348, 2345, 2344, 2347, 23456, k.o. Rogoznica, u građevinsko područje	<p>NE PRIHVAĆA SE Temeljem odredbi Zakona o prostornom uređenju građevinsko područje naselja Lokva Rogoznica nije moguće proširivati k.č. 2344 k.o. Rogoznica nalazi se unutar neizgrađenog građevinskog područja (UPU Vojskovo)</p>
60.	Pero Bauk (303)	Uvrštenje č.z. 2496, 2451, 2452, k.o. Rogoznica, u građevinsko područje	<p>NE PRIHVAĆA SE Temeljem odredbi Zakona o prostornom uređenju građevinsko područje naselja Lokva Rogoznica nije moguće proširivati</p>
61.	Pero Bauk (304)	Uvrštenje č.z. 4045 k.o. Rogoznica, u građevinsko područje	<p>NE PRIHVAĆA SE Temeljem odredbi Zakona o prostornom uređenju građevinsko područje naselja Lokva Rogoznica nije moguće proširivati</p>
62.	Pero Bauk (305)	Uvrštenje č.z. 3751, 3760, k.o. Rogoznica, u građevinsko područje	<p>NE PRIHVAĆA SE Temeljem odredbi Zakona o prostornom uređenju građevinsko područje naselja Lokva Rogoznica nije moguće proširivati</p>

63.	Petar Bulić (323)	Uvrštenje č.z. 4450, 442/1, 4443, 4451, 4449, 4446, 4470, 4476/2, 4434/1, 4434/2, 1961, 1962/1, 1949/2, 2426, 1949/1, 1948, k.o. Tugare u građevinsko zemljište	NE PRIHVAĆA SE Temeljem odredbi Zakona o prostornom uređenju građevinsko područje naselja Tugare nije moguće proširivati
64.	Petar Ćurlin Hotel Villa Dvor	Traži se izmjena Odredbi za zonu T1 Lisičina, kako bi se omogućila rekonstrukcija hotela Villa Dvor, kako bi se zadovoljio standard 4*. Traži se kig 0,76 i kis 2,73. Priložen je dio tehničke dokumentacije bez presjeka i pročelja	NE PRIHVAĆA SE Moguća je rekonstrukcija hotela u postojećim gabaritima što se regulira člankom 61. stavak 1.
65.	Peticija (Mijo Juričević i dr)	Peticija protiv prijedloga nove gospodarske namjene u PP Grada Omiša na lokaciji (I2) Kostanje – Veliak Glavica (Blato n/c) u cilju izgradnje reciklažnog dvorišta, asfaltne baze i betonare i privremenog odlaganja građevinskog otpada.	PRIHVAĆA SE Iz Prostornog plana briše se gospodarska namjena (I2) Kostanje – Velika Glavica (Blato n/C)
66.	Pravda Marušić	Uvrštenje č.z. 3998 i 2890 k.o. Rogoznica, u građevinsko područje naselja	NE PRIHVAĆA SE Temeljem odredbi Zakona o prostornom uređenju građevinsko područje naselja Lokva Rogoznica nije moguće proširivati
67.	Radojka Kadrić	Uvrštenje č.z. 3721 i 3722, k.o. Rogoznica, u građevinsko područje naselja	NE PRIHVAĆA SE Temeljem odredbi Zakona o prostornom uređenju građevinsko područje naselja Lokva Rogoznica nije moguće proširivati
68.	Radojka Lelas, pok. Ante	Uvrštenje č.z. 5299/1 k.o. Rogoznica u Mimicama, predio Pod pola, u građevinsko područje	NE PRIHVAĆA SE Temeljem odredbi Zakona o prostornom uređenju građevinsko područje naselja Mimice nije moguće proširivati
69.	Radoslav Dujmović (504)	Uvrštenje č.z. 2026 i 2153/2 k.o. Kostanje, naselje Seoca, u građevinsko područje	NE PRIHVAĆA SE Temeljem odredbi Zakona o prostornom uređenju građevinsko područje naselja Seoca nije moguće proširivati k.č. 2153/2 k.o. Kostanje površine 380,7 ha je izvan građevinskog područja naselja. Napomena k.č. 2153/33 se nalazi unutar izgrađenog građevinskog područja naselja Seoca
70.	Rajko Borovac	Uvrštenje č.z. 3056/3, 3056/2, 3068/2, 3068/1, 3055 i č.z. 3069, sve k.o. Blato na Cetini, u cijelosti, u građevinsko područje.	NE PRIHVAĆA SE PRIMJEDBA JE NEUTEMELJENA Građevinskim područjem naselja Blato n/C obuhvaćena je k.č. 3055, 3056, 3068 i 3069 k.o. Blato i prikazano na katastarskim podlogama Prostornog plana u mjerilu 1:5000
71.	Ratko Kalajžić (539)	Primjedbe na rješenja prometnica; 1) prometnica za naselje Dubrava; ucrtati u Plan 2) Prometnica Stanići II.; ucrtati u Plan 3) Predviđena prometnica Čelina – Staro Selo; nepotrebna	NE PRIHVAĆA SE 1. Prometnica za naselje Dubrava je ucrtana 2. Trasa prometnice u Stanićima od L67125 je ucrtana kao alternativna trasa 3. Planirana trasa, odvojak od Ž6167 prema starom selu ostaje kao mogućnost
72.	Robert Raboteg (385)	Traži se uvrštenje č.z. 497/1 k.o. Kučiće u građevinsko područje	NE PRIHVAĆA SE Temeljem odredbi Zakona o prostornom uređenju građevinsko područje naselja Kučiće nije moguće proširivati

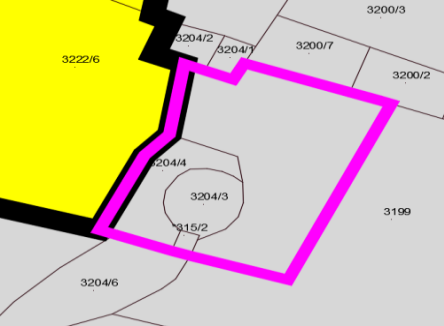

73.	Roberto Kovačić (Kučiće)	Traži se prenamjena zemljišta, iz poljoprivrede u građevinsko, za č.z. 282, k.o. Kučiće	NE PRIHVAĆA SE Temeljem odredbi Zakona o prostornom uređenju građevinsko područje naselja Kučiće nije moguće proširivati
74.	Roman Frych	Teren između parcele 5005/2 k.o. Rogoznica u Mimicama i plaže predstavlja nestabilnu kosinu te predstavlja opasnost, molba je da se prema plaži napravi potporni zid sa stepenicama kojeg bi podnositelj primjedbe financirao.	NE PRIHVAĆA SE PRIMJEDBA JE NEUTEMELJENA Prostornim planom je omogućena gradnja pješačkih staza i putova, a uz obalu uređenje pješačke dužobalne šetnice (članak 95. stavak 11. Odredbi za provođenje). Gradnju potpornog zida i stepeništa je moguća, a što reguliraju propisi o gradnji
75.	Ruža Majstorović	Prenamjena č.z. 5257 k.o. Rogoznica, u građevinsko područje	NE PRIHVAĆA SE PRIMJEDBA JE NEUTEMELJENA k.č 5257 k.o. Rogoznica nalazi se unutar neizgrađenog građevinskog područja naselja Mimice (u prilogu grada Omiša krivo označeno naselje Marušići)
76.	Ružica Pezo	Traži se izmjena granice građevnog područja na način da ide sjevernim rubom č.z. 1160/5 i 1159/6 k.o. Kučiće	NE PRIHVAĆA SE Temeljem odredbi Zakona o prostornom uređenju građevinsko područje naselja Kučiće nije moguće proširivati
77.	Sanda Šantić	Traži se prenamjena č.z. 2616 k.o. Omiš, iz poljoprivrednog u građevinsko zemljište	NE PRIHVAĆA SE Temeljem odredbi Zakona o prostornom uređenju građevinsko područje naselja Stanići nije moguće proširivati
78.	Sandra Bratanić	Traži se revizija postojećih neizgrađenih građevinskih područja i uvrštenje č.z. 1997/1 i 1997/2 u građevinsko područje	NE PRIHVAĆA SE Temeljem odredbi Zakona o prostornom uređenju građevinsko područje naselja Lokva Rogoznica nije moguće proširivati
79.	Sanja Vukić	Traži se proširenje građevinskog područja u smjeru juga sa čestice zemlje 803/5 (jer se 2/3 čestice nalaze na neravnom terenu s velikom količinom kamenja) k.o. Kučiće u smjeru juga na 15 metara prema č.z. 803/4	NE PRIHVAĆA SE Temeljem odredbi Zakona o prostornom uređenju građevinsko područje naselja Kučiće nije moguće proširivati
80.	Savez za Poljica	1) Primjedbe na koridor državne ceste D8 Stobreč-Omiš s Omiškom zaobilaznicom kao njenom krajnjom dionicom 2) Primjedbe na koridor državne ceste D70 od spoja sa D8 na Priku do spoja sa županijskom cestom ŽC-614 (Strožanac-Blato n/C) na Konalu kod Naklica Uz pismeno obrazloženje nije dostavljen grafički prikaz traženih promjena	NE PRIHVAĆA SE Prometna rješenja IDPPUG Omiša su usklađena sa zahtjevima i mišljenjem Hrvatskih cesta i s Prostornim planom SDŽ.
81.	Sofija Baraban (67)	Uvrštenje č.z. broj 1605, 1608, 1609, 1610, 1613, 1616 i 1617 k.o. Omiš u građevno područje.	NE PRIHVAĆA SE Temeljem odredbi Zakona o prostornom uređenju građevinsko područje naselja Borak nije moguće proširivati

82.	Srećko Marušić	Uvrštenje cijele č.z. 2326/1 k.o. Rogoznica u građevinsko područje (zahtjev prihvaćen 2013. godine)	NE PRIHVAĆA SE Temeljem odredbi Zakona o prostornom uređenju građevinsko područje naselja Lokva Rogoznica nije moguće proširivati
83.	Stanislav Kovačić	Uvrštenje cijele č.z. 4170 k.o. Rogoznica u građevinsko područje	NE PRIHVAĆA SE Temeljem odredbi Zakona o prostornom uređenju građevinsko područje naselja Lokva Rogoznica nije moguće proširivati
84.	Baučić Stipe Baučić Zoran	Uvrštenje č.z. 903/1 i 837 k.o. Omiš u građevinsko područje	NE PRIHVAĆA SE PRIMJEDBA JE NEUTEMELJENA Prostornim planom uređenja grada Omiša predmetne k.č. se nalaze unutar građevinskog područja, odnosno površine za razvoj naselja. Detaljnije razgraničenje površina izvršeno je u UPU Mlija Borak
85.	Stjepan Čečuk	Predlaže se proširenje GP: 1) č.z. 1548, 1547, 1545, k.o. Omiš, u građevinsko područje 2) č.z. 1173/1, 1173/5, 1176/1, 1179/1, k.o. Omiš, u građevinsko područje. 3) č.z. 1560 površine 1000 m2 isključiti iz građevinskog područja, uz uvjet da se gore navedene k.č. čestice uključe u građevinsko područje	NE PRIHVAĆA SE PRIMJEDBA JE NEUTEMELJENA Prostornim planom uređenja grada Omiša predmetne k.č. se nalaze unutar građevinskog područja, odnosno površine za razvoj naselja. Detaljnije razgraničenje površina izvršeno je u UPU Mlija Borak
86.	Stjepan Muzić Zagreb, Odvjetnik Filip Vojnović (310)	Uvrštenje č.z. broj 3365 k.o. Omiš, u građevinsko područje (K1, K2 ili S)	NE PRIHVAĆA SE Temeljem odredbi Zakona o prostornom uređenju građevinsko područje naselja Stanići nije moguće proširivati
87.	Stjepan Mužić i Cornelia Kastle	1) č.z. 3345+46 (iznad) + 3388/2+3383 (ispod ulice) kao K1K2, a ne Z1 2) Varijante/ispitivanje alternativa cestovnog pravca Omiš – Lokva – Obala (L67135) 3) Uvrštenje č.z. broj 3365 k.o. Omiš, u građevinsko područje (K1, K2 ili S)	NE PRIHVAĆA SE Temeljem odredbi Zakona o prostornom uređenju građevinsko područje naselja Stanići nije moguće proširivati Koridor planirane prometnice predstavlja ograničenje dok se ne utvrdi točna trasa ceste
88.	Stjepan Smoljanović	Traži se uvrštenje č.z. 1505, 1503/7 i 1504/3, k.o. Blato na Cetini u Kamp (T3) unutar sportsko rekreacijske namjene R3 – kupalište uz rijeku Cetinu u Blatu n/C	NE PRIHVAĆA SE Predmetno područje se nalazi unutar zaštićenog značajnog krajobraza kanjona rijeke Cetine
89.	Stjepan Terzić (501)	Traži se uvrštenje č.z. 1135/1 (naselje Svinišće), u građevinsko područje	NE PRIHVAĆA SE Temeljem odredbi Zakona o prostornom uređenju građevinsko područje naselja Svinišće nije moguće proširivati
90.	Šime Novaković (508)	Traži se minimalna korekcija granica građevinskog pojasa i to na način da se on nastavi istom visinom do istočne međe parcele 5694/1	NE PRIHVAĆA SE Temeljem odredbi Zakona o prostornom uređenju građevinsko područje naselja Tugare nije moguće proširivati

91.	Teo Kovačić (512)	<p>1) Ukoliko se članak 43b ukida, predlaže se dozvoliti izdavanje odobrenja za građenje komunalno opremljenim česticama kroz neki drugi članak prostorno planske dokumentacije, ili da se zemljište označi kao neizgrađeno uređeno građevinsko zemljište. Na k.č. 2219 k.o. Omiš u Maloj luci moguć je kolni prilaz s D8 gradnjom treće trake</p>  <p>2) U članku 6. stavak 4. dopuniti posljednju rečenicu na način da ista glasi: „ za neizgrađeno i neuređeno područje iz ovog stavka obvezno je donošenje UPU-a, a akt za građenje moguće je ishoditi prije donošenja UPU u skladu s Odredbama za provođenje iz ovog plana, ukoliko je osiguran pristup na prometnu površinu te mogućnost rješavanja odvodnje otpadnih voda prema mjesnim prilikama“</p>	<p>NE PRIHVAĆA SE</p> <p>1. Članak 136. stavak 8. regulira gradnju do donošenja propisanih urbanističkih planova unutar izgrađenog dijela građevinskog područja (visina P+2, odnosno 11,0 m) 2. Ne prihvaća se dopuna članka 6. stavak 4. jer za ukupno neizgrađeno i neuređeno područje treba definirati uličnu mrežu kako bi se osigurao kolni pristup svim planiranim građevnim česticama</p>
92.	Tihana Stanić (379)	Uvrštenje č.z. 2617 i 2618 k.o. Omiš u građevinsko područje	<p>NE PRIHVAĆA SE</p> <p>Temeljem odredbi Zakona o prostornom uređenju građevinsko područje naselja Stanići nije moguće proširivati</p>
93.	Tihana Stanić (381)	<p>Traži se unijeti predložene izmjene u stavke 5. i 6. članka 96. Odredbi za provođenje.</p> <p>U stavku 5. dodati: „Ukoliko broj stambenih jedinica ostaje nepromijenjen, a promijenila se građevinska bruto površina potrebno je osigurati broj PM u skladu s odredbom stavka 3. ovog članka samo za razliku građevinske bruto površinu građevine.“</p> <p>U stavku 6. iza prve rečenice brisati točku i dodati: „i rekonstrukcije postojećih stambenih građevina unutar područja naselja Omiš (Priko, Vrilo, Punta, Ribnjak - opisat malo stručnije) koje direktno graniče s javnoprometnom površinom upotrebe javno parkiralište ili koje u sklopu svog akta o gradnji nisu imale uvjet osiguravanja parkirališnih mjesta te su im ista osigurana za postojeće gabarite na postojećim uređenim javnoprometnim površinama.“</p>	<p>NE PRIHVAĆA SE</p> <p>Radi problema parkiranja na području naselja Omiš i grada Omiša kao jedinice lokalne samouprave obvezno je osigurati odgovarajući broj parkirališnih mjesta.</p>
94.	Tihana Stanić (382)	<p>Primjedba na:</p> <p>1) Predlaže se brisati rečenice „a i uz obveznu suglasnost nadležnog tijela Grada Omiša“</p> <p>2) Predlaže se hitna izrada Urbanističkog</p>	<p>NE PRIHVAĆA SE</p> <p>1. Propisana obvezna suglasnost grada nužna je jer je grad aktivni akter u uređivanju prostora, gradnju prometnih površina i komunalne infrastrukture kao preduvjeta za</p>

		plana Stanići 2 ili ukidanje obveze izrade istog 3) Tvrdi se da je Prostorni plan rigidan te da nema izrađen ni jedan urbanistički plan na potezu do Vrulje uz druge brojne komentare	gradnju novih zgrada 2. Izrada UPU Stanići 2 je u planu 3. Izmjenama i dopunama prostornog plana se nastoji uvesti više reda u uređivanju prostora i gradnji. Ne odgovara stvarnom stanju primjedba da se nije ništa napravilo na uređivanju prostora. Tako npr. Na potezu od Omiša do Vrulje usvojeno je 11 urbanističkih planova ne računajući izmjene i dopune tih planova (vidjeti članak 135. stavak 13. Odredbi za provođenje)
95.	Tončika Popovac i odvjetnički ured Boban & Lolić (298)	Primjedba na planiranu izgradnju prometnice koja bi prelazila preko sjeverno zapadnog dijela nekretnine č.z. 590/2 k.o. (kat.br. 1258/2) Omiš (Urbanistički plan uređenja područja Mlija – Borak)	NE PRIHVAĆA SE PRIMJEDBA JE NEUTEMELJENA Predmetna k.č. se nalazi unutar izgrađenog dijela građevinskog područja. UPU Mlija Borak detaljno razgraničava površinu obuhvata, pa eventualna izmjena i dopuna UPU Mlija Borak se rješavaju u posebnom postupku
96.	Tonći Bauk (428)	Traži se da se legalni ugostiteljsko-turistički objekt uvrsti u zonu hotela T1 „Skalinada“, na isti način kao i za hotel „Plaža“ u Omišu, primjer članka dat je u primjedbi.	NE PRIHVAĆA SE Hotel Skalinada se ne može usporediti s gradskim hotelom Plaža koji je smješten na građevnoj čestici površine 2.630 m ² dok je predmetna građevina smještena na k.č. površine 751 m ² koja se ne formira kao posebna ugostiteljsko turistička namjena, a započeta je kao gradnja stambene zgrade
97.	Tonći Kovačić i ostali (371)	Traži se uvrštenje č.z. 1896, 1897, 1904, 1905, 2519, 2520, u građevinsko područje, sve k.o. Rogoznica	NE PRIHVAĆA SE Temeljem odredbi Zakona o prostornom uređenju građevinsko područje naselja Stanići nije moguće proširivati
98.	Tonći Kovačić Ruskamen 1 i 2	Traži se brisanje dijela planirane prometnice preko č.z. 856 k.o. Rogoznica UPU Ruskamen	NE PRIHVAĆA SE PRIMJEDBA JE NEUTEMELJENA Prostornim planom nije planirana prometnica preko k.č. 856 k.o. Rogoznica., ali se ista nalazi u obuhvatu UPU Ruskamen 1. Urbanističkim planom se detaljnije strukturira sadržaj naselja i planira odgovarajuća ulična mreža. Eventualna izmjena UPU Ruskamen 1 vrši se u zasebnom postupku
99.	Odvjetničko društvo Ivančević & partneri za Jurica Lović	Uvrštenje č.z. 1570 k.o. Rogoznica u građevinsko područje.	NE PRIHVAĆA SE Temeljem odredbi Zakona o prostornom uređenju građevinsko područje naselja Lokva Rogoznica nije moguće proširivati
100.	Valerija Mandić (Ex Medić)	Uvrštenje č.z. 5308, 5309 i 5217 k.o. Rogoznica u neizgrađeni dio građevinskog područja	NE PRIHVAĆA SE Temeljem odredbi Zakona o prostornom uređenju građevinsko područje naselja Mimice nije moguće proširivati
101.	Vanja Mikuličić (256)	Uvrštenje č.z. broj 2327 k.o. Rogoznica, predio Vojskovo, u građevinsko područje	NE PRIHVAĆA SE Temeljem odredbi Zakona o prostornom uređenju građevinsko područje naselja Lokva Rogoznica nije moguće proširivati

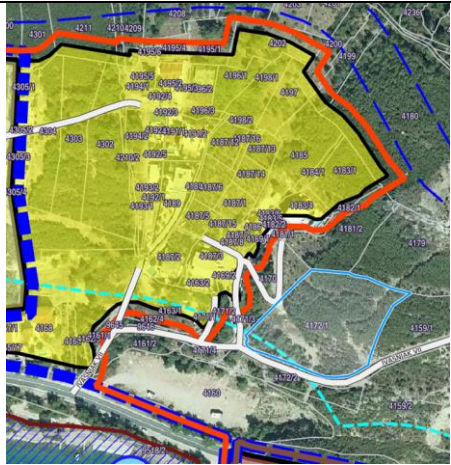

102.	Anonimna primjedba Vaši građani (604)	Anonimna primjedba upućena gradonačelniku grada Omiša s općim, uglavnom negativnim opservacijama o Prostornom planu. Spomenute su dvije konkretne primjedbe, mogućnost korištenja instituta prava služnosti za pristup građevnoj čestici preko više parcela te ukidanje planirane gospodarske namjene Blato - Kostanje	DJELOMIČNO SE PRIHVAĆA Pravo služnosti za pristup preko jedne čestice je izuzetak. Građevna čestica u pravilu treba imati pristup na javnoprometnu površinu Prihvaća se brisanje gospodarske namjene I2 Blato - Kostanje
103.	Villa Forte Kristina Braucher	Uvrštenje č.z. 5355 k.o. Rogoznica, u građevinsko područje	NE PRIHVAĆA SE Temeljem odredbi Zakona o prostornom uređenju građevinsko područje naselja Mimice nije moguće proširivati
104.	Vinko Mandalinić	Uvrštenje č.z. 2153/2 k.o. Kostanje, u građevinsko područje	NE PRIHVAĆA SE Temeljem odredbi Zakona o prostornom uređenju građevinsko područje naselja Kostanje nije moguće proširivati
105.	Vladimir Čović i drugi (555)	Traži se uvrštenje č.z. 6798/6, 6798/7, 6799/1, 6799/10, 6799/3, 6799/5, 6799/6, 6799/9, 6801/1, 6802/2, 6802/3, 6802/4, 6809/5, 6809/3, 6809/1, 6810/1, 6810/2, 6810/3, 6820, 6821/1, 6821/2 u naselju Gata, k.o. Gata, u građevinsko područje	NE PRIHVAĆA SE Temeljem odredbi Zakona o prostornom uređenju građevinsko područje naselja Gata nije moguće proširivati
106.	Vladimir Čović (558)	Traži se uvrštenje č.z. 6822/13, 6822/14, 6816/30, 6816/31 i 6816/32 k.o. Gata područje Zagrad u građevinsko područje	NE PRIHVAĆA SE Temeljem odredbi Zakona o prostornom uređenju građevinsko područje naselja Gata nije moguće proširivati
107.	Vladimir Čović (559)	Traži se uvrštenje č.z. 1981/2, 1982 k.o. Gata, u naselju Gata, područje Rašeljka, u građevinsko područje	NE PRIHVAĆA SE Temeljem odredbi Zakona o prostornom uređenju građevinsko područje naselja Gata nije moguće proširivati
108.	Zlatan Čolaković (438)	Traži se uvrštenje č.z. 432/5 k.o. Slime, (188 m ²) u građevinsko područje	NE PRIHVAĆA SE Temeljem odredbi Zakona o prostornom uređenju građevinsko područje naselja Slime nije moguće proširivati
109.	Zlatna Dolina (Željka Perišić)	Traži se uvrštenje č.,z. 1509/3 i dio 1508/6 i 7 u namjenu uređenja zemljišta za kampiranje	NE PRIHVAĆA SE Predmetno područje se nalazi unutar zaštićenog značajnog krajobraza kanjona rijeke Cetine
110.	Zora Lelas-Ković (494)	Predlaže se dopuna članka 96., stavak 6. Odredbi za provođenje tako da se izmjeni zadnja rečenica i glasi: „Ukoliko nije moguće osigurati parkirališno mjesto na građevnoj čestici, odgovarajući broj parkirališnih mjesta osigurava se na javnom parkiralištu ili javnoj garaži na temelju ugovora sa Gradom Omišem kojim se regulira visina i način plaćanja za navedena parkirališna mjesta. “	NE PRIHVAĆA SE Zadržava se formulacija iz Prijedloga plana radi preciznije provedbe

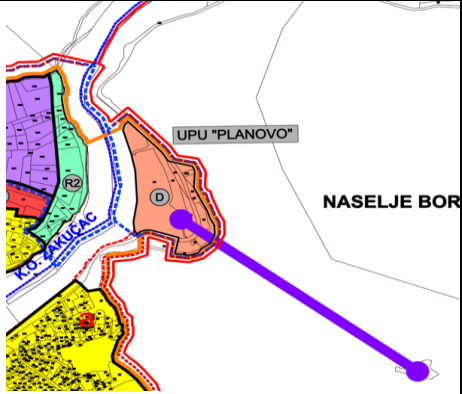
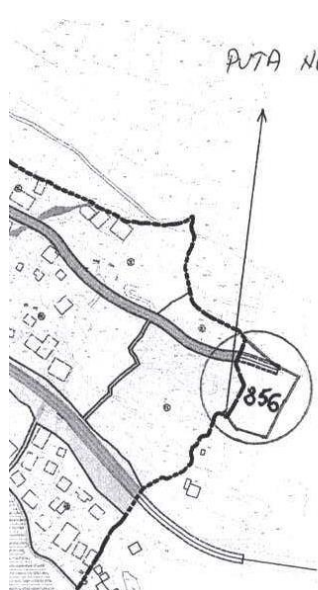
111.	Zrinka Lozo i Ivan Sovulj	Traži se ukidanje obveze donošenja UPU Ivašnjak 1; Članak 136. stavak 1. i da se područje označi kao uređeno i neizgrađeno građevinsko područje, kako bi se mogle ishoditi građevne dozvole, postoji nerazvrstana prometnica	NE PRIHVAĆA SE Jedna prometnica ne predstavlja uličnu mrežu područja Ivašnjak, također nedostaje i druga potrebna infrastruktura naselja
112.	Žarko Jurić	Traži se prenamjena pašnjaka u građevinsku zonu; č.z. 3199, 3200 i 3522 k.o. Blato na Cetini	DJELOMIČNO SE PRIHVAĆA Radi očuvanja cjeline naselja građevinsko područje naselja Blati n/C je prošireno na dio k.č. 3199 površine oko 970 m ² i pripadajuće k.č. radi oblikovanja cjelovitog građevinskog područja 
113.	Željka Ružić (541)	Traži se uvrštenje č.z. 926, 927, 928, 929/2 i 929/3 k.o. Tugare, u građevinsko područje	NE PRIHVAĆA SE Temeljem odredbi Zakona o prostornom uređenju građevinsko područje naselja Tugare nije moguće proširivati
114.	Željko Bašić (440)	Traži se zamjena č.z. 1388, koja se već nalazi u građevinskoj zoni sa č.z. 1839/1, 1840/2, 1841 i 1846/1, sve k.o. Tugare 	NE PRIHVAĆA SE *isječci u primjedbi br. 129. k.č. 1388 (površine 3.162 m ²) ne nalazi se čitavom površinom unutar građevinskog područja Ostale k.č za koje se predlaže zamjena i uključivanje u GP predstavljaju poljoprivredne površine
115.	Željko i Mario Kovačević	Traži se uvrštenje č.,z. 651/2 k.o. Rogoznica, u Čelini, u građevinsko područje	NE PRIHVAĆA SE Temeljem odredbi Zakona o prostornom uređenju građevinsko područje naselja Čelina nije moguće proširivati

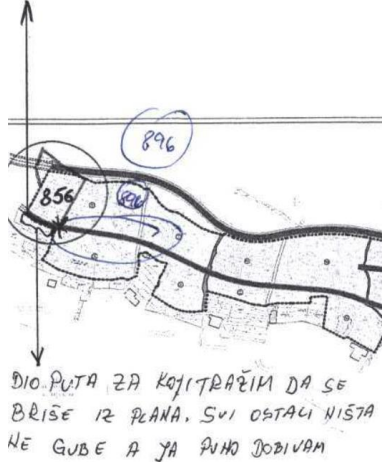
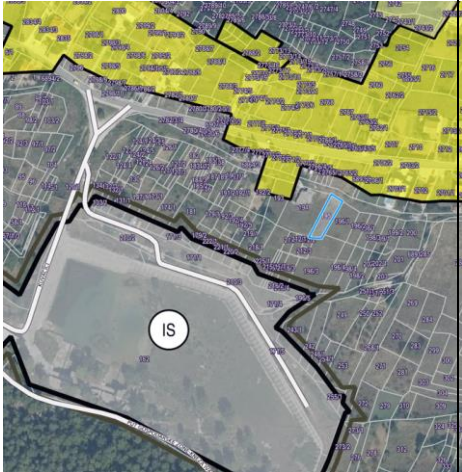
116.	Željko Marušić	Primjedba na Članak 143. i brisanje stavka 4. te se moli da u se u aktualnom prijedlogu plana jasno definiraju: 1) Uvjeti rekonstrukcije postojećih legalno izgrađenih stambenih zgrada koje se nalaze izvan građevinskog područja 2) Način određivanja građevinske čestice za takve građevine 3) Ostale potrebne odredbe za provođenje	NE PRIHVAĆA SE Postojeće zgrade izvan građevinskog područja rekonstruiraju se u postojećim gabaritima, a formiranje građevne čestice određeno je u članku 143. stavak 1. Odredbi za provođenje
------	----------------	--	--

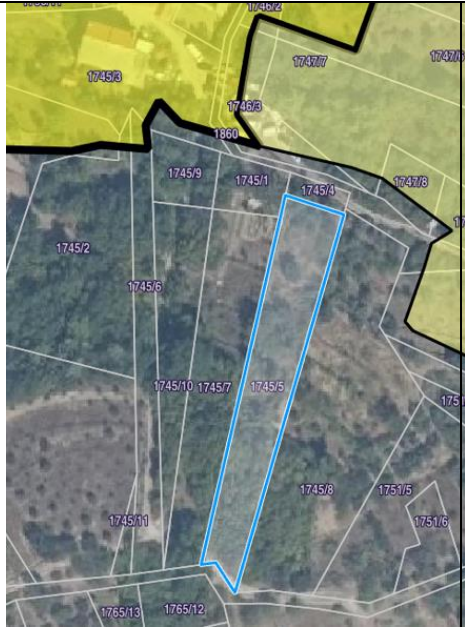
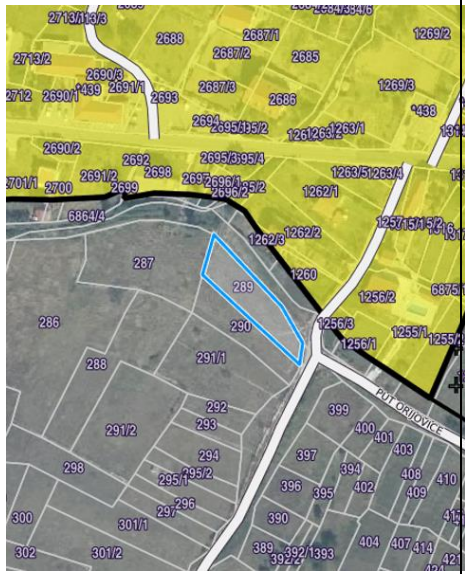
PRIMJEDBE BROJ 117 - 194 (78 primjedbi)



broj	PODNOŠITELJ	MIŠLJENJE, PRIMJEDBA	PRIJEDLOG,	RAZLOZI NEPRIHVAĆANJA ILI DJELOMIČNOG PRIHVAĆANJA
JAVNA RASPRAVA – PRIMJEDBE BROJ OD 117 DO 194				
117.	Pinta i Rock Climbing d.o.o.	<p>Primjedba se odnosi na izgradnju i uređenje unutar područja Značajnog krajobraza područja rijeke Cetine od ušća do brane Prančević, tj. točku 6.2. Prirodne vrijednosti, članak 110. i to:</p> <ul style="list-style-type: none"> -dozvoliti izgradnju još min. 2 zip linije -uz stavku penjališta, „ferrate“ i sl dodati i mogućnost održavanja istih, uređenje prostora pored lokacije (klupe, oznake, sanitarni čvorovi) te organizaciju i uređenje parkirališta za prihvrat gostiju -kod stavke uređenja pješačke staze na lokaciji Studenci (obilazak za rafting); naglasiti prioritarno čišćenje korita rijeke i osigurati prohodnost dionice za rafting ii to sanacijom brane iznad „Oblačnika“ te odstranjivanjem stijene koja na spomenutoj lokaciji blokira put -predvidjeti stavku uređenja ulaz/izlaz Ušće (Gradska plaža Omiš) k.č. 3810, k.o. Omiš kao idealno rješenje za kayaking, canoing, stand up padelling, wind surfing -uređivanje izlaza za rafting odrediti na način da se koristi zemljište k.č. 3845 koje je idealno za izlete Rafting i kayaking. Mišljenja smo da bi dugoročno najbolje rješenje bilo koristiti k.č. 3849, 3847, 3848 kao spoj prometnice (okretišta) sa k.č.3845 te u takvoj situaciji čestice k.č. 4084 i 4053 pretvoriti u javni parking za izletnike -predlažemo također da se svi navedeni ulazi iz planom već predviđenih stavki mogu legitimno koristiti kao izlaz, i obratno te da ne ograničavaju vrste plovila koja će se istima koristiti. - predvidjeti uređenje evakuacijskih točaka na svim dionicama obavljanja djelatnosti kako bi se smanjili ili otklonili rizici nastali izvanrednim događajem. 		<p>DJELOMIČNO SE PRIHVAĆA</p> <p>Članak 110. Odredbi se korigira na način da se Prostornim planom ne određuju konkretne lokacije već aktima JU More i krš i nadležnog tijela Grada Omiša</p> <p>Odredbama za provođenje propisat će se obveza uređenja evakuacijskih prostora na svim dionicama obavljanja rekreacijskih aktivnosti kako bi se smanjili ili otklonili rizici nastali izvanrednim događajem</p>
118.	Alan Kuzmanić Bilje	<p>Predlaže se prenamjena č.z. 4172 k.o. Rogoznica na predjelu Ivašnjak VII iz negrađevinskog u građevinsko područje.</p>		<p>NE PRIHVAĆA SE</p> <p>Temeljem odredbi Zakona o prostornom uređenju građevinsko područje naselja Lokva Rogoznica nije moguće proširivati.</p>



			
119.	Alos doo Zakučac (Kruno Šarić)	<p>Primjedba vezana za rekonstrukciju i nadogradnju bivše tvornice Cetina u hotel****, te potrebnog broja parkirališnih mjesta.</p> <p>Pogledati primjedbu.</p>	<p>PRIHVAĆA SE</p> <p>Za rekonstrukciju ex tvornice Cetina dodati u članku 61. novi stavak 6. rekonstrukcija ex tvornice Cetina u hotel Visina P+4 kata sa prohodnim krovom na kojem se nalazi bazen ukupne visine objekta od 18,20 m. Kapacitet hotela je 65 soba sa popratnim ugostiteljskim i uslužnim sadržajima. Otvori na pročelju.</p>
120.	Ana Filipović Balić Omiš	<p>Predlaže se prenamjena č.z. 628/1 i 628/2 k.o. Rogoznica iz negrađevinskog u građevinsko područje.</p> 	<p>NE PRIHVAĆA SE</p> <p>Temeljem odredbi Zakona o prostornom uređenju građevinsko područje naselja Čelina nije moguće proširivati.</p>
121.	Anamarija Mandić Omiš	<p>Predlaže se prenamjena č.z. 6950 i 7253 k.o. Jesenice iz negrađevinskog u građevinsko područje.</p>	<p>NE PRIHVAĆA SE</p> <p>PRIMJEDBA NIJE UTEMELJENA</p> <p>Navedene č.z. se nalaze na području općine Dugi Rat.</p>
122.	Ančica Kaštelan p. Roka Nemira Omiš, i drugi	<p>Primjedba se odnosi na planirani prijedlog područja Planovo.</p>	<p>NE PRIHVAĆA SE</p> <p>Člankom 135. stavak 3. Odredbi za provođenje propisana je izrada Urbanističkog plana uređenja Planova za javne i društvene sadržaje, uključujući i tunel obilaznice centra Omiša i novi most preko Cetine. Moguća je rekonstrukcija</p>

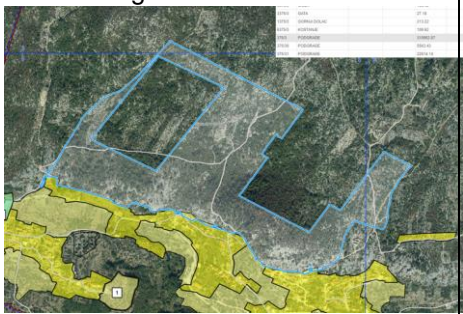
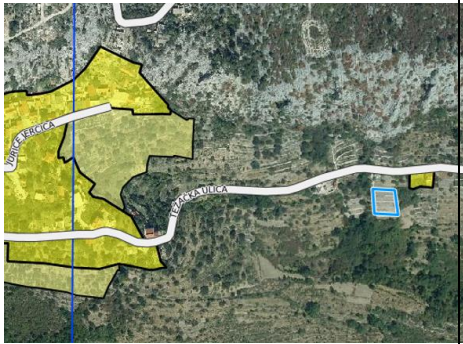
		 <p>Predlaže se:</p> <ul style="list-style-type: none"> - prenamjenu Planova u mješovitu namjenu pretežito stambenu (umjesto planirane javne i društvene namjene D), - između ceste i Cetine planirati min. površinu građevne čestice od 200 m², - ne planirati trasu i postaju žižare - ne planirati orijentacijsku trasu obilaznice centra Omiša, - bar dio područja ne označavati kao "zona pretežito nestabilnog područja i klizišta". 	<p>postojećih zgrada u zatečenom gabaritu i bez izmjene namjene.</p> <p>Područje Planovo je od značaja za razvoj naselja i grada Omiša od javnog i zajedničkog interesa svih građana Omiša.</p>
123.	Anđelko Kuzmanić Omiš	<p>Predlaže ukidanje dijela prometnice preko č.z. 896 k.o. Rogoznica (u graf. dijelu primjedbe označena je č.z. 856).</p> <p>Cesta je je planirana UPU-om Čelina i UPU-om Ruskamen. Obzirom da su na trasi ceste u naselju Čelina izgrađene kuće i cesta više nije u UPU Čelina traži da se prometnica ne planira ni na dijelu naselja Ruskamen.</p> 	<p>NE PRIHVAĆA SE PRIMJEDBA NIJE UTEMELJENA</p> <p>Predmetni koridor prometnice nije sadržan u PPUG-a Omiša već je planiran UPU-om Ruskamen.</p>

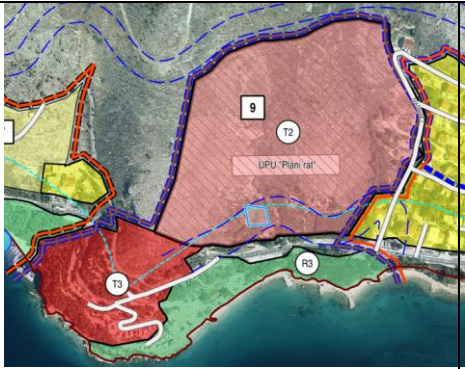


		<p>KRAJ KOLNOG PUTA PO VAŽEĆEM ;</p>  <p>DIO PUTA ZA KOJITRAŽIM DA SE BRIŠE IZ PLANA. Svi OSTACI NIŠTA NE GUBE A JA PUNO DOBIVAM</p>	
124.	Anisija Generalić Gata	<p>Predlaže se prenamjena č.z. 195 k.o. Gata iz negrađevinskog u građevinsko područje.</p> 	<p>NE PRIHVAĆA SE</p> <p>Temeljem odredbi Zakona o prostornom uređenju građevinsko područje naselja Gata nije moguće proširivati.</p>
125.	Anita Topić (Pavao Topić) Kučiće	<p>Predlaže se prenamjena č.z. 1745/1, 1745/4, 1745/7, 1745/5 (nije navedena k.o. ali se pretpostavlja k.o. Kučiće) iz negrađevinskog u građevinsko područje.</p>	<p>NE PRIHVAĆA SE</p> <p>Temeljem odredbi Zakona o prostornom uređenju građevinsko područje naselja Kučiće nije moguće proširivati.</p>

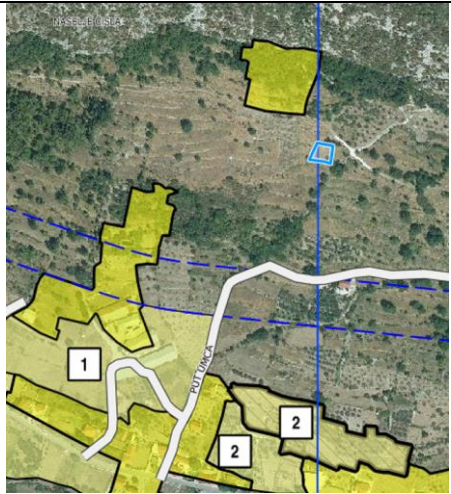
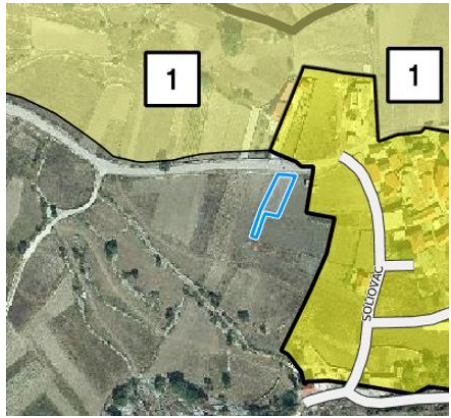
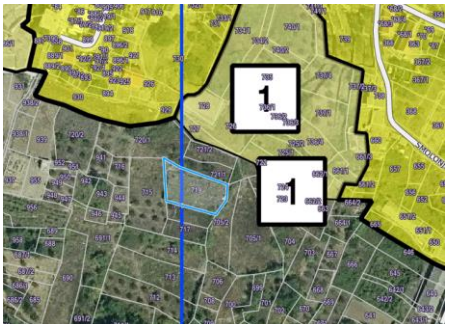
			
126.	Ankica Čović Gata	Predlaže se prenamjena č.z. 289 k.o. Gata iz negrađevinskog u građevinsko područje. 	NE PRIHVAĆA SE Temeljem odredbi Zakona o prostornom uređenju građevinsko područje naselja nije moguće proširivati.
127.	Ankica Čović Gata	Traži očitovanje Grada po pitanju realizacije proširenja groblja u Gatima na č.z.1253 i 1254 k.o. Gata (obzirom da je postojeće groblje potpuno zauzeto a planirano je proširenje na navedene č.z.).	NE PRIHVAĆA SE OČITOVANJE Prostornim planom su određeni uvjeti za širenje groblja (Odredbe za provođenje i grafički prikazi). Za naselje Gata određena je namjena groblja, što uključuje postojeće groblje i planirano širenje groblja i potrebnih sadržaja groblja

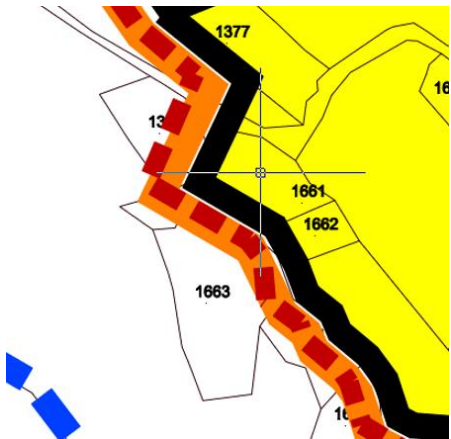

			
128.	Ante Amulić Kostanje	<p>Na č.z. 6645, 6643, 6648, 6650/1 k.o. Kostanje nalazi se stara kamena kuća.</p> <p>Predlaže se prenamjena č.z. 6641, 6631, 6630 k.o. Kostanje iz negrađevinskog u građevinsko područje.</p> 	<p>NE PRIHVAĆA SE PRIMJEDBA NIJE UTEMELJENA</p> <p>Sve navedene č.z. se prema PPUG Omiša već nalaze u građevinskom području naselja Kostanje.</p>
129.	Ante Bulić Tugare	<p>Predlaže se prenamjena č.z. 4441/3 k.o. Tugare iz negrađevinskog u građevinsko područje.</p>	<p>NE PRIHVAĆA SE</p> <p>Temeljem odredbi Zakona o prostornom uređenju građevinsko područje naselja Tugare nije moguće proširivati.</p>


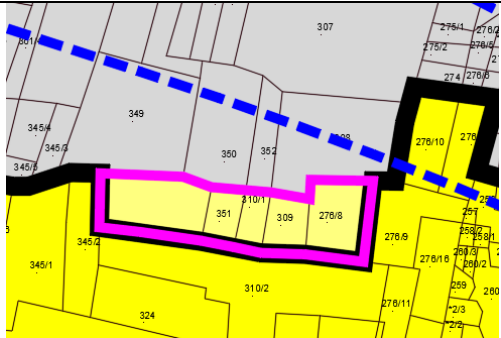
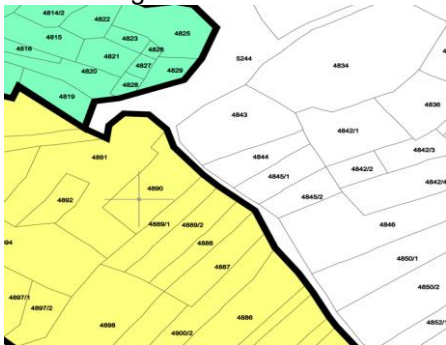
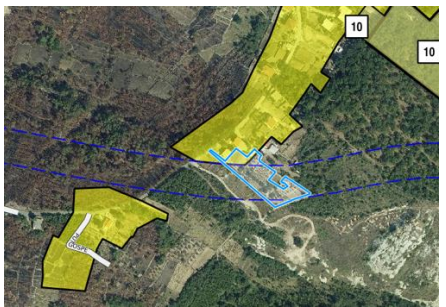
			
130.	Ante Duraković Srećko Duraković Tugare	Predlaže se prenamjena č.z. 4359/5, 4362/1, 4362/2, 4361, 4265, 2394, 2396 i 2398/1 k.o. Tugare iz negrađevinskog u građevinsko područje.	NE PRIHVAĆA SE Temeljem odredbi Zakona o prostornom uređenju građevinsko područje naselja Tugare nije moguće proširivati.
			
131.	Ante Franić Split	Navodi dugi niz općenitih i konkretnih prijedloga za poboljšanje stanja na području grada koji se dijelom odnose na prostor a dijelom nisu vezani uz prostor. Sadržano je u 45 odvojenih failova.	NE PRIHVAĆA SE Dostavljene prijedloge je potrebno analizirati te u skladu s tim pripremiti novu odluku o izmjenama i dopuna Prostornog plana uređenja grada Omiša
132.	Ante Franić Split	Navodi 13 općenitih prijedloga za poboljšanje stanja na području grada. Navedeni prijedlozi sadržani su u primjedbi pod brojem 132	NE PRIHVAĆA SE Obrazloženje kao za primjedbu pod brojem 132
133.	Ante Jerčić Podgrađe	Predlaže se prenamjena dijela č.z. 375/3 k.o. Podgrađe iz negrađevinskog u građevinsko područje. Na predmetnom dijelu čestice se nalazi stamb. objekt s pravomoćnom uporabnom dozvolom	NE PRIHVAĆA SE Temeljem odredbi Zakona o prostornom uređenju građevinsko područje naselja Podgrađe nije moguće proširivati.

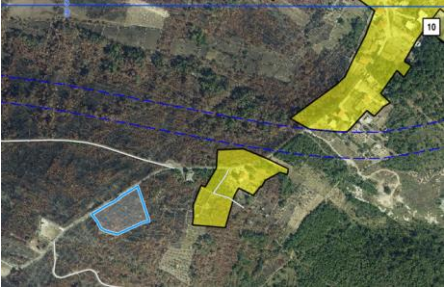
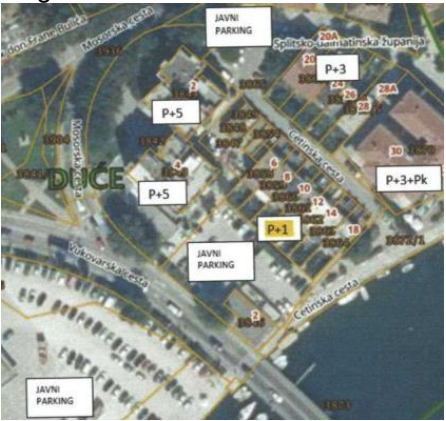
		<p>za građevine izgrađene do 15.2.1968.g.</p> 	
134.	Ante Jerčić Podgrađe	<p>Predlaže se prenamjena č.z. 54/6 i 54/7 k.o. Podgrađe iz negrađevinskog u građevinsko područje na način da se ukine građevinsko područje na rubnim dijelovima. Navodi da će dostaviti Gradu Omišu dokumente o vlasništvu i suglasnost o zamjeni građevinskog područja.</p> 	<p>NE PRIHVAĆA SE</p> <p>Temeljem odredbi Zakona o prostornom uređenju građevinsko područje naselja Podgrađe nije moguće proširivati niti formirati izdvojeni dio naselja.</p>
135.	Ante Knezović Ivašnjak Lokva Rogoznica	<p>Predlaže se prenamjena č.z. 4024 i 4025 k.o. Rogoznica predio Ivašnjak iz ugostiteljsko turističke zone (T) u mješovitu namjenu.</p> <p>Navodi da se na predmetnim č.z. nalazi stambena zgrada čija je izgradnja započeta 1966.g. temeljem Odobrenja za građenje (u prilogu) od kojeg se tijekom izvođenja radova odstupilo. DGU navodi da u njihovoj arhivi ne postoje snimci iz zraka za predmetne čestice za period do 15.2.1968.g.</p> <p>U postupku je ozakonjenja zgrade ali mu postojeća ugostiteljsko-turistička namjena onemogućuje postupak.</p>	<p>NE PRIHVAĆA SE</p> <p>Predmetne č.z. se nalaze u izdvojenom građevinskom području izvan naselja isključive ugostiteljsko-turist. namjene određene planom višeg reda odnosno PPSDŽ te prenamjena u građevinsko područja naselja nije moguća.</p>

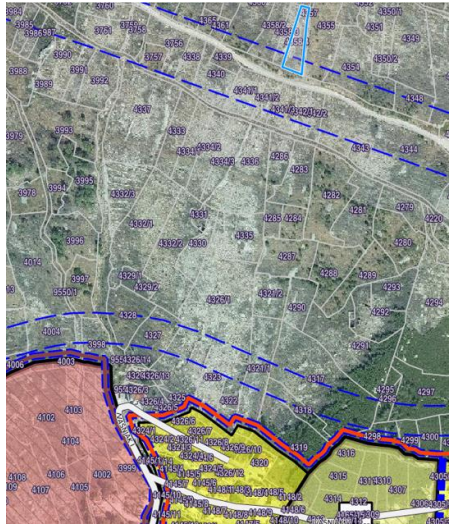
			
136.	Ante Kovačić Omiš	Predlaže se prenamjena č.z. 563 (nije navedena k.o. ali se pretpostavlja k.o. Rogoznica) iz negrađevinskog u građevinsko područje. 	NE PRIHVAĆA SE Temeljem odredbi Zakona o prostornom uređenju građevinsko područje naselja Čelina nije moguće proširivati.
137.	Ante Kuvačić Omiš	Predlaže se prenamjena č.z. 1000/1, 1000/2, 999, 998 i 997 k.o. Gata iz negrađevinskog u građevinsko područje. 	NE PRIHVAĆA SE Temeljem odredbi Zakona o prostornom uređenju građevinsko područje naselja Gata nije moguće proširivati.
138.	Ante Kuvačić Gata	Predlaže se prenamjena č.z. 856, 859/3, 947, 949, 859/3, 6547 k.o. Gata i 1459/2, 1460/1 i 1459/1 k.o. Čišla iz negrađevinskog u građevinsko područje. Prikaz č.z. u naselju Čišla:	NE PRIHVAĆA SE Predmetne č.z. položene u k.o. Gata ne mogu se prenamijeniti u građevinsko područje jer se temeljem odredbi Zakona o prostornom uređenju građevinsko područje naselja Gata ne smije proširivati. Građevinsko područje naselja Čišla se može proširivati. Predmetne č.z. se nalaze izvan cjeline naselje pa za te č.z. nije moguće formirati izdvojena građevinsko područje temeljem Zakona o

			prostornom uređenju o područje (članak 3. stavak 5.)
139.	Ante Lučić Dugi Rat	Predlaže se prenamjena č.z. 1298 (zapadni dio), 1312 i 1313 k.o. Gornji Dolac iz negrađevinskog u građevinsko područje. 	NE PRIHVAĆA SE Temeljem odredbi Zakona o prostornom uređenju građevinsko područje naselja Gornji Dolac nije moguće proširivati.
140.	Ante Marčić Smolonje	Predlaže se prenamjena č.z. 705/1, 705/2, 721/1, 721/2, 718 i 719 (nije navedena k.o. ali je naknadno potvrđeno da se radi o k.o. Kostanje) iz negrađevinskog u građevinsko područje. Navodi da većina građ. područja u naselju Smolonje pripada jednom vlasniku koji nema prebivalište u naselju Smolonje. 	NE PRIHVAĆA SE Temeljem odredbi Zakona o prostornom uređenju građevinsko područje naselja Smolonje nije moguće proširivati.

141.	Ante Pešić Borak Omiš	<p>Predlaže se prenamjena u naselju Borak dijela č.z. 1663 k.o. Omiš iz negrađevinskog u građevinsko područje.</p> <p>Navodi da je na susjednoj č.z. 1661 položena stara kamena kuća te mu nedostaje oko 200 m² za formiranje građevne č.z.</p> 	<p>NE PRIHVAĆA SE</p> <p>Temeljem odredbi Zakona o prostornom uređenju građevinsko područje naselja Borak nije moguće proširivati.</p>
142.	Ante Rogošić Podašpilje	<p>Predlaže se prenamjena u naselju Podašpilje dijela č.z. 1711 (nije navedena k.o. ali se pretpostavlja k.o. Svinišće) iz negrađevinskog u građevinsko područje.</p> <p>Navodi da bi građevinsko područje trebalo biti cijelo područje od č.z. 1709/2 do 1732/2.</p> 	<p>NE PRIHVAĆA SE</p> <p>Temeljem odredbi Zakona o prostornom uređenju građevinsko područje naselja Podašpilje nije moguće proširivati.</p>
143.	Ante Šaškorić Čišla	<p>Predlaže se prenamjena č.z. 351, 310/1, 309, 276/8, 350 i 349 k.o. Čišla iz negrađevinskog u građevinsko područje (Ukupna površina navedenih č.z. je oko 1930 m²).</p> <p>Navodi da je na č.z. 276/8 izgrađena pomoćna građevina koja je legalizirana (uz stambenu kuću od</p>	<p>DJELOMIČNO SE PRIHVAĆA</p> <p>Radi očuvanja cjeline naselja prihvaća se formiranje poteza, odnosno izravnavanje granice građevinskog područja tako da obuhvaća slijedeće k.č.: južni dio 350, 351, 310/1, 309 i 276/8 k.o. Čišla, ukupne površine oko 810 m².</p>

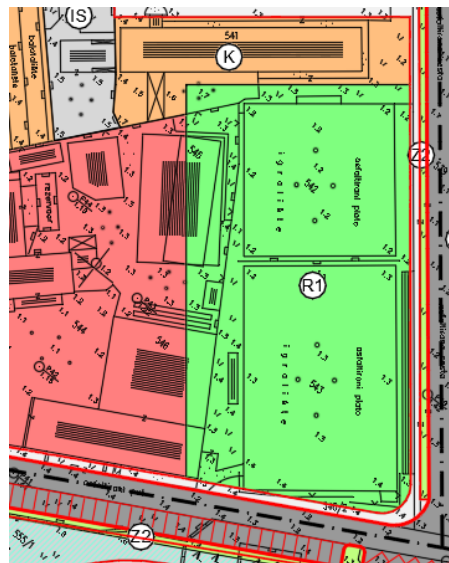
		<p>prije 1968.g.) te da je potrebna prenamjena zbog izrade geod. elaborata i utvrđivanja vlasništva.</p> 	
144.	Ante Uzinić Dubrava	<p>Predlaže se ukidanje obveza izrade UPU-a u naselju Dubrava na neizgrađenom građevinskom području (č.z. 4890 i druge k.o. Dubrava).</p> <p>Predlaže da se gradnja omogući temeljem PPUG Omiša, te da se omogući smještaj 6 grla stoke ukoliko se gradi štala.</p> 	<p>DJELOMIČNO SE PRIHVAĆA</p> <p>Za predmetno područje Prijedlogom IDPPUG Omiša je ukinuta obveza izrade UPU-a.</p> <p>Gradnja gospodarskog objekta je moguća unutar građevinskog područja naselja.</p>
145.	Ante Velić Tugare	<p>Predlaže se prenamjena č.z. 5406/1 i 5283/2 k.o. Tugare iz djelomično građevinskog i negrađevinskog područja u građevinsko područje.</p> 	<p>NE PRIHVAĆA SE</p> <p>Temeljem odredbi Zakona o prostornom uređenju građevinsko područje naselja Tugare nije moguće proširivati.</p>

			
146.	Ante Vulić (pok. Augustina) Omiš	<p>1. Daje primjedbu na čl. 36. st. 3 i čl. 43. zbog onemogućavanja rekonstrukcije (nadogradnje) postojećih građevina u nizu na Priku (prvi red niza do DC8 – most) dogradnjom i nadogradnjom kata ili krova već se čuvaju u izvedenom obliku. Navodi da se prethodno navedena izmjena ne može podvesti pod niti jednu točku iz Odluke o izradi izmjena i dopuna plana tj. Navedena izmjena Odrredi nema pravne osnove u Odluci o izradi VII. ID PPUG Omiša (Sl.gl. Grada Omiša, 2/18.) Predlaže da se omogući rekonstrukcija i do najveće visine Po+Pr+3+K odnosno najviše 12,5 m te da se ukine uvjet potrebe osiguranja parkirališnih mjesta za ovaj niz (navodi da su susjedne zgrade katnosti P+5 i P+3+Pk).</p> <p>2. Daje primjedbu na čl. 96. st. 5 u dijelu u kojem je prilikom rekonstrukcije potrebno osigurati broj PM u skladu s odredbom st. 3 čl. 96. i za postojeću GBP građevine.</p> 	<p>NE PRIHVAĆA SE</p> <p>Članak 36. stavak 3. Odredbi za provođenje propisuje očuvanje vrijednosti postojećeg niza zgrada u gradskom okruženju i očuvanje slike naselja uz Cetinu i državu cestu.</p> <p>Odlukom o izradi Izmjena i dopuna PPU grada Omiša (VII) utvrđena je obveza preispitivanja Odredbi za provođenje u odnosu na probleme uočene u provedbi te u cilju unapređenja provedbe i unapređenja uvjeta uređenja prostora</p> <p>Obračun potrebnog broja parkirališnih mjesta kod rekonstrukcije zgrada propisan je za ukupnu građevinsku bruto površinu u slučaju kada se povećava postojeća građevinska bruto površina, a sve u cilju rješavanja problema prometa i problema parkiranja u gradu.</p>

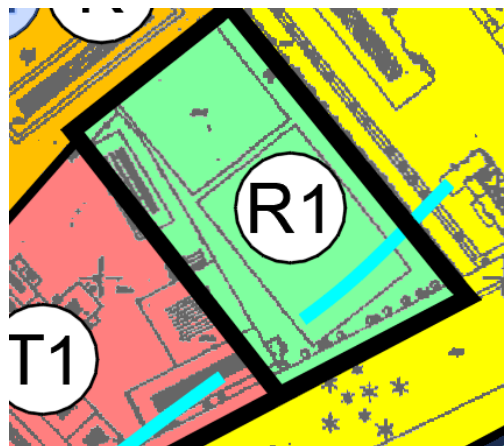
147.	Antonio Kovačić Omiš	<p>Predlaže se prenamjena č.z. 4358/4 i 4341/3 k.o. Rogoznica (predio Ivašnjak) iz negrađevinskog u građevinsko područje.</p> 	<p>NE PRIHVAĆA SE</p> <p>Temeljem odredbi Zakona o prostornom uređenju građevinsko područje naselja Lokva Rogoznica nije moguće proširivati.</p>
148.	Antun Fagarazi Omiš	<p>1. Predlaže se izmjena odredbi članka 58. stavak 5.: „Za gradnju nove ugostiteljsko turističke građevine, za rekonstrukciju radi prenamjene građevine za ugostiteljsko turističku namjenu, uključujući i kamp (sukladno posebnim propisima) moraju biti zadovoljeni slijedeći uvjeti:“</p> <p>2. Predlaže se izmjena odredbi članka 58. stavak 5. podstavak 1: „Veličina građevne čestice za gradnju nove građevine i za rekonstrukciju promjenom namjene građevine ne može biti manja od 1000 m².“</p> <p>3. Članak 63. uskladiti s člankom 58. stavak 5.</p> <p>4. Uz parkirališna mjesta na građevinskoj čestici treba osigurati mjesto za ukrcaj i iskrcaj putnika za najmanje dva autobusa. Promjenom granice građevinske čestice hotela prema igralištu, koja bi implicirala</p>	<p>DJELOMIČNO SE PRIHVAĆA</p> <p>1. i 2. Već je predložena minimalna veličina građevne čestice 1000 m²</p> <p>3. Člankom 63. određeni su uvjeti za gradnju ugostiteljsko turističke namjene (isključive) unutar građevinskog područja naselja (određene namjene Prostornim planom), dok članak 58. stavak 5. propisuje uvjete za ugostiteljsko turističkih sadržaja u građevinskom području naselja (za zahvate za koje nisu određene zone i namjene Prostornim planom)</p> <p>4. Djelomično se prihvaća Zadržava se rješenje iz važećeg PPUG odnosno razgraničenje ugostiteljsko turističke zone i športsko-rekreacijske namjene. Parkiranje za dva autobusa rješava se urbanističkim planom uređenja</p>

brisanje planirane zapadne tribine igrališta, sportskom igralištu se čini nepopravljiva šteta.

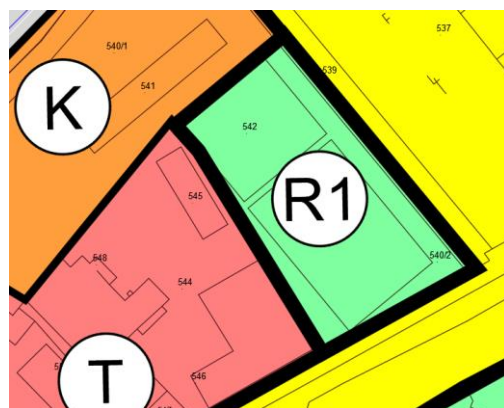
Prikaz važećeg UPU-a:

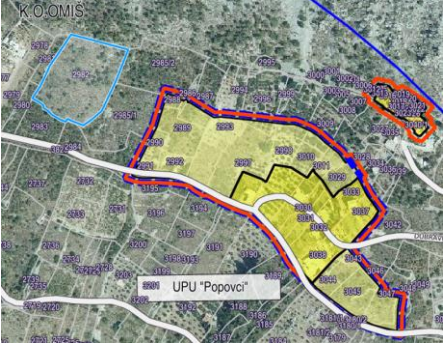
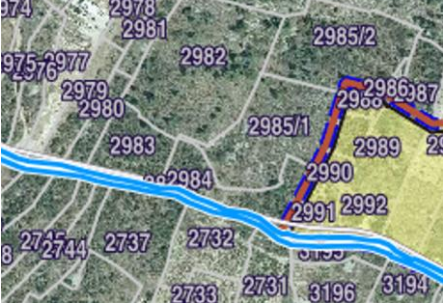
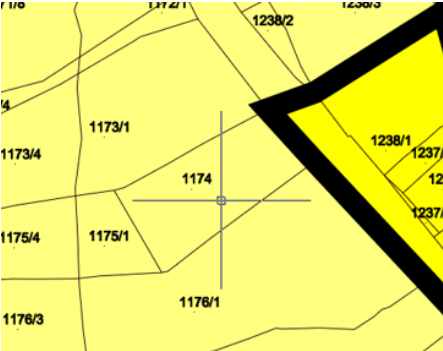


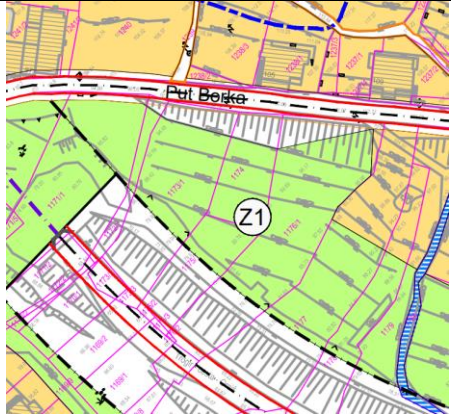
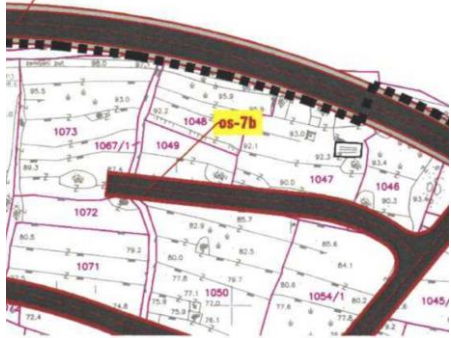
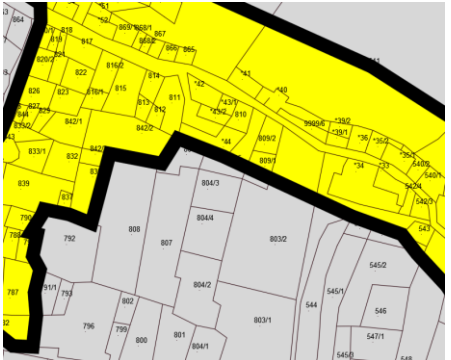
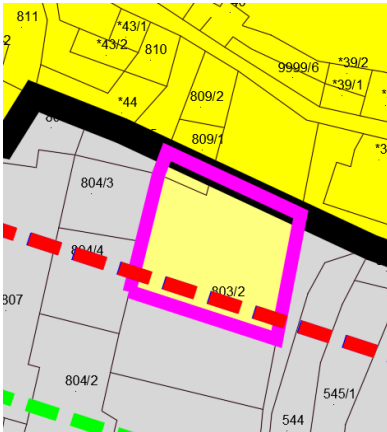
Prikaz važećeg PPUG-a:

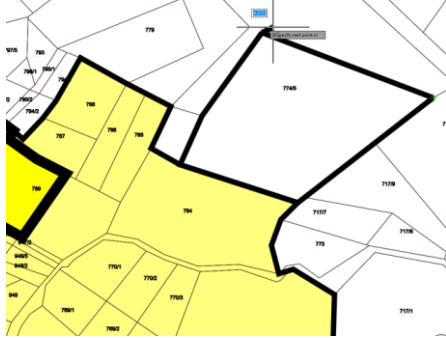
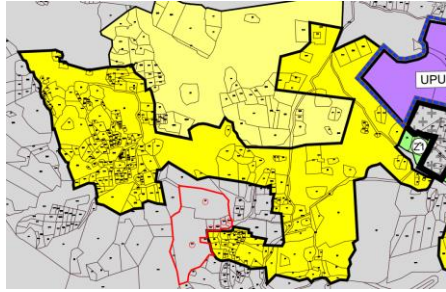
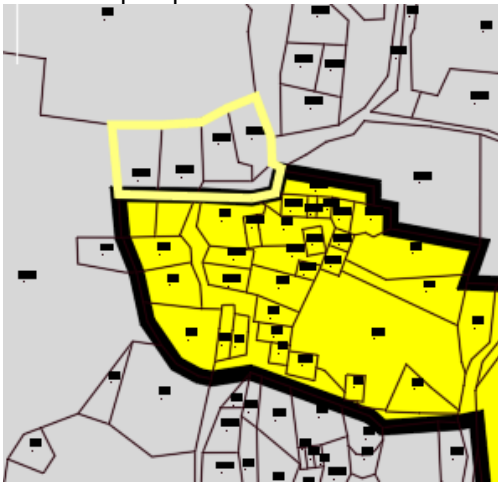


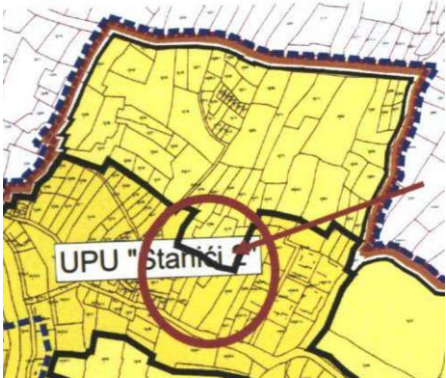
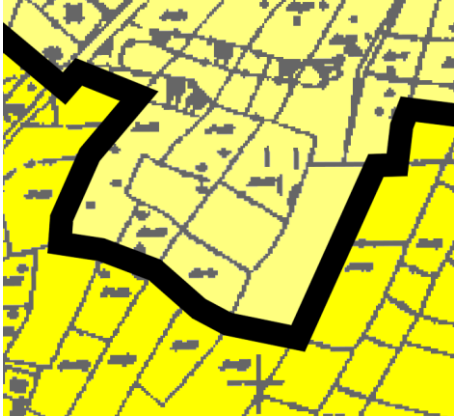

Prikaz prijedloga I+D PPUG-a:

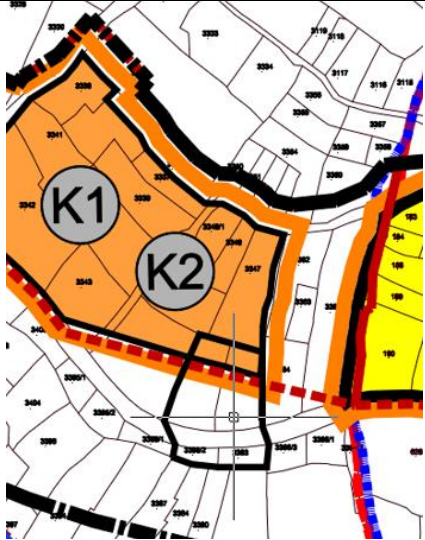



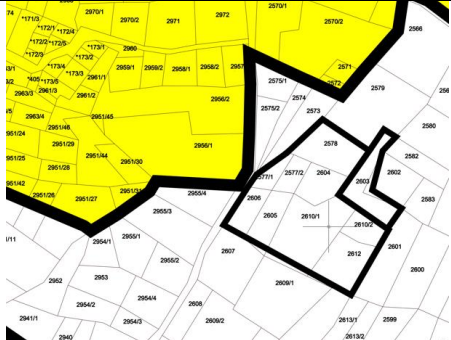
149.	Bože Munitić Ravnice Omiš	<p>Predlaže se prenamjena č.z. 2983 i 2982 (nije navedena k.o. ali se pretpostavlja k.o. Omiš) iz negrađevinskog u građevinsko područje (Popovci).</p> 	<p>NE PRIHVAĆA SE</p> <p>Temeljem odredbi Zakona o prostornom uređenju građevinsko područje naselja Stanići nije moguće proširivati.</p>
150.	Bože Munitić Ravnice Omiš	<p>Traži da se izmjesti put izveden preko č.z. 2983, 2984 i 2980 k.o. Omiš (Popovci).</p> 	<p>NE PRIHVAĆA SE PRIMJEDBA NIJE UTEMELJENA</p> <p>Primjedba nije predmet Izmjena i dopuna PPUG Omiša.</p>
151.	Bože Munitić Ravnice Omiš	<p>Predlaže se prenamjena bar dijela č.z. 1174 (nije navedena k.o. ali se pretpostavlja k.o. Omiš) iz negrađevinskog u građevinsko područje (Mlija-Borak).</p> <p>PPUG Omiša:</p>  <p>UPU Mlija - Borak:</p>	<p>NE PRIHVAĆA SE PRIMJEDBA NIJE UTEMELJENA</p> <p>Predmetna č.z. se sukladno PPUG-a Omiša nalazi u građevinskom području naselja Borak.</p> <p>Za predmetno područje je na snazi detaljniji plan tj. UPU Mlija - Borak kojim se predmetna č.z. detaljnije planira kao Z1-zaštitne zelene površine.</p>

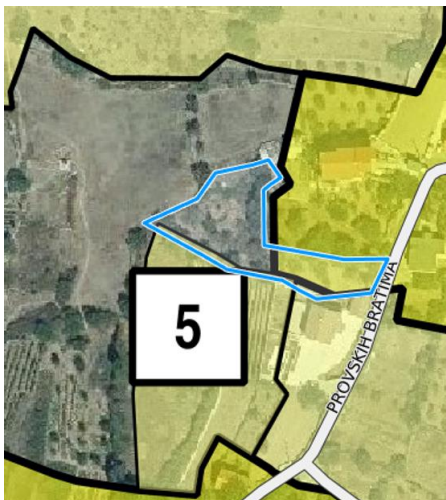
			
152.	Božena Rodin Split	<p>Predlaže da se ukine UPU-om Ruskamen planirana prometnica preko č.z. 1049.</p> 	<p>NE PRIHVAĆA SE PRIMJEDBA NIJE UTEMELJENA</p> <p>Primjedba nije predmet Izmjena i dopuna PPUG Omiša već UPU-a Ruskamen.</p>
153.	Božidar Juranović Čišla (punomoć: Iris Franić Tomić, odv.)	<p>Predlaže se prenamjena č.z. 803/2 k.o. Čišla iz namjene groblje u građevinsko područje naselja. Navodi da je dio č.z. u građevinskom području dok je njen južni dio na kojem je tijekom 80-ih sagrađena farma prema izdanoj dozvoli za gradnju u skladu s tadašnjim važećim prostornim planom. Odbijen je zahtjev za legalizaciju postojećeg objekta zbog planirane namjene groblja.</p> 	<p>DJELOMIČNO SE PRIHVAĆA Za predmetno područje Prijedlogom IDPPUG Omiša je ukinuta prethodno planirana namjena groblja.</p> <p>Radi očuvanja koridora planirane ceste prihvaća se proširenje GP na dio č.z. 803/2. Građevinsko područje je prošireno za oko 510 m²</p> 


154.	Božidar Šarac Kučiće	Predlaže se prenamjena dijela č.z. u k.o. Kučiće iz negrađevinskog u građevinsko područje.	NE PRIHVAĆA SE Primjedba je nejasna. Temeljem odredbi Zakona o prostornom uređenju građevinsko područje naselja Kučiće nije moguće proširivati.
155.	Branka Utrobičić Slime	Predlaže se prenamjena č.z. 774/5 u k.o. Slime iz negrađevinskog u građevinsko područje. 	NE PRIHVAĆA SE Temeljem odredbi Zakona o prostornom uređenju građevinsko područje naselja Slime nije moguće proširivati.
156.	Branko Dajak Omiš	Predlaže se prenamjena č.z. 523, 527/1, 527/2, 527/3, 527/4 i 527/5 u k.o. Blato n/C iz negrađevinskog u građevinsko područje. Ukupna površina navedenih č.z. je oko 10600 m ² . 	DJELOMIČNO SE PRIHVAĆA Primjedbu je moguće prihvatiti, a radi očuvanja cjeline naselja planira se izravnavanje građevinskog područja. U GP ulaze k.č dio 527/2, dio 527/3, 527/4 i 527/5 ukupne površine oko 980 m ² . 
157.	Bruno Stanić Stanići	Predlaže da se č.z. 3478/1 k.o. Omiš koja je dijelom smještena unutar izgrađenog građevinskog područja a dijelom unutar neizgrađenog građ. područja cijela uključi u izgrađeno građevinsko područje. Smatra da je do pogreške došlo pri ucrtavanju građevinskih područja na nove podloge u HTRS koordinatnom sustavu.	NE PRIHVAĆA SE Granica izgrađenog / neizgrađenog građevinskog područja kao i ukupnog građevinskog područja ne mora nužno obuhvaćati cijele č.z. Granica građevinskog područja (izgr./neizgr.) može obuhvaćati i samo dio č.z. Na prikazima koji slijede vidljivo je da je granica izgrađenog / neizgrađenog građevinskog područja duž č.z. 3478/1 k.o. Omiš (kao i duž susjednih čestica)

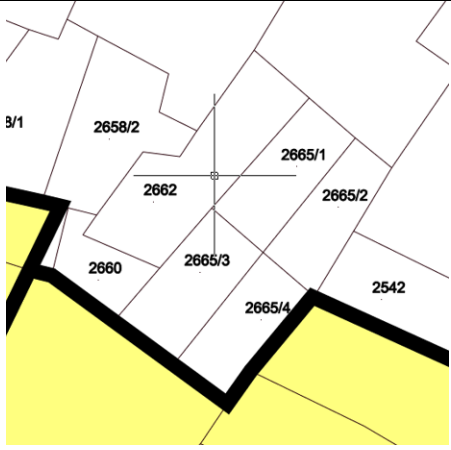


			<p>točno prebačena iz podloga važećeg plana koje su u Gauss-Krueger-ovoj projekciji na nove podloge u HTRS projekciji na kojima se rade ove Izmjene i dopune plana.</p> <p>Važeći PPUG Omiša:</p>  <p>Prijedlog IDPPUG Omiša:</p> 
158.	<p>Cornelia Kastle, Leonberg</p> <p>(odvjetnik Filip Vojnović Omiš)</p>	<p>Predlaže se prenamjena č.z. 3345, 3346, 3388/2 i 3383 k.o. Rogoznica u naselju Čelina iz negrađevinskog u građevinsko područje (iz Z1 u K1,K2).</p> <p>Također se predlaže i izmještanje ceste.</p>	<p>NE PRIHVAĆA SE</p> <p>Temeljem odredbi Zakona o prostornom uređenju građevinsko područje naselja Čelina nije moguće proširivati.</p>

			
159.	Stjepan Muzic Zagreb (odvjetnik Filip Vojnović Omiš)	Predlaže se prenamjena č.z. 3365 k.o. Rogoznica u naselju Čelina iz negrađevinskog u građevinsko područje (iz Z1 u K1,K2 ili S). Također se predlaže i izmještanje ceste. 	NE PRIHVAĆA SE Temeljem odredbi Zakona o prostornom uređenju građevinsko područje naselja Čelina nije moguće proširivati.
160.	Dalibor Mimica Stipe Mimica Omiš	Ukazuju na netočnosti vezane uz UPU Pisak (netočno ucrtan bujični kanal).	NE PRIHVAĆA SE PRIMJEDBA NIJE UTEMELJENA Primjedba nije predmet Izmjena i dopuna PPUG Omiša već UPU-a Pisak.
161.	Dalibor Jerić Gata	Predlaže se prenamjena č.z. 2577/1, 2577/2, 2604, 2605, 2606, 2603, 2578, 2610/1, 2610/2, 2612 k.o. Gata iz negrađevinskog u građevinsko područje.	NE PRIHVAĆA SE Temeljem odredbi Zakona o prostornom uređenju građevinsko područje naselja Gata nije moguće proširivati.



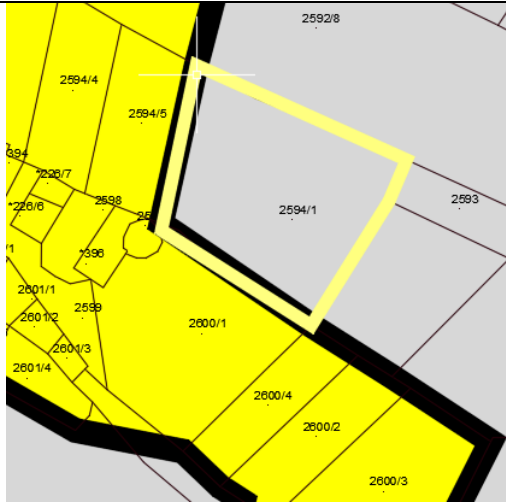

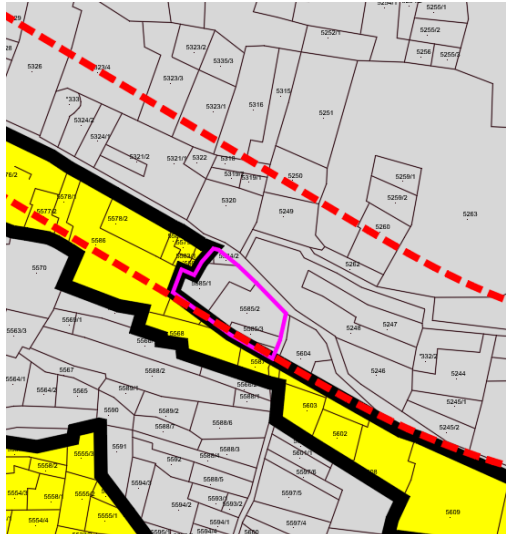
			
162.	Dalibor Kalajžić Omiš	<p>Predlaže se prenamjena č.z. 3034 k.o. Omiš iz negrađevinskog u građevinsko područje obzirom da je na predmetnoj č.z. izgrađena stambena zgrada.</p> 	<p>NE PRIHVAĆA SE</p> <p>Temeljem odredbi Zakona o prostornom uređenju građevinsko područje naselja Stanići nije moguće proširivati.</p>
163.	Damir Rogošić Omiš	<p>Iznosi prijedloge vezane za:</p> <p>1. čl. 110., st. 4, alineja 16 predlaže tekst:</p> <p>da se unutar izletišta R. mlinice i Slanica omogućiti uređenje postojećih i novih pratećih sadržaja (obnova kanala i mlinice, obnova kule Slanica, ugostiteljskih sadržaja tipa zimski vrt, rekreacijske površine i igrališta, sanitarnog čvora, garderobe, skladišnog prostora i dr. sadržaja u funkciji izletišta</p> <p>2. čl. 110., st. 6 predlaže tekst:</p> <p>nije dopuštena gradnja novih građevina, već samo rekonstrukcija postojećih mlinica i kule Slanica u funkciji rekreacije i ugostiteljstva i prema prethodnim uvjetima nadležne službe zaštite spomenika</p>	<p>NE PRIHVAĆA SE</p> <p>Čl. 110. st. 4 određeni su dopušteni zahvati u prostoru unutar značajnog krajobraza kanjona Cetine koji ne obuhvaćaju predloženo u primjedbi.</p> <p>Arheološki pojedinačni lokaliteti koji se štite prostornim planom ne obuhvaćaju lokalitet na predjelu Slanica. Podaci sadržani u Prostornom planu obuhvaćaju zaštitu prema zahtjevu Ministarstva kulture i medija, konzervatorskog odjela u Splitu.</p> <p>Udaljenost zgrade od susjedne međe od 1,0 m nije prihvatljiva za nove objekte radi zaštite urbanog karaktera naselja.</p>

		<p>kulture i nadležnog tijela zaštitu prirode te uz obveznu suglasnost nadležnog tijela Grada Omiša</p> <p>3. čl. 110., st. 4</p> <p>odrediti izlaze za rafting na donjem toku Cetine</p> <p>4. kartografski prikaz 3.1.</p> <p>označiti Arheološki pojedinačni lokalitet - kopneni na predjelu Slanica (nalazi se u tablici u čl. 117. kao preventivna zaštita broj 3153)</p> <p>5. čl. 38</p> <p>Predlaže da se u izgrađenom dijelu građ. područja ostavi mogućnost gradnje na udaljenosti od 1,0 m od susjedne međe i za nove objekte pod uvjetom da na tom pročelju građevine prema susjedu nema otvora.</p>	
164.	Danijel Matijević Omiš	<p>Predlaže se prenamjena č.z. 3818 k.o. Kostanje iz negrađevinskog u građevinsko područje.</p> 	<p>NE PRIHVAĆA SE</p> <p>Temeljem odredbi Zakona o prostornom uređenju građevinsko područje naselja Kostanje nije moguće proširivati.</p>
165.	Dario Bulić Tugare	<p>Predlaže se prenamjena dijela č.z. 2347/1 k.o. Tugare iz negrađevinskog u građevinsko područje.</p>	<p>NE PRIHVAĆA SE</p> <p>Temeljem odredbi Zakona o prostornom uređenju građevinsko područje naselja Tugare nije moguće proširivati.</p>

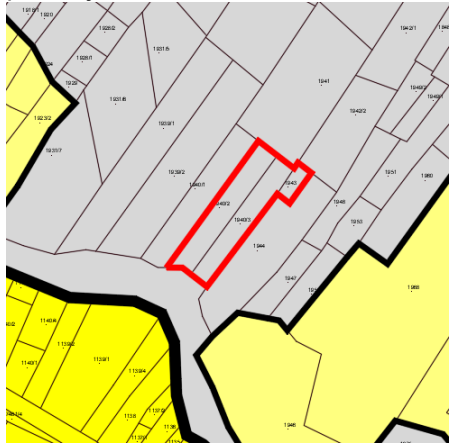
			
166.	Josip Kovačić Ruskamen Lokva Rogoznica	Kao vlasnik č.z. 917/1 k.o. Rogoznica predlaže da se ukine zaštita spomenika prirode na predjelu Ruskamen (na navedenoj č.z.) zbog njegove devastacije.	NE PRIHVAĆA SE Sukladno čl. 110. st. 8 Odredbi za provođenje PPUG Omiša zaštitu predjela Ruskamen spomenik prirode (geomorfološki) je potrebno preispitati radi izgrađenosti područja i izvršenih devastacija. Do donošenja odluke o skidanju zaštite predio Ruskamen se štiti planskim mjerama, na način da na zaštićenom području nije dopuštena gradnja niti bilo kakvo uređenje obale.
167.	Darko A. Franceschi	Traži odgovor zašto nije dozvoljena gradnja na č.z. 971 k.o. Omiš a dozvoljena je na č.z. 967/1, 967/2 i 967/3. Traži da sve navedene č.z. imaju iste uvjete gradnje jer navodi da klizište ne može biti razlog da na pojedinim č.z. nije dozvoljena gradnja, a da je na susjednim česticama, onima neposredno iznad, dozvoljena.	NE PRIHVAĆA SE PRIMJEDBA NIJE UTEMELJENA Predmetna č.z. se sukladno PPUG-a Omiša nalazi u građevinskom području naselja Borak. Za predmetno područje je na snazi detaljniji plan tj. UPU Mlija - Borak kojim se predmetna č.z. detaljnije planira kao Z1-zaštitne zelene površine.
168.	Darko Očasić Dugi Rat	Predlaže se prenamjena č.z. 2658/2, 2662, 2660, 2665/3, 2665/1 i 2665/2 (nije navedena k.o. ali se pretpostavlja k.o. Gata) iz negrađevinskog u građevinsko područje.	NE PRIHVAĆA SE Temeljem odredbi Zakona o prostornom uređenju građevinsko područje naselja Gata nije moguće proširivati.

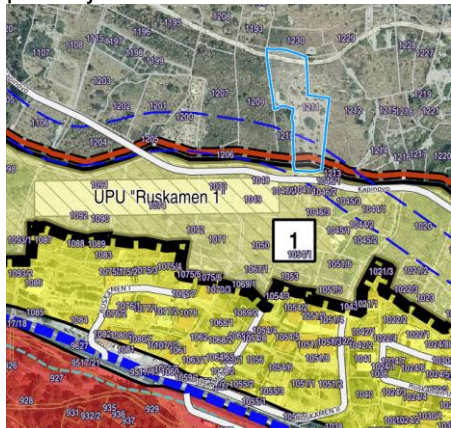
			
169.	<p>Dean Marušić Split</p> <p>Elica Marušić Split</p>	<p>Iznosi sljedeće primjedbe:</p> <p>1. Na kartografskom prikazu Korištenje i namjena površina je cijeli obalni pojas obojan smeđom bojom dok je u važećem planu obalni pojas bijele boje (obala)</p> <p>2. Navodi da će Prijedlogom plana znatno povećanje namjene kupališta (R3) duž cijele obale dovesti do izgradnje još više „ružnih“ plažnih građevina što nije u skladu sa zaštitom obalnog pojasa.</p> <p>3. Navodi da će se predloženim izmjenama čl. 36. i 39. mnoge do sada građevne čestice u građevinskom području postati negrađevne (povećanje površine čestice s 350 na 400 m², smanjenje % za koji čestica može biti manja od propisane i uvjetovanje davanjem dijela č.z. za</p>	<p>DJELOMIČNO SE PRIHVACA</p> <p>1. Prihvaća se Na kartografskom prikazu Korištenje i namjena površina u mjerilu 1:25000 se smeđom bojom označio koridor za smještaj dužobalne šetnice (nije naznačen u legendi kartografskog prikaza). Koridor je inače naznačen u kartografskom prikazu Građevinska područja u mjerilu 1:5000, ali nije potrebno da isti bude i sastavni dio prikaza Korištenje i namjena površina u mjerilu 1:25000.</p> <p>Predmetni koridor neće biti sadržan u kartografskom prikazu Korištenje i namjena površina Konačnog prijedloga Izmjena i dopuna plana.</p>  <p> KORIDOR ZA SMJEŠTAJ DUŽOBALNE ŠETNICE</p> <p>2. Ne prihvaća se Postavljanje plažnih građevina bez ugostiteljskih sadržaja su moguće na temelju Prostornog plana a s ugostiteljstvom na temelju urbanističkog plana.</p> <p>3. Najmanja površina građevne čestice je određena u cilju zaštite prostora. Najviše 20% površine građevne čestice je moguće dati za javne potrebe i u tom slučaju se za istu površinu smanjuje obvezna površina građevne čestice.</p>

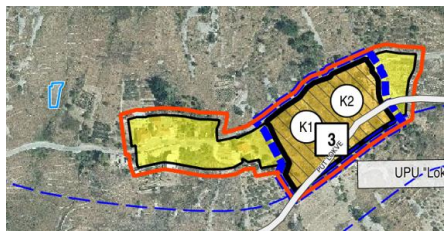
		<p>javnu namjenu – nije navedeno koliko).</p> <p>4. Navodi da će predložena izmjena u čl. 38. a koja se odnosi na min. udaljenost građevine od međe (promjena s 1,0 m na 3,0 m) dovesti do problema u postojećim međususjedskim ugovorima o dogovorenoj gradnji građevina na udaljenosti manjoj od 3,0 m od međe.</p>	<p>4. Svi uvjeti za gradnju na građevnim česticama propisuju se planom, a ne dogovorom o gradnji. Minimalna udaljenost zgrade od granice građevne čestice osigurava zaštitu prostora i primjereniji urbani razvoj naselja</p>
170.	Denis Bajaj Omiš i ostali (19 potpisanih)	<p>Za područje k.o. Rogoznica predlažu:</p> <p>1. Razmotriti proširenje građevinskih područja na način da se ograniči izgradnja uz maksimalno očuvanje okoliša i prirodnih značajki prostora (navodi se niz parametara uvjeta gradnje na takvim područjima – pogledati primjedbu)</p> <p>2. Da se na područjima izvan građevinskog područja omogući izgradnja građevina koje po svojoj namjeni zahtijevaju položaj izvan građevinskog područja kao što su:</p> <ul style="list-style-type: none"> - poljske kućice, - stambene i gospodarske građevine u funkciji poljoprivrede i stočarstva uz primjerena ograničenja izgradnje - građevine za potrebe prijavljenog OPG-a - staklenici i plastenici uz primjerena ograničenja izgradnje. 	<p>NE PRIHVAĆA SE</p> <p>1. Temeljem odredbi Zakona o prostornom uređenju građevinska područja naselja uz obalu od Omiša do Piska nije moguće proširivati.</p> <p>2. Gradnja izvan granica građevinskog područja obuhvaća postavljanje staklenika i plastenika, farme za konje i poljske kućice. Ostali sadržaji planiraju se unutar građevinskog područja naselja</p>
171.	Dino Škobalj	<p>Predlaže se prenamjena č.z. 2594/1, 1786, 1738/3 k.o. Blato n/C iz negrađevinskog u građevinsko područje. Navodi da je na č.z. 1786 i 1738/3 izgrađena stambena zgrada.</p>	<p>DJELOMIČNO SE PRIHVAĆA</p> <p>Radi očuvanja cjeline naselja prihvaća se proširenje građevinskog područja samo za dio k.č. 2594/1 k.o. Blato n/C, površine oko 1010 m².</p>

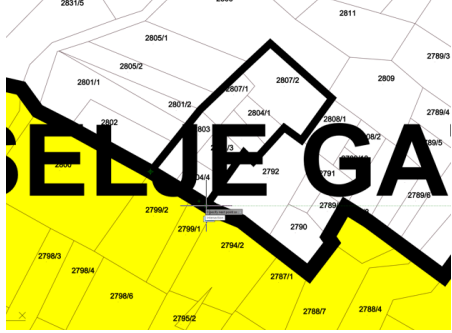
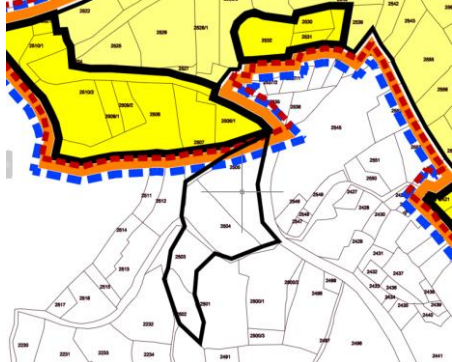
		 	
<p>172.</p>	<p>Dolores Martinis Split</p>	<p>Predlaže se prenamjena č.z. 5585/1 k.o. Zvečanje iz negrađevinskog u građevinsko područje.</p> 	<p>NE PRIHVAĆA SE</p> <p>Predmetna čestica nalazi se u koridoru planirane županijske ceste te primjedbu nije moguće prihvatiti.</p> 

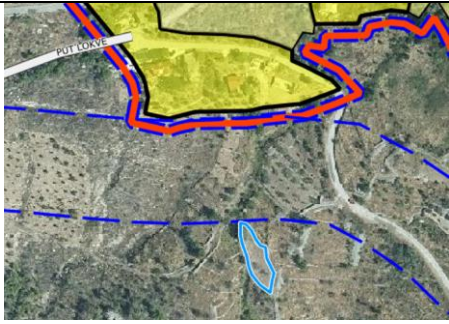
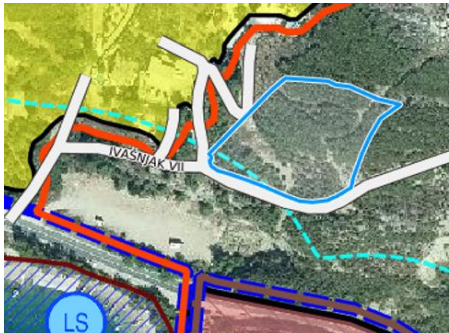
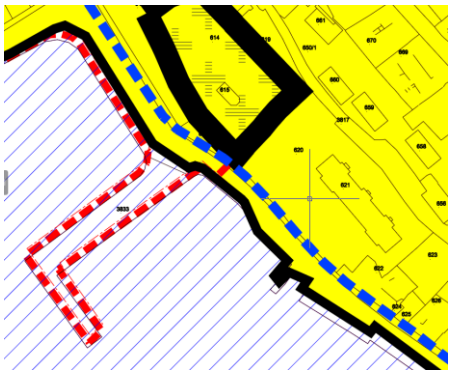
			
173.	Ivan Delić Kaštel Sućurac	<p>Predlaže se prenamjena č.z. 5873/1, 5872, 5873/2 k.o. Gata iz negrađevinskog u građevinsko područje.</p> 	<p>NE PRIHVAĆA SE</p> <p>Temeljem odredbi Zakona o prostornom uređenju građevinsko područje naselja Gata nije moguće proširiti.</p>
174.	Marko Mimica Split	<p>Predlaže da se čl. 6 st. 1 Prijedloga plana dopuni tekстом:</p> <p>„- za izdavanje akata za građenje u neizgrađenom i neuređenom području prije donošenja UPU-a, ukoliko građevna čestica ima pristup na prometnu površinu te mogućnost rješavanja odvodnje prema mjesnim prilikama određenim prostornim planom“.</p> <p>Predlaže da se posljednja rečenica čl. 6 st. 4 Prijedloga plana dopuni tekстом:</p> <p>„Za neizgrađeno i neuređeno područje iz ovog stavka obvezno je donošenje UPU-a, a akt za građenje moguće je ishoditi prije donošenja UPU-a u skladu s Odredbama za provođenje iz ovog plana, ukoliko je osiguran pristup na prometnu</p>	<p>NE PRIHVAĆA SE</p> <p>PPUG-om grada Omiša je predmetno područje određeno kao neizgrađeno neuređeno građevinsko područje naselja za koje je propisana izrada UPU-a.</p>  <p>Temeljem odredbi Zakona o prostornom uređenju (NN 153/13, 65/17, 114/18, 39/19, 98/19, 67/23) navodimo sljedeće:</p> <p>- čl. 3. točkom 25. Zakona određeno je:</p>

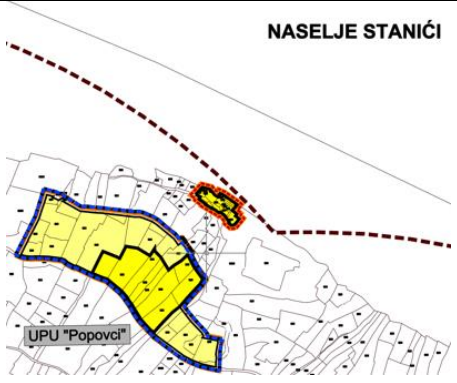
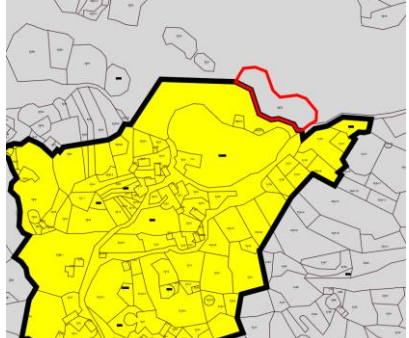

		površinu te mogućnost rješavanja odvodnje otpadnih voda prema mjesnim prilikama“.	<p>„neuređeni dio građevinskog područja je neizgrađeni dio građevinskog područja određen prostornim planom na kojemu nije izgrađena planirana osnovna infrastruktura“,</p> <p>- čl. 79. st. 1. Zakona određeno je: „Urbanistički plan uređenja donosi se obvezno za neuređene dijelove građevinskog područja i za izgrađene dijelove tih područja planiranih za urbanu preobrazbu ili urbanu sanaciju unutar građevinskog područja,“,</p> <p>- a čl. 79. st. 3. Zakona određeno je: „Do donošenja urbanističkog plana uređenja na područjima iz stavka 1. ovoga članka, odnosno propisivanja uvjeta provedbe zahvata u prostoru iz stavka 2. ovoga članka ne može se izdati lokacijska dozvola i građevinska dozvola za građenje nove građevine.“</p> <p>Sukladno prethodno navedenom i potrebama sagledavanja cijelog područja obuhvata plana u cjelini primjedba se ne prihvaća.</p>
175.	Dragan Bulić Split	<p>Predlaže se prenamjena č.z. 1940/2, 1940/3 i 1943 (nije navedena k.o. ali se pretpostavlja k.o. Tugare) iz negrađevinskog u građevinsko područje.</p> 	<p>NE PRIHVAĆA SE</p> <p>Temeljem odredbi Zakona o prostornom uređenju građevinsko područje naselja Tugare nije moguće proširivati.</p>
176.	Dragana Čečuk Omiš	<p>Predlaže se prenamjena č.z. 1503, 1507, 1510, 1526 i 1530 k.o. Omiš iz negrađevinskog u građevinsko područje.</p>	<p>NE PRIHVAĆA SE PRIMJEDBA NIJE UTEMELJENA</p> <p>Predmetne č.z. se sukladno PPUG-a Omiša nalaze u građevinskom području naselja Borak.</p> <p>Za predmetno područje je na snazi detaljniji plan tj. UPU Mlija - Borak kojim se predmetne č.z. detaljnije planirane kao Z1-zaštitne zelene površine ili kao prirodni krajobraz..</p>

177.	Dragomir Čović Gata	<p>Traži odgovore na sljedeća pitanja vezano uz naselje Gata:</p> <p>1.Zašto su se građ. zone širile na područja bez infrastrukture, dok su na drugim pozicijama ostale ne građevne zone uz postojeće prometnice?</p> <p>2. Zašto se koridor 10 kV ne označi kao ne građevni i na taj način otvori prostor da neke druge čestice uđu u područja građevinskih zona?</p> <p>3.Koja je širina zaštitnog koridora planirane županijske ceste koja prolazi kroz dijelove Pocelje i Skočibe te da li se taj koridor oduzima iz građevinske zone?</p> <p>4.Na koji se način obračunava točna površina izgrađenosti trenutnih građevinskih područja u kojem obujmu je to točan podatak?</p> <p>5.Na koji način je 2016.g. došlo do proširenja građevinske zone na području naselja Gata (cca 2000 m²) i da li je to proširenje bilo zakonito ako danas, 7 godina kasnije, Gata imaju ispod 60 % izgrađene površine, a minimum za proširenje je 70 %? Ako je to proširenje imalo zakonsku osnovu molim da mi dostavite zakonske dokaze o tome.</p>	<p>NE PRIHVAĆA SE OBRAZLOŽENJE:</p> <p>1. Građevinsko područje naselja, odnosno površine za razvoj naselja formiraju se uvažavajući ciljeve i načela prostornog uređenja propisane Zakonom o prostornom uređenju (članak 6. i 7.)</p> <p>2. Elektroenergetski vodovi, komunalna i druga infrastruktura mogu se nalaziti unutar površina za razvoj naselja</p> <p>3. Širina koridora prema PPUG iznosi 50 m unutar kojeg nije dozvoljena gradnja drugih građevina do ishoda lokacijske dozvole za cestu i provedene parcelacije.</p> <p>4. Sukladno članku 3. stavak 1. točka 13. Zakona o prostornom uređenju „izgrađeni dio građevinskog područja je područje određeno prostornim planom koje je izgrađeno“.</p> <p>5. Građevinsko područje naselja može se širiti u skladu sa Zakonom o prostornom uređenju (NN 153/13, 65/17, 114/18, 39/19, 98/19 i 67/23) i odredbama Prostornog plana SDŽ</p>
178.	Dražan Radić Ruskamen Lokva Rogoznica	<p>Predlaže se prenamjena č.z. 1211 k.o. Lokva Rogoznica iz negrađevinskog u građevinsko područje.</p> 	<p>NE PRIHVAĆA SE</p> <p>Temeljem odredbi Zakona o prostornom uređenju građevinsko područje naselja Lokva Rogoznica nije moguće proširivati.</p>

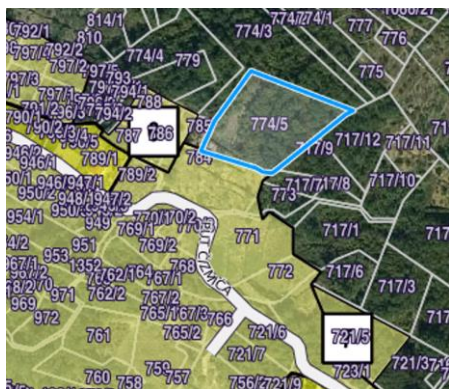
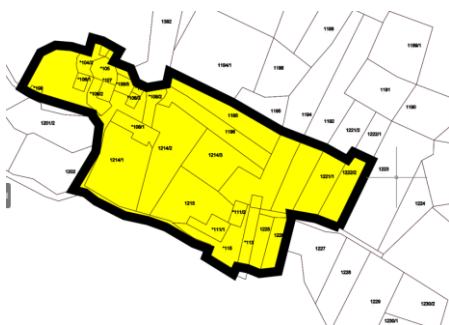
179.	Društvo arhitekata Split Split	Predlažu da se u opće Odredbe za provođenje (i u čl. 135. UPU) implementira mogućnost da se kroz provedbene planove omogući definiranje tzv. „urbanističkih bonusa“ za pojedine lokacije za koje Grad Omiš odredi kao odgovarajuće. (Pogledati primjedbu jer iznosi tumačenje čl. 105. st 3 PPSDŽ koji glasi: „Kriteriji za građenje i prostorni pokazatelji određeni PPUO/G-om ne mogu se za pojedine dijelove obuhvata plana povećavati temeljem „urbanističkog bonusa“.)	PRIHVAĆA SE Mogućnost tzv „urbanističkog bonusa“ propisat će se u skladu s odredbama Prostornog plana SDŽ
180.	Društvo Poljičana sv. Jure Priko	Traže ukidanje nove planirane gospodarske namjene (12) Kostanje – Velika glavica (Blato n/C) za gradnju reciklažnog dvorišta i privremeno odlaganje građevinskog otpada, asfaltne baze i betonare (površine 1,3 ha). Navode da je područje: - u vodozaštitnom području sliva rijeke Cetine, - u ekološkoj mreži - slično projektu vjetrolektrane Kom-Orjak-Greda koje ne može dobiti pravomoćnu uporabnu dozvolu.	PRIHVAĆA SE
181.	Dubravka Salopek Lokva Rogoznica	Predlaže se prenamjena č.z. 1549/3, 1549/6, 1572, 1574/3, 1575/1, 1575/3 k.o. Rogoznica u naselju Lokva Rogoznica (staro selo) iz negrađevinskog u građevinsko područje. 	NE PRIHVAĆA SE Temeljem odredbi Zakona o prostornom uređenju građevinsko područje naselja Lokva Rogoznica nije moguće proširivati.

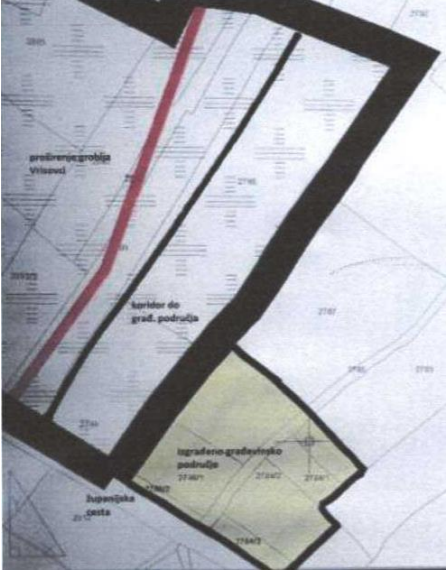
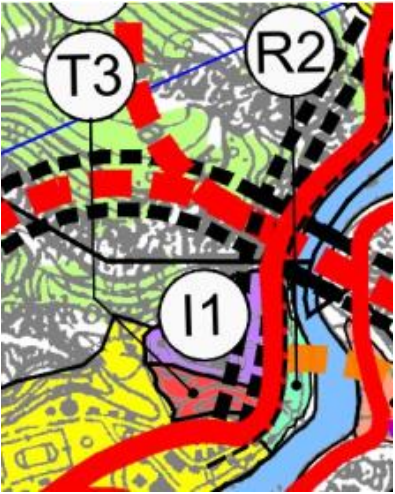
182.	Ivan Očasić Gata e-mail: Duje Krnić	<p>Predlaže se prenamjena č.z. 2803, 2804/1, 2804/2, 2804/3, 2804/4, 2807/1, 2807/2 (nije navedena k.o. ali se pretpostavlja k.o. Gata) predio „Za Goričja“ u Gatima iz negrađevinskog u građevinsko područje.</p> 	<p>NE PRIHVAĆA SE</p> <p>Temeljem odredbi Zakona o prostornom uređenju građevinsko područje naselja Gata nije moguće proširivati.</p>
183.	Dušan Apić Naklice	<p>Iznosi se poveći broj primjedbi uglavnom na Odredbe za provođenje (10 stranica), od članka 4. do članka 143.</p>	<p>DJELOMIČNO SE PRIHVAĆA</p> <p>Primjedbom je analiziran veći broj odredbi za provođenje sa sugestijama za unapređenje. Dio primjedbi ne stoji (npr. Članak 23. stavak 5. jasno je navedeno da se isto odnosi samo na postojeće zgrade ozakonjene temeljem posebnog propisa.) Prihvaća se ukidanje gospodarske namjene I2 Blato – Kostanje te gradnja poljskih kućica izvan građevinskog područja naselja. Analiza Odredbi za provođenje može poslužiti za buduće postupanje s Prostornim planom.</p>
184.	Đurđica Despotović Omiš	<p>Predlaže se prenamjena č.z. 2502, 2503, 2504, 2505 k.o. Rogoznica u naselju Lokva Rogoznica (staro selo) iz negrađevinskog u građevinsko područje. Nije prihvatljiv planirani koridor buduće prometnice širine od 60).</p> 	<p>NE PRIHVAĆA SE</p> <p>Temeljem odredbi Zakona o prostornom uređenju građevinsko područje naselja Lokva Rogoznica nije moguće proširivati.</p> <p>Planirani koridor osigurava prostor za gradnju prometnice odgovarajuće širine. U članku 93. stavak 10. određeno je postupanje nakon ishođenja lokacijske dozvole, odnosno zasnivanja građevne čestice ceste</p>

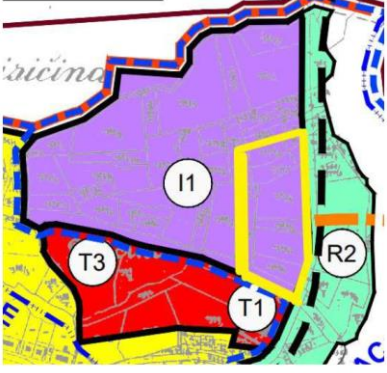
			
185.	Đurđica Despotović Omiš	Predlaže se prenamjena č.z. 4172 k.o. Rogoznica u naselju Lokva Rogoznica (predio Ivašnjak) iz negrađevinskog u građevinsko područje. 	NE PRIHVAĆA SE Temeljem odredbi Zakona o prostornom uređenju građevinsko područje naselja Lokva Rogoznica nije moguće proširivati.
186.	Eleonora Pivčević Omiš	Predlaže se prenamjena č.z. 620 k.o. Omiš na način da se dio č.z. odredi kao mješovita namjena – pretežito stambena te da se ukloni prometna trasa označena kao 	NE PRIHVAĆA SE PRIMJEDBA NIJE UTEMELJENA Predmetna č.z. se sukladno PPUG-a Omiša nalazi u građevinskom području naselja Borak. Za predmetno područje je na snazi detaljniji plan tj. UPU Mlija - Borak kojim se predmetna č.z. detaljnije planira kao Z-uređena zelena površina.
187.	Emilia Bijetry Stanići	Predlaže se prenamjena č.z. 3036 k.o. Omiš iz negrađevinskog u građevinsko područje.	NE PRIHVAĆA SE Temeljem odredbi Zakona o prostornom uređenju građevinsko područje naselja Stanići nije moguće proširivati.

		<p style="text-align: center;">NASELJE STANIĆI</p> 	
188.	Evko Mikas Srijane	<p>Predlaže se prenamjena č.z. 3850 k.o. Srijane iz negrađevinskog u građevinsko područje.</p> <p>Za zgradu na predmetnoj č.z. je ishodoeno Rješenje o izvedenom stanju 2014. g.</p> 	<p>NE PRIHVAĆA SE</p> <p>Temeljem odredbi Zakona o prostornom uređenju građevinsko područje naselja Srijane nije moguće proširivati.</p> <p>Činjenica da je zgrada ozakonjena temeljem posebnog propisa ne znači da se nužno mora proširiti i građevinsko područje na zemljište na kojemu je izgrađena.</p>
189.	Feđa Bone Split i obitelj Perak	<p>Predlaže se prenamjena č.z. 2210, 2211, 2212, 1985, 1998 te zemljišne čestice katastarskog naziva Dolac, Vrtni i Bilo sve k.o. Rogoznica u naselju Lokva Rogoznica iz negrađevinskog u građevinsko područje (navode da je predmetno područje bilo građevinsko do 2006. g. kada je ukinuto).</p> 	<p>NE PRIHVAĆA SE</p> <p>Temeljem odredbi Zakona o prostornom uređenju građevinsko područje naselja Lokva Rogoznica nije moguće proširivati.</p>

190.	Filip Kovačić Split	Navodi da spomenik prirode na predjelu Ruskamen u k.o. Rogoznica nema geomorfološku vrijednost obzirom da su č.z. 917/1, 917/8, 923/1, 923/5, 923/3, 923/2 izgrađene.	NE PRIHVAĆA SE Sukladno čl. 110. st. 8 Odredbi za provođenje PPUG Omiša zaštitu predjela Ruskamen spomenik prirode (geomorfološki) je potrebno preispitati radi izgrađenosti područja i izvršenih devastacija. Do donošenja odluke o skidanju zaštite predio Ruskamen se štiti planskim mjerama, na način da na zaštićenom području nije dopuštena gradnja niti bilo kakvo uređenje obale.
191.	Filip Tadić Slime	Predlaže se prenamjena č.z. 1223 k.o. Slime iz negrađevinskog u građevinsko područje. Navodi da je na predmetnoj č.z. je izgrađena zgrada koja je u postupku legalizacije.	NE PRIHVAĆA SE Temeljem odredbi Zakona o prostornom uređenju građevinsko područje naselja Slime nije moguće proširivati.
192.	Filip Utrobičić Brankica Utrobičić	Predlaže se prenamjena č.z. 774/5 k.o. Slime iz negrađevinskog u građevinsko područje.	NE PRIHVAĆA SE Temeljem odredbi Zakona o prostornom uređenju građevinsko područje naselja Slime nije moguće proširivati.
193.	Filip Ćoso Bartul Tonći Ćoso Omiš	Predlažu se prenamjena č.z. istočno od groblja Vrisovci iz negrađevinskog u izgrađeno građevinsko područje (na č.z. su izgrađene 2 zgrade) te predlaže da se zgrade odijele koridorom od groblja odnosno da se smanji površina groblja.	NE PRIHVAĆA SE Temeljem odredbi Zakona o prostornom uređenju građevinsko područje naselja Omiš i Stanići nije moguće proširivati.



			
194.	Galeb d.d.	<p>1. Primjedba na prometno rješenje izmještanja dionice D70 na području obuhvata tvornice Galeb (Lisičina).</p> <p>Predlaže da se ne planira izgradnja tunela Priko te da se rekonstrukcija D70 s izgradnjom tunela Lisičine uskladi s prijedlozima i rješenjima Hrvatskih cesta.</p>  <p>U prilogu primjedbe dopis Hrvatskih cesta od 5. lipnja 2023. god.</p> <p>2. Predlažu prenamjenu neizgrađenog jugoistočnog dijela gospodarske proizvodne</p>	<p>DJELOMIČNO SE PRIHVĆA</p> <p>1. Prihvaća se</p> <p>2. Ne prihvaća se Predmetni prijedlog je potrebno, zbog lokaliteta i značaja, sveobuhvatno analizirati u zasebnim (idućim) izmjenama</p>

		<p>namjene (I1) Lisičine u mješovitu namjenu građevinskog područja naselja (stambeno-poslovnu).</p>  <p>Prijedlog za prenamjenu dijela zone I1 iz proizvodne u mješovitu zonu naselja M1 (napomena: prikaz granice obuhvata prenamjene označen žutom bojom je orijentacijski)</p>	i dopunama Prostornog plana.
--	--	--	------------------------------

PRIMJEDBE BROJ 195 - 225 (31 primjedba)

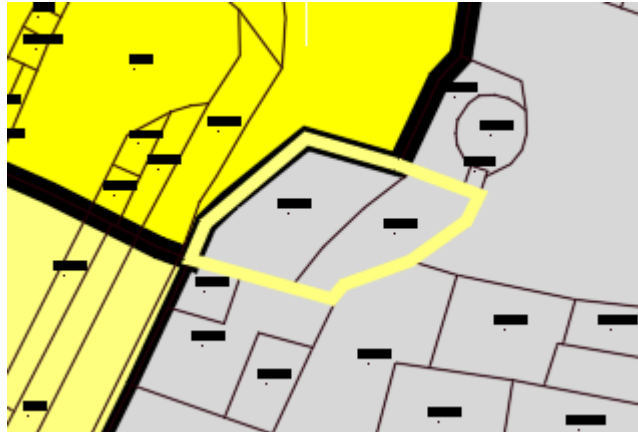
3 - JAVNA RASPRAVA 195 - 225		Predlaže se	Obrazloženje
195.	Goran Bečić (500)	Uvrštenje č.z. 1682/1 k.,o. Omiš u građevinsko područje, u cijelosti	NE PRIHVAĆA SE Temeljem odredbi Zakona o prostornom uređenju građevinsko područje naselja Omiš nije moguće proširivati
196.	Goran Marušić	Primjedba se odnosi na UPU Marušići 2 i na put koja je č.z. 7601 učinila negrađevnom te bi trebala imati pravo na primjenu posebnih uvjeta	NE PRIHVAĆA SE PRIMJEDBA JE NEUTEMELJENA Prostornim planom uređenja grada Omiša nije moguća izmjena UPU Marušići 2
197.	Goran Pavić	Traži se uvrštenje krajnjeg zapadnog dijela č.z. broj 3775/1, k.o. Srijane u Srijanima, u građevinsko područje	NE PRIHVAĆA SE Temeljem odredbi Zakona o prostornom uređenju građevinsko područje naselja Srijane nije moguće proširivati.
198.	Gorana i Snježana Novaković	Traži se uvrštenje č.z. broj 4129 i 5281/2, sve k.o. Tugare, u neizgrađeni dio građevinskog područja naselja.	NE PRIHVAĆA SE Temeljem odredbi Zakona o prostornom uređenju građevinsko područje naselja Tugare nije moguće proširivati
199.	Grupa građana, Naklice Tugare	Predlaže se izmjena ugostiteljsko turističke namjene T2 u građevinsko područje naselja.	NE PRIHVAĆA SE Gospodarska namjena T2 određena je za potrebe razvoja naselja i grada Omiša u cjelini
200.	Grupa suvlasnika Borak Omiš	Predlaže se: 1) Da se u grafičkom prikazu prijedloga namjene površina Prostornog plana uređenja grada Omiša navedeno područje koridora za prometnicu označenog neizgrađenim građevinskim područjem preklopi sa kartografskim prikazom broj 4. Načini i uvjeti gradnje UPU Mlija – Borak, te proširi za navedenu prometnicu do iscrtkane linije proširenja i područja za koje su već ishođene pravomoćne građevinske dozvole označene šrafurom,	NE PRIHVAĆA SE Za područje obuhvata UPU Mlija Borak donesen je UPU kojim je detaljno razgraničeno područje. U tom smislu izgrađeno i neizgrađeno područje nije od posebne važnosti ali treba voditi računa o granici aktivnog klizišta koje se nalazi na području za koje se predlaže proširenje područja za gradnju.

		<p>shodno graf. prikazu, te da se sve navedeno u izmjenama prostornog plana prikaže kao izgrađeno građevinsko područje</p> <p>2) Da zainteresirani vlasnici zemljišta nalože projektantu Geoprojektu dd usklađenje predložene trase prometnice sa smjericama stručne službe Grad Omiša, nakon čega će Grad Omiš izdati navedenu Punomoć za ishođenje Lokacijske dozvole</p> <p>3) Da se po otvaranju upravnog postupka ishođenja lokacijske dozvole, po potrebi pristupi usklađenju kartograf. prikaza UPU Mlija Borak sa gore navedenim prijedlogom definiranja prostora izmjena Prostornog plana Grada Omiša</p>	
201.	Grupa suvlasnika Borak Omiš	<p>Suvlasnici zemljišta su spremni provesti sve radnje navedene u zaključku geotehničkog elaborata radi sanacije terena klizišta. U tu svrhu je potrebna izmjenama UPU-a Mlija – Borak, uz uvjerenje da će isti biti izvršteni u odredbe za provođenje ovih izmjena i dopuna.</p>	<p>NE PRIHVAĆA SE</p> <p>Za područje obuhvata UPU Mlija Borak donesen je UPU kojim je detaljno razgraničeno područje, posebno u odnosu na klizišta i puzišta iz Geološkog elaborata.</p> <p>Prostornim planom se ne mogu regulirati uvjeti sanacije i prenamjene zemljišta unutar UPU-a Mlija Borak</p>
202.	Helena Jeftimija	<p>Pitanje zašto je područje Rogoznice, odnosno veći pojas uz staru cestu prema starom selu Lokva Rogoznica naznačen kao osobito vrijedan prirodni krajobraz a tekst strateške studije navodi koja su to područja i ne navodi predmetno područje</p>	<p>NE PRIHVAĆA SE</p> <p>Prostornim planom se vrednuje obalno područje kao osobito vrijedno u smislu krajobraza i načina korištenja</p>
203.	Grupa građana	<p>Predlaže se</p> <p>1) da se izvan građevinskog područja dozvoli gradnja stambenih i gospodarskih građevina u svrhu obavljanja djelatnosti poljoprivrede i stočarstvo, kao u važećem Prostornom planu Grada</p>	<p>NE PRIHVAĆA SE</p> <p>Izvan građevinskog područja u zaobalnim naselja omogućeno je postavljanje staklenika i plastenika, farmi za konje te spremišta za alat</p> <p>Građevinsko područje naselja je određeno u skladu s propisima i nije moguće širenje, posebno obalnih naselja</p>

		Omiša 2) da se predvide neka područja za gradnju i širenje izvan centra na većim parcelama	
204.	Hotel Plaža 375	Dat je prijedlog izmjena PPUG Omiša kao i UPU Punta	DJELOMIČNO SE PRIHVAĆA Prostornim planom nije moguća izmjena UPU Punta, a planiraju se slijedeći prostorni pokazatelji: - najveći kapacitet hotela 220 kreveta - podzemna (potpuno ukopana garaža minimalnog kapaciteta 60 PM) - kig= 0,6 - površina ukopane garaže se ne obračunava u kis - ostali prostorno planski pokazatelji odredit će se u UPU Punta
205.	Hrvoje i Tereza Milavić	Predložene su zone koje bi se ukinule i zone koje bi se dodale u naselju Smolonje, te su priloženi i vlasnički listovi	DJELOMIČNO SE PRIHVAĆA Radi očuvanja cjeline naselja prihvaća se proširenje i ukidanje građevinskog područja naselja na dijelu predloženog područja površine oko 1630 m ²
206.	HSP – Denis Dujmović (563)	1.Povezivanje buduće ceste Mravinci - TTTS – Podstrana – Dugi Rat – Omiš s državnom cestom D70 u čvoru „Zakućac“ (Omiš centar) iz smjera Splita te uvrštenjem te trase u Prostorni plan 2.Primjedba na planiranu zonu I2 Kostanje-Velika Glava Blato N/C 3.Prijedlog usklađenja tekstualnog i grafičkog dijela prijedloga Izmjena i dopuna prostornog plana Grada Omiša (VII) s PPSDŽ i time osiguranja koridora u cijeloj dužini državne ceste D70 u dijelu njenog prostiranja Priko (križanje s D8) – Tunel „Priko“ -Tunel „Lisičine“ – Čvor „Zakućac“ u obliku sličnom priloženom kartografskom prikazu.	DJELOMIČNO SE PRIHVAĆA 1. PRIHVAĆA SE 2. PRIHVAĆA SE 3. DJELOMIČNO SE PRIHVAĆA Rekonstrukcija dionice D70 od križanja s D8, na području Zakućca u duljini 400 m, s tunelom duljine 300 m u svrhu sanacije usjeka, prema primjedbi Hrvatskih cesta (bez tunela Lisičine). Prihvaća se rješenje čvora Zakućac.
207.	HVIDRA Omiš	Primjedba na planiranu novu gospodarsku namjenu (I2) Kostanje – Velika Glavica (Blato N/C)	PRIHVAĆA SE

208.	Igor Kuvačić	Traži se uvrštenje č.z. 945 i 946 u Gatima, u građevinsko područje	NE PRIHVAĆA SE Temeljem odredbi Zakona o prostornom uređenju građevinsko područje naselja Gata nije moguće proširivati
209.	Irena Kovačić	Traži se uvrštenje č.z. 4353, 4329/1 i 4332/1 k.o. Rogoznica i č.z. 2803/1, 2804, 2805, k.o. Omiš Vrisovci, u građevinsko područje.	NE PRIHVAĆA SE Temeljem odredbi Zakona o prostornom uređenju građevinsko područje naselja Lokva Rogoznica nije moguće proširivati
210.	MO Kostanje Ivan Bliznac	Primjedba na planiranu novu gospodarsku namjenu (I2) Kostanje – Velika Glavica (Blato N/C)	PRIHVAĆA SE
211.	Ivan Čoko (548)	Traži se uvrštenje č.z. broj 669/2, 620/2, 621/1 i 622/1 k.o. Slime, u građevinsko područje	NE PRIHVAĆA SE Temeljem odredbi Zakona o prostornom uređenju građevinsko područje naselja Slime nije moguće proširivati
212.	Ivan Franić	Traži se uvrštenje č.z. 1149/2, 1149/1, 1143, 1144/2 i 119/2 k.o. Zakućac, u građevinsko područje	NE PRIHVAĆA SE Temeljem odredbi Zakona o prostornom uređenju građevinsko područje naselja Zakućac nije moguće proširivati
213.	Ivan Gašpar (603)	Primjedba na: 1. Da se vrate izbrisani čl. 46a, 46b, 47, 48, 49 i 50, 110 i 111 Odredbi 2. Umjesto jednog pristaništa staviti dva pristaništa 3. Već je dobiveno rješenje da je planirani zahvat na č.z. 13 u k.o. Omiš, izlaz za rafting, kajake i kanue 4. Odredbe prijedloga IDPP: - u st 4. čl. 110 alineja 2. gradnja pješačkog (visećeg) mosta preko Cetine ili potok na predjelu Slanica ili drugoj pogodnoj lokaciji isključivo ukoliko most služi za povezivanje postojećih pješačkih staza s obje strane toka rijeke ili potoka – vododerine i - u st. 4 čl 110, alineja 8 – jednog pristaništa u sklopu izletišta Radmanove mlinice (na zemljištu u vlasništvu grada Omiša) izbaciti vlasništvo zemljišta, jer	NE PRIHVAĆA SE 1. Članak 49. je zadržan, neznatno izmijenjen u skladu s PP SDŽ 2. Uređenje značajnog krajobraza kanjona Cetine propisat će se aktima JU More i krš te nadležnog tijela Grada Omiša (uređenje staza, pristaništa i ostalih rekreacijskih sadržaja)



		<p>isto derogira alineju 12</p> <p>- moguće uređenje i na susjednim česticama u skladu s topografijom terena i prirodnim mogućnostima, pa umjesto jednog pristaništa staviti više pristaništa (Zakućac, Slanica, na opg-ima, restoran – izletište Radmanove mlinice)</p> <p>- st 4. čl 110 alineja 9, izlaz za rafting k.č. 3849, 3869 i 4084, k.o. Slime, doda k.č. zemlje 14 u k.o. Omiš i ispravi da je k.č. 4084 u k.o. Omiš a ne k.o. Slime</p> <p>Primjedba 5. podnesena još 2017. godine, u privitku</p>	
214.	Ivan Gašpar i Božidar Viduka	<p>Navodi se da lokalna uprava i samouprava Grad Omiš, sve dok ne završi pravni postupak Općinskog suda u Splitu, ne može donositi bilo kakva rješenja iz upravnog postupka u svezi navedenog fizičkog prostora, te se Provedbenim urbanističkim planom Grada Omiša ne može se i ne smije ograničiti uživanje i raspolaganje privatnim vlasništvom.</p>	<p>NE PRIHVAĆA SE</p> <p>PRIMJEDBA JE NEUTEMELJENA</p> <p>Navodi se ne odnose na prostorno planska rješenja iz Prijedloga ID PPUG Omiša (VII)</p>
215.	Ivan i Mate Mimica	<p>Primjedba na planiranu prometnicu (koridor) na č.z. broj 4180 k.o. Rogoznica</p>	<p>NE PRIHVAĆA SE</p> <p>Predmetna k.č. se nalazi izvan građevinskog područja naselja Lokva Rogoznica. Planirani koridori osiguravaju realizaciju budućih prometnica.</p>
216.	Ivan i Vinko Vladanović	<p>Uvrštenje č.z. 2153/28, 2153/29, 2153/30 i dio 2153/2 k.o. Kostanje u građevinsko područje, u cijelosti</p>	<p>NE PRIHVAĆA SE</p> <p>Temeljem odredbi Zakona o prostornom uređenju građevinsko područje naselja Kostanje nije moguće proširivati</p>
217.	Ivan Jerčić 267	<p>Uvrštenje č.z. 422/2, 391/4, 395, 396/3, 630/4, 631/2, 631/1, 636, 630/2, 646, 647, 505/1, 505/2, 972 i 971, k.o. Slime, u građevinsko područje</p>	<p>NE PRIHVAĆA SE</p> <p>Temeljem odredbi Zakona o prostornom uređenju građevinsko područje naselja Slime nije moguće proširivati</p>
218.	Ivan Kovačić Emba	<p>Traži se uvrštenje č.z. 456, 457, 458 i 474, naselje Čeline, k.o. Rogoznica, u građevinsko područje</p>	<p>NE PRIHVAĆA SE</p> <p>Temeljem odredbi Zakona o prostornom uređenju građevinsko područje naselja Čelina nije moguće proširivati</p>


219.	Ivan Kuzmanić	Traži se brisanje dijela prometnice preko č.z. broj 895 k.o. Rogoznica	NE PRIHVAĆA SE PRIMJEDBA JE NEUTEMELJENA Planirana prometnica prikazana je u UPU Ruskamen 1 i nije sadržaj Prostornog plana
220.	Ivan Lončar AKD zaštita	Traži se uvrštenje č.z. broj 118 i 119/2, koje se nalaze u Novim Selima, u građevinsko područje. Predlaže se smanjiti građevinsko područje u državnom vlasništvu.	NE PRIHVAĆA SE Temeljem odredbi Zakona o prostornom uređenju građevinsko područje naselja Nova Sela nije moguće proširivati.
221.	Ivan Miljak i dr (357)	Traži se ukidanje neizgrađenog dijela građevinskog područja (1) sa usitnjenim česticama na jugoistočnoj strani te smanji dio neizgrađenog područja (1A) na jugozapadnoj strani posebno ona velika čestica zemlje te da se to građevinsko područje premjesti na poz (2), tj. s obje strane postojeće prometnice za naselje Nova Sela	NE PRIHVAĆA SE Prijedlog nije precizan i nema očitovanja i dokaza vlasnika (ovjereni original vlasnički list) o suglasnosti za ukidanje statusa građevinskog područja
222.	Ivan Miljak Nova Sela (435)	Traži se uvrštenje č.z. 1842/2, 1843, 1844, 1845, 2300/2 i 2301, k.o. Nova Sela, u neizgrađeno građevinsko područje	NE PRIHVAĆA SE Temeljem odredbi Zakona o prostornom uređenju građevinsko područje naselja Nova Sela nije moguće proširivati. k.č. 2300/2 k.o. Nova Sela nalazi se unutar neizgrađenog građevinskog područja
223.	Ivan Rogošić (253)	Traži se uvrštenje č.z. 83 k.o. Omiš, u turističku namjenu, na kojoj podnositelj posjeduje gospodarski objekt sa pomoćnim objektom.	NE PRIHVAĆA SE Unutar značajnog krajobraza nije moguće formirati ugostiteljsko turističku namjenu
224.	Ivan Smoljanović (543)	Traži se uvrštenje č.z. 3204/5, 3204/6, 3205/1, 3205/2, 3205/3, 3198/7 k.o. Blato n/C, područje Smoljanovići, u neizgrađeni dio građevinskog područja naselja	DJELOMIČNO SE PRIHVAĆA Radi očuvanja cjeline naselja prihvaća se proširenje građevinskog područja naselja Blato n/C za k.č. 3204/5 i 3204/6 ukupne površine 955 m ² 

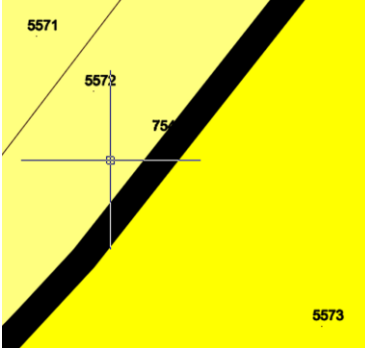
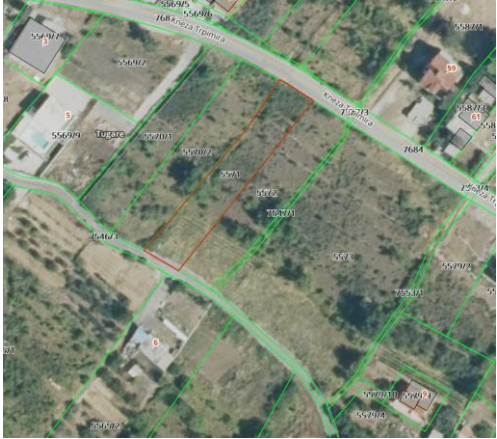
225.	Ivan Sovulj	<p>Primjedbe na odredbe prijedloga Izmjena i dopuna PPUG Omiša (VII) izrađenog na temelju Odluke o izradi i to na odredbu članka 36. stavka 3. i članka 43. Prijedloga, kojom izmjenom se onemogućava rekonstrukcija (nadogradnja) „postojećih građevina u nizu na Priku (prvi red niza do DC 8-most) dogradnjom i nadogradnjom kata ili krova, već se čuvaju u izvedenom obliku. Primjedba se odnosi na Članak 96. te se traži da se ukine uvjet potrebe osiguranja parkirališnih mjesta za predmetni niz.</p>	<p>NE PRIHVATA SE</p> <p>Članak 36. stavak 3. Odredbi za provođenje propisuje očuvanje vrijednosti postojećeg niza zgrada u gradskom okruženju i očuvanje slike naselja uz Cetinu i državu cestu.</p> <p>Odlukom o izradi Izmjena i dopuna PPU grada Omiša (VII) utvrđena je obveza preispitivanje Odredbi za provođenje u odnosu na probleme uočene u provedbi te u cilju unapređenja provedbe i unapređenja uvjeta uređenja prostora</p> <p>Obračun potrebnog broja parkirališnih mjesta kod rekonstrukcije zgrada propisan je za ukupnu građevinsku bruto površinu u slučaju kada se povećava postojeća građevinska bruto površina</p>
------	-------------	---	--

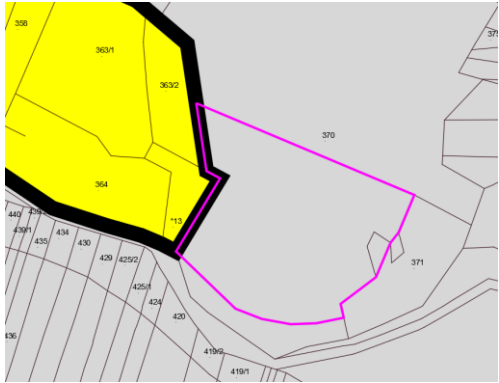
PRIMJEDBE BROJ 226 – 303 (78 primjedba)

JAVNA RASPRAVA – PRIMJEDBE BROJ OD 226 DO 303			
226	Ivan Vrkić Nova Sela	Predlaže se proširenje građevinskog područja naselja Nova Sela na č.z. 891/3 i 171/1 uz čestice 171/20 i 171/16 k.o. Nova Sela	NE PRIHVAĆA SE Temeljem odredbi Zakona o prostornom uređenju građevinsko područje naselja Nova Sela nije moguće proširivati
227	Ivan Vukasović Mimice	Predlaže se proširenje građevinskog područja Ivašnjak za k.č. 4180 k.o. Rogoznica i ukidanje koridora planirane prometnice	NE PRIHVAĆA SE Temeljem odredbi Zakona o prostornom uređenju građevinsko područje naselja Lokva Rogoznica nije moguće proširivati. Točna trasa buduće prometnice odredit će se projektom i lokacijskom dozvolom
228	Ivan Vulić Split	Obimna primjedba (pogledati podnesenu primjedbu).	NE PRIHVAĆA SE 1.1 Temeljem odredbi Zakona o prostornom uređenju građevinsko područje naselja Omiša i Zakučca nije moguće proširivati. 1.2 Teren uz rijeku Cetinu od kanjonske probojnice mora se očuvati u prirodnom stanju u skladu sa zaključcima Strateške studije, pa nije moguća gradnja golf igrališta. Ne prihvaća se prenamjena gospodarske zone „Kostanjska ljut“ za golf terene i druge turističke sadržaje 1.3 Odmorište i uslužni objekti uz autocestu planiraju se prostornim planovima šireg područja kao i predloženi prostor za zoološki vrt 2. Ne prihvaćaju se prijedlozi za prirodnu i graditeljsku baštinu jer nisu u skladu s prostornim planovima šireg područja 3. Prijedlozi za cestovni promet se ne prihvaćaju a dio je već ugrađen u Prostorni plan 4. Energetski sustav je usklađen s prostornim planovima šireg područja i zahtjevima javnopravnih tijela 5. Rješenje vodoopskrbe i kanalizacije je usklađeno s prostornim planovima šireg područja i zahtjevima javnopravnih tijela 6. U članku 95. stavak 11. i stavka 12. Odredbi za provođenje omogućena gradnja pješačkih staza, putova i uređenje biciklističkih staza.


229	<p>Javorka Markovina Tugare</p> <p>e-mail: Ivana Bavčević</p>	<p>1. Predlaže se proširenje građevinskog područja naselja Tugare na cijelu k.č. 5604/3 k.o. Tugare.</p>  <p>Predlaže i da se razmotri planirana trasa ceste preko predmetne č.z. te da se prihvati alternativna trasa kao konačno rješenje.</p> 	<p>NE PRIHVAĆA SE</p> <p>1. Temeljem odredbi Zakona o prostornom uređenju građevinsko područje naselja Tugare nije moguće proširivati. k.č. 5604/3 k.o. Tugare. se gotovo čitavom površinom nalazi unutar građevinskog područja naselja Tugare</p> <p>2. Definitivna trasa predmetne ceste odredit će se u daljnjem postupku realizacije</p>
230	<p>Ivanka Stanić Zagreb</p>	<p>Predlaže se proširenje građevinskog područja za k.č. 2200/1, 2199/1, 2199/2, 2199/4, 2200/4, 2200/2 i 2200/3 k.o. Rogoznica koje se dijelom nalaze izvan GP, a k.č. 2200/1 se nalazi unutar GP i u naravi je pašnjak a ne šuma</p>	<p>NE PRIHVAĆA SE</p> <p>Temeljem odredbi Zakona o prostornom uređenju građevinsko područje naselja Lokva Rogoznica nije moguće proširivati</p>
231	<p>Ivica Kuzmanić - Taša Omiš</p>	<p>Predlaže se proširenje građevinskog područja naselja Lokva Rogoznica za k.č. 1202, 1203, 1105 i 1136 k.o. Rogoznica</p>	<p>NE PRIHVAĆA SE</p> <p>Temeljem odredbi Zakona o prostornom uređenju građevinsko područje naselja Lokva Rogoznica nije moguće proširivati</p>

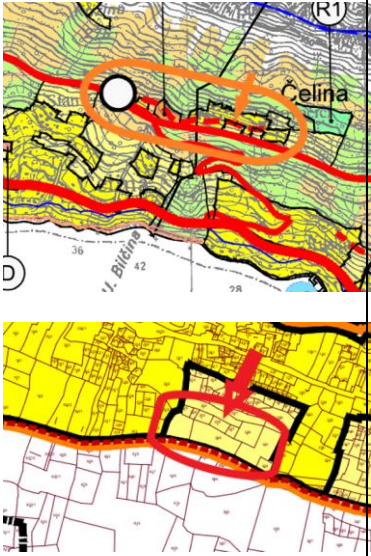
232	Ivica Kuzmanić - Taša Omiš	Predlaže se proširenje građevinskog područja naselja Lokva Rogoznica za k.č. 4028 k.o. Rogoznica	NE PRIHVAĆA SE Temeljem odredbi Zakona o prostornom uređenju građevinsko područje naselja Lokva Rogoznica nije moguće proširivati
233	Ivica Kuzmanić - Taša Omiš	Predlaže se proširenje građevinskog područja naselja Lokva Rogoznica za k.č. 2332 i 2331 k.o. Rogoznica	NE PRIHVAĆA SE Temeljem odredbi Zakona o prostornom uređenju građevinsko područje naselja Lokva Rogoznica nije moguće proširivati
234	Ivica Mikelić Split	Predlaže se proširenje građevinskog područja naselja Slime na k.č. 434/2, 435/7, 435/8 i 435/9 k.o. Slime	NE PRIHVAĆA SE Temeljem odredbi Zakona o prostornom uređenju građevinsko područje naselja Slime nije moguće proširivati
235	Ivica Mikelić Split	Predlaže se proširenje građevinskog područja naselja Slime na k.č. 434/2, 435/7, 435/8, 435/9, te dijelove 437/4, 437/5, 437/6 i 438 k.o. Slime koji se nalaze izvan GP	NE PRIHVAĆA SE Temeljem odredbi Zakona o prostornom uređenju građevinsko područje naselja Slime nije moguće proširivati
236	Ivo Novaković Tugare	Predlaže se da na k.č. 5714, 5715, 5717, 5718/2, 5718/9 k.o. Tugare koje se nalaze unutar GP omogući postavljanje fotonaponske solarne elektrane (6.625 m ²) u vlasništvu	NE PRIHVAĆA SE Od navedenih k.č. 5714, dio 5715 se ne nalaze unutar GP naselja Tugare. Prema PPSDŽ na području naselja Tugare nije moguće planirati fotonaponsku solarnu elektranu (članak 165. PP SDŽ). Fotonaponsku solarnu elektranu je moguće graditi unutar gospodarske namjene (I,K)
237	Ivona i Ante Rogošić OMIŠ	Predlaže se proširenje građevinskog područja naselja Podašpilje na k.č. 1711 kao i sve č.z. od 1709/2 do 1732/2 k.o. Svinišće 	NE PRIHVAĆA SE Temeljem odredbi Zakona o prostornom uređenju građevinsko područje naselja Podašpilje nije moguće proširivati

238	Jadranka Mimica Split Matilda Curić Split	Primjedba je nejasna, a odnosi se na „Izmjene i dopune prostornog plana Ivašnjak 2“ u odnosu na k.č. 4180 k.o. Lokva Rogoznica i planira na prometnicu	<p>NE PRIHVAĆA SE</p> <p>Temeljem odredbi Zakona o prostornom uređenju građevinsko područje naselja Lokva Rogoznica nije moguće proširivati. Prometni koridor preko navedene k.č. je ucrtan na kartografskom prikazu GP i predstavlja područje unutar kojega će se smjestiti buduća prometnica</p>
239	Jagoda Peričić Tugare	<p>Predlaže se prenamjena u izgrađeno građevinsko područje naselja Tugare za k.č. 5571, 5572, 5573 k.o. Tugare</p> 	<p>NE PRIHVAĆA SE</p> <p>Navedena k.č. 5573 se nalazi unutar izgrađenog dijela građevinskog područja naselja Tugare.</p> <p>k.č. 5571 i 5572 se nalaze unutar neizgrađenog dijela građevinskog područja naselja Tugare.</p> <p>Prenamjena k.č. 5571 i 5572 u izgrađeni dio građevinskog područja naselja Tugare nije moguća obzirom da je područje u naravi neizgrađeno.</p>  <p>https://geoportal.dgu.hr/</p>
240	Jasna Mimica Mijo Mimica Čedna Mimica Omiš	<p>Predlaže se izmjena članka 36. stavak 3. Odredbi za provođenje kojim se ograničava rekonstrukcija zgrada u nizu na Priku (prvi red niza do DC8), gradnjom novih etaža.</p> <p>Navodi se da izmjena članka 36. stavak 3 nije u skladu s Odlukom o izradi Izmjena i dopuna PPUG Omiša (VII)</p> <p>Predlaže se izmjena članka 96. stavak 5. kojim je reguliran potreban broj PM kod rekonstrukcije zgrada na način da se za utvrđivanje potrebnog broja PM</p>	<p>NE PRIHVAĆA SE</p> <p>Članak 36. stavak 3. Odredbi za provođenje propisuje očuvanje vrijednosti postojećeg niza zgrada u gradskom okruženju i očuvanje slike naselja uz Cetinu i državu cestu.</p> <p>Odlukom o izradi Izmjena i dopuna PPU grada Omiša (VII) utvrđena je obveza preispitivanje Odredbi za provođenje u odnosu na probleme uočene u provedbi te u cilju unapređenja provedbe i unapređenja uvjeta uređenja prostora</p> <p>Obračun potrebnog broja parkirališnih mjesta kod rekonstrukcije zgrada propisan je za ukupnu građevinsku bruto</p>

		obračunava ukupna građevinska bruto površina zgrade (postojeća i planirana)	površinu u slučaju kada se povećava postojeća građevinska bruto površina, a sve u cilju rješavanja problema prometa i problema parkiranja u gradu
241	Jele Rodić Dugi Rat	Predlaže se proširenje građevinskog područja naselja Trnbusi na k.č. 370, 371, 369 k.o. Trnbusi (u primjedbi nije navedeno naselja i k.o.)	<p>DJELOMIČNO SE PRIHVAĆA</p> <p>Radi očuvanja cjeline naselja moguće je proširenje na dio k.č 370 i manji dio k.č. 371 na način da se oblikuje GP prema postojećem GP površine oko 2430 m²</p> 
242	Jenko Bulić Tugare Mladen Jurišić Tugare	Predlaže se proširenje građevinskog područja naselja Tugare na k.č. 2374/1, 2374/2, 2377, 2378, 2388/1, 2388/2, 2371/1, 2371/2, 2379/1, 2379/2 i 2387/ 2 k.o. Tugare, odnosno prenamjenu poljoprivrednog u građevinsko zemljište	<p>NE PRIHVAĆA SE</p> <p>Temeljem odredbi Zakona o prostornom uređenju građevinsko područje naselja Tugare nije moguće proširivati.</p>
243	Jolanda Marušić Omiš	Predlaže se izmjena članka 36. stavak 3. Odredbi za provođenje kojim se ograničava rekonstrukcija zgrada u nizu na Priku (prvi red niza do DC8), dogradnjom, nadogradnjom kata ili krova	<p>NE PRIHVAĆA SE</p> <p>Članak 36. stavak 3. Odredbi za provođenje propisuje očuvanje vrijednosti postojećeg niza zgrada u gradskom okruženju i očuvanje slike naselja uz Cetinu i državu cestu.</p> <p>Odlukom o izradi Izmjena i dopuna PPU grada Omiša (VII) utvrđena je obveza preispitivanje Odredbi za provođenje u odnosu na probleme uočene u provedbi te u cilju unapređenja provedbe i unapređenja uvjeta uređenja prostora</p> <p>Obračun potrebnog broja parkirališnih mjesta kod rekonstrukcije zgrada propisan je za ukupnu građevinsku bruto površinu u slučaju kada se povećava postojeća građevinska bruto površina, a sve u cilju rješavanja problema prometa i problema parkiranja u gradu.</p>

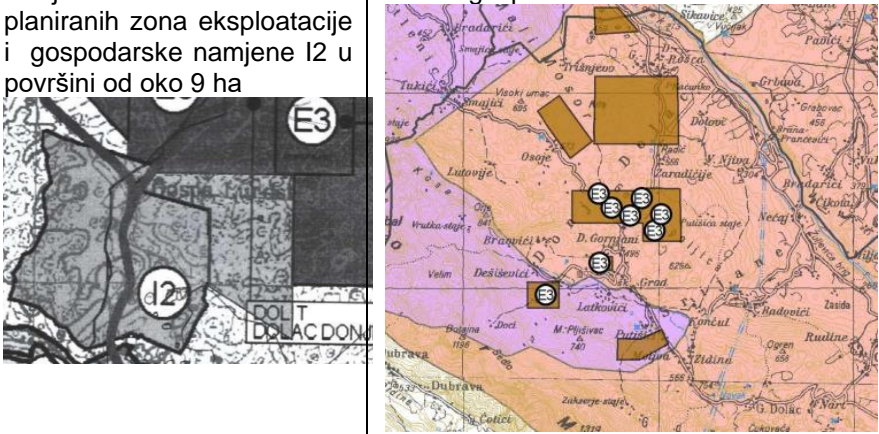
244	Jolanda Marušić Omiš	Primjedba identična primjedbi pod brojem 265	NE PRIHVAĆA SE Obrazloženje kao za primjedbu pod brojem 265
245	Josip Bulić Tugare	Predlaže se proširenje građevinskog područja naselja Tugare na k.č. 2/34 k.o. Tugare na kojoj je izgrađena prizemna zgrada i ima priključak el. energije	NE PRIHVAĆA SE Temeljem odredbi Zakona o prostornom uređenju građevinsko područje naselja Tugare nije moguće proširivati. Tražena prenamjena je za k.č. koja se nalazi izvan cjeline naselja
246	Josip Čorić Srinjine	Predlaže se proširenje građevinskog područja naselja Gata na k.č. 6796/3 i 6796/4 k.o. Gata	NE PRIHVAĆA SE Temeljem odredbi Zakona o prostornom uređenju građevinsko područje naselja Gata nije moguće proširivati
247	Josip Marušić Vjekoslav Marušić Omiš	Primjedba identična primjedbi pod brojem 242	NE PRIHVAĆA SE Obrazloženje kao za primjedbu pod brojem 242
248	Josip Stanić Omiš	Predlaže se prenamjena poljoprivrednog zemljišta u građevinsko za k.č. 3810 k.o. Rogoznica	NE PRIHVAĆA SE Temeljem odredbi Zakona o prostornom uređenju građevinsko područje naselja Lokva Rogoznica nije moguće proširivati
249	Josip Željковиć i drugi Gornji Dolac	Predlaže se proširenje građevinskog područja naselja Gornji Dolac na k.č. 5584/1 k.o. Gornji Dolac (površine 15.738,50 m ²) jer je pogodno za gradnju za razliku od planiranog koje nije pristupačno (jame, brda, škrape, lokve)	NE PRIHVAĆA SE Temeljem odredbi Zakona o prostornom uređenju građevinsko područje naselja Gornji Dolac nije moguće proširivati, a nije navedeno područje koje bi se moglo prenamijeniti iz građevinskog u negrađevinsko područje
250	Joško Čoko Dugi Rat	Predlaže se prenamjena poljoprivrednog zemljišta u građevinsko područje naselja Slime za k.č. 1079 k.o. Slime (Šamatorje)	NE PRIHVAĆA SE Temeljem odredbi Zakona o prostornom uređenju građevinsko područje naselja Slime nije moguće proširivati, a predmetna k.č. se nalazi izvan cjeline naselja
251	Joško Šimon Stuttgart	Predlaže se proširenje građevne građevinskog područja naselja Lokva Rogoznica na k.č. 1928 k.o. Lokva Rogoznica (priloženi dokazi o kupnji i zahtjevu o uknjižbi zemljišta)	NE PRIHVAĆA SE Temeljem odredbi Zakona o prostornom uređenju građevinsko područje naselja Lokva Rogoznica nije moguće proširivati
252	Jozo Čović Gata	Predlaže se proširenje građevinskog područja naselja Gata na k.č. 6832/7, 2539, 277, 662, 2037/2,	NE PRIHVAĆA SE Temeljem odredbi Zakona o prostornom uređenju građevinsko područje naselja Gata nije moguće proširivati

		2038/1, 2042, 6382/1, 6364, 6816/19, 2410/4, 2413/1 k.o. Gata	
253	Julija Hrستیć MO Borak	Inicira se izmjena UPU-a Mlija-Borak	NE PRIHVAĆA SE PRIMJEDBA JE NEUTEMELJENA Izmjena i dopuna UPU Mlija-Borak može se obaviti u posebnom postupku sukladno Zakonu o prostornom uređenju
254	Juraj Švec, Bratislava punomoćnik Ivan Popovac, Čelina Digitalno potpisano Iris Franić Tomić, vjerojatno punomoćnica	Predlaže se izmjena i dopuna UPU Čelina koju bi podnositelj primjedbi financirao, a u svrhi izmjene trase planirane prometnice položene preko dijela k.č. 762/1 i 761/1 k.o. Rogoznica	NE PRIHVAĆA SE PRIMJEDBA JE NEUTEMELJENA Izmjena i dopuna UPU Čelina može se obaviti u posebnom postupku sukladno Zakonu o prostornom uređenju
255	Jure Šaban Stanić	Predlaže se proširenje građevinskog područja naselja Omiš na k.č. 1828/4 k.o. Omiš na predjelu Garma 	NE PRIHVAĆA SE Temeljem odredbi Zakona o prostornom uređenju građevinsko područje naselja Omiš nije moguće proširivati
256	Ivančević i partneri, odvjetničko društvo Split Punomoćnici Jurice Lovrića, Lokva Rogoznica	Predlaže se proširenje građevinskog područja naselja Lokva Rogoznica na k.č. 1570 k.o. Rogoznica	NE PRIHVAĆA SE Temeljem odredbi Zakona o prostornom uređenju građevinsko područje naselja Lokva Rogoznica nije moguće proširivati, a predmetna k.č. se nalazi izvan cjeline naselja
257	Jurica Vladanović Split	Predlaže se proširenje građevinskog područja naselja Kostanje na k.č. 2153/74 k.o. Kostanje Također se predlaže da se građevinsko područje preoblikuje (smanji dio i proširi na zapad i dva manja područja)	NE PRIHVAĆA SE Temeljem odredbi Zakona o prostornom uređenju građevinsko područje naselja Kostanje nije moguće proširivati, a predmetna k.č. se nalazi izvan cjeline naselja. Za predloženo ukidanje građevinskog područja nije priložen nikakav vlasnički list i suglasnost vlasnika

258	Juroslav Katavić Sime	Predlaže se proširenje građevinskog područja naselja Slime na k.č. 272 (Torine Pašnjak), 675/2 i 678/2 (Grančev dolac)	NE PRIHVAĆA SE Temeljem odredbi Zakona o prostornom uređenju građevinsko područje naselja Slime nije moguće proširivati
259	Karlo Repac Čelina	Traži objašnjenje koja je svrha planiranog čvorišta u dvije razine na ulazu u naselje Čelina iz smjera Omiša prema Lokvi Rogoznici i planirane prometnice koja prolazi uz postojeće ceste i prolazi kroz sredinu građevinskog područja (sve na strmom terenu).	PRIHVAĆA SE Premda podnesak nije podnesen u formi primjedbe daje se obrazloženje na način da se na trasi Ž6167 od Omiša do Piska brišu oznake raskrižja u dvije te se briše planirana prometnica sjeverno od raskrižja Čelina
			
260	Krešimir Tomasović Zagreb	Predlaže se proširenje GP naselja Lokva Rogoznica za k.č. 1212 i 1213 k.o. Rogoznica	NE PRIHVAĆA SE Temeljem odredbi Zakona o prostornom uređenju građevinsko područje naselja Lokva Rogoznica nije moguće proširivati
261	Kristina Brucher i Dr. Marcus Brucher, Mettmann	Predlaže se proširenje GP naselja Mimice za k.č. 5355 k.o. Rogoznica za gradnju turističkog objekta	NE PRIHVAĆA SE Temeljem odredbi Zakona o prostornom uređenju građevinsko područje naselja Mimice nije moguće proširivati
262	Krunoslav Čikeš Omiš	Predlaže se preciziranje ili izmjena pojedinih odredbi ID PPUG Omiša (VII)	DJELOMIČNO SE PRIHVAĆA - Članak 6a. definirati „odgovarajuću evidenciju“ javnoprometnih površina: Katastar nekretnina i/ili evidencija javnoprometnih površina koju vodi svako javnopravno tijelo koje istima upravlja - Članak 6a. uređena građevna čestica

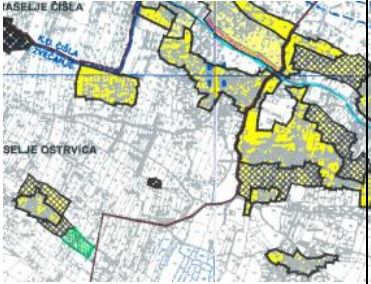
			<p>do koje je osigurana prometna površina (prostornim planom, projektirana, građevinska ili uporabna dozvola?)-umjesto osigurana dodaje se: koja ima izveden kolni priključak na javno prometnu površinu</p> <ul style="list-style-type: none"> - Članak 10. stavak 2. glasi: Kod svake nove gradnje ili rekonstrukcije zgrada u prostoru ograničenja zaštićenog obalnog područja mora, nadležno tijelo Grada Omiša može zahtijevati osiguranje javnog pristupa obali. - Članak 13. stavak 5. obveza geološko-geotehničkih istraživanja prije projektiranja na strmim obalnim padinama. Do izrade karata klizišta dovoljno je mišljenje geologa o karakteru terena (klizište) - Članak 15. točka 2. novoinstalirana snaga HE Zakučac je 538 MW – prihvaća se - Članak 24. stavak 11. veličinu sabirne jame vezati uz broj korisnika – bolje je uz veličinu zgrade koja je stalna ili prema članku 157. stavak 2 PPSDŽ – do 10 ES nepropusna sabirna jama a preko uređaj za pročišćavanje - Članak 28. stavak 1. nadležno javnopravno tijelo koje upravlja prometnicom kroz posebne uvjete kod ishoda odobrenja za građenje - članak 29. stavak 1. Briše se druga rečenica (potporni zid) - Članak 37. stavak 4. ne prihvaća se, Grad Omiš kao nadležno tijelo skrbi o prometnoj infrastrukturi (nerazvrstane ceste) - Članak 43. se briše - Članak 96. stavak 4. ne prihvaća se, problemi parkiranja u svim naseljima zahtijevaju da se postrože uvjeti za smještaj vozila na građevnim česticama i time izbjegne parkiranje na ulici i drugim javnom površinama - Članak 99. stavak 3. prihvaća se, pristup cisterne do građevne čestice umjesto do sabirne jame - Članak 110 stavak 4. ne prihvaća se, Članak 110 je izmijenjen na način da se uređenje sportsko rekreacijskih sadržaja propisuje aktima JU More i krš i nadležnog tijela Grada Omiša
263	Joško, Zoran i Zorka Kovačić Stanići	Predlaže se proširenje GP naselja Čelina na k.č. 477 k.o. Rogoznica	<p>NE PRIHVAĆA SE</p> <p>Temeljem odredbi Zakona o prostornom uređenju građevinsko područje naselja Čelina nije moguće proširivati</p>


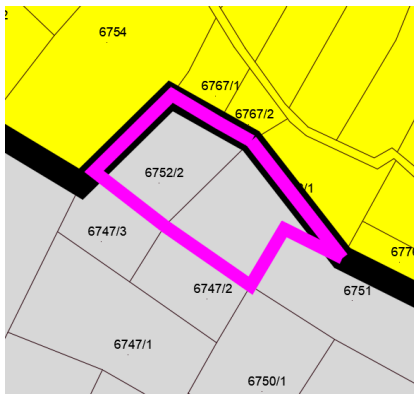
264	Ksenija Mercier Gata	Predlaže se proširenje GP naselja Gata na k.č. 6727 k.o. Gata	NE PRIHVAĆA SE Temeljem odredbi Zakona o prostornom uređenju građevinsko područje naselja Gata nije moguće proširivati
265	Ladislav Tafra	Predlaže se proširenje građevinskog područja naselja Kućice na ukupnu površinu k.č. 1663/11 k.o. Kućice (samo je dio unutar GP) te ako je moguće i k.č. 1685, 1687 (dio) i 1688/1 k.o. Kućice radi zasnivanja obiteljskog poljoprivrednog gospodarstva.	NE PRIHVAĆA SE Temeljem odredbi Zakona o prostornom uređenju građevinsko područje naselja Kućice nije moguće proširivati
266	Lovački savez SDŽ Solin	Predlaže se brisanje planirane gospodarske namjene određene u članku 74. stavak 4, a radi zaštite prirode biljnog i životinjskog svijeta	PRIHVAĆA SE Iz tekstualnog i grafičkog dijela Plana ukida se mogućnost formiranja gospodarske namjene u cilju zaštite prirode
267	Lovre Marušić Omiš	Predlaže se izmjena članka 36. stavak 3. na način da se postojeći niz na Priku može rekonstruirati do visine Po+P+3+krov i bez osiguranja parkirališnih mjesta na parceli	NE PRIHVAĆA SE Članak 36. stavak 3. Odredbi za provođenje propisuje očuvanje vrijednosti postojećeg niza zgrada u gradskom okruženju i očuvanje slike naselja uz Cetinu i državu cestu.
268	Lovre Marušić Omiš	Predlaže se izmjena članka 36. stavak 3. Odredbi za provođenje kojim se ograničava rekonstrukcija zgrada u nizu na Priku (prvi red niza do DC8), gradnjom novih etaža. Navodi se da izmjena članka 36. stavak 3 nije u skladu s Odlukom o izradi Izmjena i dopuna PPUG Omiša (VII) Predlaže se izmjena članka 96. stavak 5. kojim je reguliran potreban broj PM kod rekonstrukcije zgrada na način da se za utvrđivanje potrebnog broja PM obračunava ukupna građevinska bruto površina	NE PRIHVAĆA SE Članak 36. stavak 3. Odredbi za provođenje propisuje očuvanje vrijednosti postojećeg niza zgrada u gradskom okruženju i očuvanje slike naselja uz Cetinu i državu cestu. Odlukom o izradi Izmjena i dopuna PPU grada Omiša (VII) utvrđena je obveza preispitivanje Odredbi za provođenje u odnosu na probleme uočene u provedbi te u cilju unapređenja provedbe i unapređenja uvjeta uređenja prostora Obračun potrebnog broja parkirališnih mjesta kod rekonstrukcije zgrada propisan je za ukupnu građevinsku bruto površinu u slučaju kada se povećava postojeća građevinska bruto površina

		zgrade (postojeća i planirana)	
269	Lucija Porobija pok. Ante Omiš	Predlaže se proširenje GP naselja Lokva Rogoznica (Ruskamen)	NE PRIHVAĆA SE Temeljem odredbi Zakona o prostornom uređenju građevinsko područje naselja Lokva Rogoznica nije moguće proširivati
270	Luka Markić Donji Dolac	Predlaže se proširenje GP naselja Donji Dolac na k.č. 1271/1, 1271/2, 1277/1, 1277/2 i 1295 k.o. Donji Dolac ili za dio na kojemu je moguće, graditi stambenu ili stambeno poslovnu zgradu	NE PRIHVAĆA SE Moguće proširenje naselja, traženo izvan cjeline naselja
271	Luka Markić Donji Dolac	Predlaže se proširenje GP naselja Donji Dolac na k.č. 3678/4 k.o. Donji Dolac na kojoj je izgrađena nedovršena stambena zgrada	NE PRIHVAĆA SE Predložena k.č. ima površinu od gotovo 75 ha, pa nije navedeno na kojemu dijelu k.č. je izgrađena zgrada i koja površina se traži
272	Luka Markić Donji Dolac	Predlaže se proširenje područja za iskorištavanje mineralnih sirovina u naselju Donji Dolac i to između planiranih zona eksploatacije i gospodarske namjene I2 u površini od oko 9 ha	NE PRIHVAĆA SE Prostorni plan SDŽ (nije u skladu s PP SDŽ) i ne smatra se prihvatljivim zbog blizine gospodarske zone 
273	Lukrica Juranović Čišla Vanja Radostić Split	Predlaže se izmjena uvjeta za UPU Mala Luka 2 određenih u članku 135. stavak 7. koji se odnose na minimalnu površinu građevne čestice za gradnju stambene i stambeno poslovne namjene. Za te građevine predlaže primjena članka 35. dio	NE PRIHVAĆA SE Područje obuhvaćeno UPU-om Mala Luka je određeno za gradnju na većim građevnim česticama kako bi se očuvale krajobrazne vrijednosti područja

		stavka 1. i tablica iz članka 36. navedenih odredbi za provođenje. Ostali uvjeti mogu se zadržati prema prijedlogu ili usklađeni s člankom 56. za gospodarske djelatnosti.	
274	Ljubica Juričić Omiš	Predlaže se proširenje GP naselja Kučiće na k.č. 1159/4 k.o. Kučiće	NE PRIHVAĆA SE Temeljem odredbi Zakona o prostornom uređenju građevinsko područje naselja Kučiće nije moguće proširivati
275	Ljubica Juričić Omiš	Predlaže se proširenje GP naselja Kučiće na k.č. 1100/2 i 1099/1 k.o. Kučiće	NE PRIHVAĆA SE Temeljem odredbi Zakona o prostornom uređenju građevinsko područje naselja Kučiće nije moguće proširivati
276	Magda Ristić Krnica	Predlaže se izmjena UPU-a Čelina tako da se smanji zona zelenila na k.č. 3344 k.o. Omiš u naselju Stanići	NE PRIHVAĆA SE PRIMJEDBA JE NEUTEMELJENA Postupkom Izmjena i dopuna PPUG Omiša (VII) nije moguće mijenjati UPU Čelina. Temeljem odredbi Zakona o prostornom uređenju građevinsko područje naselja Stanići nije moguće proširivati.
277	Manuela Mamić	Predlaže se proširenje GP naselja Tugare na k.č. 2083/1, k.o. Tugare	NE PRIHVAĆA SE Temeljem odredbi Zakona o prostornom uređenju građevinsko područje naselja Tugare nije moguće proširivati
278	Marijana Zečić Omiš	Predlaže se proširenje GP naselja Gata na poljoprivredno zemljište na dio k.č 6232 i k.č. 6240 radi gradnje obiteljske kuće	NE PRIHVAĆA SE Temeljem odredbi Zakona o prostornom uređenju građevinsko područje naselja Gata nije moguće proširivati
279	Marica i Ante Banović Omiš	Predlaže se proširenje GP naselja Stanići na k.č. 2658, 2659, 2660, 2657, 2656 i 2655 k.o. Omiš. Na k.č. 2658 ozakonjen je stambeno poslovni objekt i na istoj je manji objekt izgrađen prije 15. veljače 1968. godine	NE PRIHVAĆA SE Temeljem odredbi Zakona o prostornom uređenju građevinsko područje naselja Stanići nije moguće proširivati. Ozakonjene zgrade temeljem posebnog propisa ne moraju biti unutar građevinskog područja
280	Marica Katičić Omiš	1. Predlaže se izmjena članka 61. stavak 3. radi povećanja visine zgrade na k.č. 559 k.o. Omiš i izmjena iz prateća u stambena zgrada 2. Predlaže se povećanje	NE PRIHVAĆA SE 1. Ne prihvaća se, navedenim člankom regulirana je gradnja hotela Plaža, a detaljnija regulacija sadržana je u UPU Punta Primjedbe pod 2. i 3. reguliraju se odgovarajućom izmjenom UPU Punta

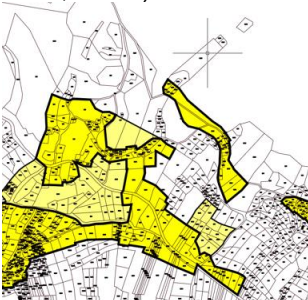
		visine stambene zgrade na k.č. 560 k.o. do P+3+K 3. Predlaže rješenje parkirališta na k.č. 555/2 k.o. Omiš uz k.č. 560 4. Predlaže se izmjena granice zaštićene zone A i B tako da ne obuhvaća k.č. 417/6	4. Granicu zaštite urbane cjeline Omiša određuje nadležno tijelo zaštite spomenika kulture
281	Marica Tomasović	Predlaže se proširenje GP naselja Kučice na čitavu površinu k.č. 367/1 k.o. Kučice	NE PRIHVAĆA SE Temeljem odredbi Zakona o prostornom uređenju građevinsko područje naselja Kučice nije moguće proširivati
282	Marija Beović Gata	Predlaže se proširenje GP naselja Gata na k.č. 5751 k.o. Gata na kojoj je izgrađena manja zgrada i nije ozakonjena	NE PRIHVAĆA SE Temeljem odredbi Zakona o prostornom uređenju građevinsko područje naselja Gata nije moguće proširivati
283	Marija Kovačić Omiš	Predlaže se proširenje GP naselja Kučice na ukupnu površinu k.č. 311/2 k.o. Kučice	NE PRIHVAĆA SE Temeljem odredbi Zakona o prostornom uređenju građevinsko područje naselja Kučice nije moguće proširivati
284	Marija Marčić Ante Marčić Gata	Predlaže se proširenje GP naselja Smolonje na k.č. 705/1, 705/2, 721/1, 721/2, 718 i 719. k.o. Kstanje	NE PRIHVAĆA SE Temeljem odredbi Zakona o prostornom uređenju građevinsko područje naselja Smolonje nije moguće proširivati.
285	Marijan Jerčić Omiš	Predlaže se izmjena namjene za k.č. 1984 (Vrisovci) k.o. Omiš iz zone K1 u mješovitu namjenu	NE PRIHVAĆA SE Prijedlogom PPUG Omiša (VII) predložena je cjelovita gospodarska namjena K1, K2 za čiju realizaciju je potrebna predhodna izrada UPU-a
286	Marijan Jerčić Omiš	Predlaže se proširenje GP naselja Smolonje na k.č. 76/7 k.o. Podgrađe. Navodi da posjeduje k.č. 1014/11 i 1050/5 koje su u GP ali nema kolnog pristupa. Nije zatraženo preoblikovanje GP	NE PRIHVAĆA SE Temeljem odredbi Zakona o prostornom uređenju građevinsko područje naselja Podgrađe nije moguće proširivati, a posebno stoga što je tražena k.č. daleko izvan cjeline naselja
287	Marijan Radeljić AGP BIRO doo Stobreč	1. Predlaže se mogućnost kupnje parkirališnog / garažnog mjesta za građevne čestice na kojoj nije moguće isto osigurati. 2. Predlaže se mogućnost gradnje parkirališta ili garaže na građevnim česticama manje površine od dopuštenih uz	NE PRIHVAĆA SE 1. Ne prihvaća se, isto je regulirano o člankom 96. stavak 6. Odredbi za provođenje samo za zaštićenu urbanu cjelinu naselja Omiš – zona A 2. Ne prihvaća se, mogućnost gradnje garaža propisana je člankom 96. stavak 10 i stavak 11. Odredbi za provođenje 3. Primjedba je neutemeljena, plaćanje

		<p>predložene parametre gradnje</p> <p>3. Predlaže se oslobađanje od plaćanja komunalnog doprinosa za gradnju garaža na svim postojećim parkiralištima</p> <p>4. Predlaže se korištenje parking sustava do granice građevne čestice i bez obračuna u kig i kis</p> <p>5. Omogućiti izlaz na krov do 30 m² koji se ne obračunava u visinu zgrade i u kis.</p>	<p>komunalnog doprinosa ne regulira se Prostornim planom</p> <p>4. Ne prihvaća se sukladno članku 96. stavak 9. Odredbi za provođenje</p> <p>5. Ne prihvaća se, ukoliko se gradi etaža ili dio etaže na ravnom krovu ista se obračunava u propisanu visinu zgrade i u kis (temeljem Zakona)</p>
288	Marijo Matijević Kostanje	Predlaže se proširenje GP naselja Kostanje na k.č. 3818 k.o. Kostanje	NE PRIHVAĆA SE Temeljem odredbi Zakona o prostornom uređenju građevinsko područje naselja Kostanje nije moguće proširivati
289	Marijo Radevenjić OMIŠ	<p>Predlaže se zamjena GP n način da se očuva plodno zemljište uz potok a oblikuje na drugom području naselja Ostrvica (k.č. 930, 931, 932, 933/2, 934, 951/3 i 951/2)</p> 	NE PRIHVAĆA SE Prijedlog zahtijeva dokumentiranje imovinskopravnih odnosa (koji nisu dostavljeni) i detaljno sagledavanje prostornih odnosa.
290	Marijo Rogošić Omiš	Predlaže se proširenje GP naselja Podašpilje na k.č. 1732/2 k.o. Svinišće (površina 12000 m ²) i/ili zamjena za k.č. 1665 k.o. Svinišće (površina 430 m ² u gornjem dijelu)	NE PRIHVAĆA SE Temeljem odredbi Zakona o prostornom uređenju građevinsko područje naselja Podašpilje nije moguće proširivati, a predložena zamjena nije dopunjena potrebnom dokumentacijom (vlasnički list) te je neodgovarajuće površine
291	Marin Mandić Omiš	Primjedba se odnosi na širinu koridora za gradnju planirane prometnice jer se dio k.č. 2259/1 i 2259/2 k.o. Omiš nalaze unutar planiranog koridora javne ceste. Na javnoj raspravi je rečeno da je koridor ceste neobvezujući	NE PRIHVAĆA SE Člankom 93. stavak 1. Odredbi za provođenje je određen zaštitni koridor unutar kojega se može graditi prometna i druga infrastruktura. Dopušta se manje odstupanje od planiranog koridora radi prilagođavanja trase konfiguraciji terena i manjem mjerilu. U neizgrađenom i neuređenom dijelu GP obalnih naselja točan položaj će se odrediti u obveznim UPU-ima.

292	Marino Kovačić	Smatra da se brisanjem članka 43.b ukidaju i stečena prava dopuštena Zakonom o prostornom uređenju.	NE PRIHVAĆA SE PRIMJEDBA JE NEUTEMELJENA Za mješovitu namjenu u M3 propisani su identični uvjeti za izradu UPU Vrisovci 2 i Mala Luka 2 (ex zone M3)
293	Marino Kovačić	Predlaže se ucrtavanje postojeće prometnice („ostale ceste“) u predjelu Stanići, konkretno ulica: “Put Starog Sela” i ulica: “Stanići I”	NE PRIHVAĆA SE Ucrtavanje ulične mreže unutar naselja na kartografskim prikazima u mjerilu 1:25000 nije pogodno za provedbu
294	Mario Lekšić Dugopolje	Predlaže se proširenje GP naselja Dolac Gornji na k.č. 5684 i 5685 k.o. Gornji Dolac. Ranije je zatraženo ukidanje GP za navedene k.č. no danas su potrebne za gradnju stambene zgrade uz gospodarske objekte	NE PRIHVAĆA SE Temeljem odredbi Zakona o prostornom uređenju građevinsko područje naselja Gornji Dolac nije moguće proširivati
295	Mario Marušić	Predlaže se proširenje GP naselja Stanići na k.č. 3051 k.o. Omiš.	NE PRIHVAĆA SE Temeljem odredbi Zakona o prostornom uređenju građevinsko područje naselja Stanići nije moguće proširivati
296	Marko Vrkić Split	Predlaže se proširenje GP naselja Naklice na k.č. 6747/1, 6747/2 i 6747/3 te 6752/1 i 6752/2 k.o. Tugare 	DJELOMIČNO SE PRIHVAĆA Moguće je proširenje građevinskog područja naselja te će se radi očuvanja cjeline naselja cijela č.z. 6752/2 i i preostali dio č.z.6752/1 (koji je izvan postojećeg građ područja) prenamijeniti u građevinsko područje naselja. 
297	Mate Bilić Omiš	Primjedba se odnosi na položaj dužobalne šetnice unutar obuhvata UPU Garna Ravnice	NE PRIHVAĆA SE PRIMJEDBA JE NEUTEMELJENA Postupkom Izmjena i dopuna PPUG Omiša (VII) nije moguće mijenjati UPU Garna Ravnice.

298	Mate Čulić Omiš	Predlaže se da se u Novim Selima omogući gradnja ogradnog betonskog zida visine 1,8 do 2,0 m kao zaštita od sivljih zvijeri i požara	NE PRIHVAĆA SE PRIMJEDBA JE NEUTEMELJENA U članku 28. stavak 1, zadnja alineja propisana je mogućnost u zaobalnim naseljima gradnje pune ograde do 2,0 m radi zaštite od divljih zvijeri i kao protupožarna zaštita
299	Mate Čulić Omiš	Predlaže se proširenje GP naselja Nova Sela na k.č. 2130, 2122, 2066/1, 1706/1, 1706/2, 1704/3, 1703/4, 1703/5, 1703/1 i 1471/3 k.o. Nova Sela	NE PRIHVAĆA SE Temeljem odredbi Zakona o prostornom uređenju građevinsko područje naselja Nova Sela nije moguće proširivati. k.č 2066 se nalazi unutar neizgrađenog GP naselja, a k.č. 1704/3 se nalazi unutar izgrađenog GP naselja Nova Sela
300	Mate Marčić	Predlaže se proširenje GP naselja Smolonje na k.č. 939, 938/1, 937 i 955 k.o Kostanje	NE PRIHVAĆA SE Temeljem odredbi Zakona o prostornom uređenju građevinsko područje naselja Smolonje nije moguće proširivati.
301	Mate Pivčević	Predlaže se proširenje GP naselja Gata na k.č. 3270 k.o Gata	NE PRIHVAĆA SE Temeljem odredbi Zakona o prostornom uređenju građevinsko područje naselja Gata nije moguće proširivati
302	Milivoj Marušić Split Mila Marušić	Predlaže se proširenje GP naselja Lokva Rogoznica (predio Gašperovica) na k.č. 2254/1,2,3,4 k.o Rogoznica	NE PRIHVAĆA SE Temeljem odredbi Zakona o prostornom uređenju građevinsko područje naselja Lokva Rogoznica nije moguće proširivati
303	Nedjeljko Vukelja	Dostavljen preslik pisane obavijesti sudionicima javne rasprave o prijedlogu izmjena i dopuna PPUG Omiša od 30.04.2012. godine bez obrazloženja, primjedbe ili zahtjeva	NE PRIHVAĆA SE PRIMJEDBA NIJE JASNA Podnositelj primjedbe nije naveo što predlaže

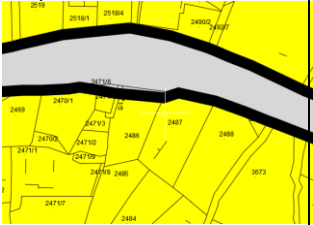
KNJIGA PRIMJEDBI 1 - 71 (71 primjedba)

KNJIGA PRIMJEDBI (1 – 71)			
1	Ana Šodan Gata	Predlaže se prenamjena k.č. 1654, 1644, 1645, 1650/1 k.o. Gata u građevinsko područje naselja	NE PRIHVAĆA SE Temeljem odredbi Zakona o prostornom uređenju građevinsko područje naselja Gata nije moguće proširivati
2	Ivan Marčić Split	Predlaže se proširenje građevinskog područja naselja Smolonje na k.č. 721/1,2, 719, 705/1,2 k.o. Kostanje	NE PRIHVAĆA SE Temeljem odredbi Zakona o prostornom uređenju građevinsko područje naselja Smolonje nije moguće proširivati
3	Ana Vulić Omiš	Predlaže se proširenje građevinskog područja naselja Zakučac na k.č. 1110/1	NE PRIHVAĆA SE Temeljem odredbi Zakona o prostornom uređenju građevinsko područje naselja Zakučac nije moguće proširivati
4	Andrija Madunić Omiš	Predlaže se proširenje građevinskog područja naselja Blato n/C na k.č. 2454/5 (površine 2913,79 m ²) 	NE PRIHVAĆA SE Predmetna k.č. je izvan cjeline naselja, namjena zaštitna šuma
5	Anđelko Kuzmanić Omiš	Predlaže se brisanje planirane trase puta preko k.č. 856, 895 i 896 k.o. Lokva Rogoznica jer je na trasi puta izgrađeno više zgrada a nije planiran (brisan) u UPU Čelina	NE PRIHVAĆA SE PRIMJEDBA JE NEUTEMELJENA Prostornim planom uređenja grada Omiša nije planirana trasa kolnog put preko navedenih k.č., ali se iste nalaze unutar obuhvata UPU Ruskamen 1
6	Ankica Čović Gata	1. Predlaže se proširenje građevinskog područja naselja Gata na k.č. 289, a ako nije	NE PRIHVAĆA SE 1. Temeljem odredbi Zakona o prostornom uređenju građevinsko područje naselja Gata nije moguće širiti pa se stoga k.č. 289


		<p>moguće suglasna je da se dio k.č. 1260 i 6864/1 isključe iz GP za koje navodi da su u njenom vlasništvu te da se k.č. 6864/1 u Zemljišniku vodi kao „općenarodna imovina“ a u Katastru korisnik Općine Omiš</p> <p>2. Predlaže da se k.č. 1254 izuzme iz obuhvata groblja</p>	<p>(poljoprivredno zemljište površine 698 m²) ne može uključiti u GP naselja.</p> <p>k.č. 1260 ima površinu 434,92 m² pa i toj osnovi nije moguća zamjena</p> <p>k.č. 6864/1 se ne nalazi unutar GP i predstavlja put</p> <p>2. Planirana površina groblja se ne će smanjiti jer treba zadovoljavati i buduće potrebe</p>
7	Joško, Zora i Zoran Kovačić, Stanići	Navodi se da elektronskom poštom dostavljena primjedba	PRIHVAĆA SE OBAVIJEST prima se na znanje
8	Ante Čagalj Omiš	Postavlja pitanje je li k.č. 1388 Zakućac unutar zaštićenog krajobraza	NE PRIHVAĆA SE OBAVIJEST Predmetna k.č. se nalazi unutar GP naselja i u graničnom području značajnog krajobraza kanjona Cetine (prikazano na kartografskom prikazu 1:25000). Točnu granicu zaštite određuje nadležno tijelo za zaštitu prirode
9	Mario Marušić, Omiš	Predlaže se proširenje građevinskog područja naselja Omiš na k.č. 3050 i 3051 k.o. Omiš	NE PRIHVAĆA SE Temeljem odredbi Zakona o prostornom uređenju građevinsko područje naselja Omiš nije moguće proširivati
10	Ante Jerčić Pograđe	Predlaže se proširenje građevinskog područja naselja Podgrađe na k.č. 48/6, 48/7 i dio 375/3 (na toj k.č. se nalazi legalizirana stambena zgrada) sve k.o. Kostanje	NE PRIHVAĆA SE Temeljem odredbi Zakona o prostornom uređenju građevinsko područje naselja Podgrađe nije moguće proširivati. Činjenica da je stambena zgrada ozakonjena temeljem posebnog propisa ne znači da se nužno mora proširiti i građevinsko područje na zemljište na kojemu je izgrađena
11	Jurišić Ante pok Ivana	Predlaže se proširenje građevinskog područja na k.č. 4374/2 i 4374/5	NE PRIHVAĆA SE PRIMJEDNA JE NEPOTPUNA Nije navedeno naselje u kojemu se nalaze k.č. niti adresa podnositelja primjedbe
12	Ante Kovačić Omiš	Predlaže se proširenje građevinskog područja naselja Čelina na k.č. 563	NE PRIHVAĆA SE Temeljem odredbi Zakona o prostornom uređenju građevinsko područje naselja Čelina nije moguće proširivati
13	Ante Pavković Omiš	Predlaže se proširenje građevinskog područja na predjelu Vrisovci, posebno k.č. 2781 i 2780/1 te	NE PRIHVAĆA SE Temeljem odredbi Zakona o prostornom uređenju građevinsko područje na predjelu Vrisovci i naselja Čelina nije moguće proširivati

		naselja Čelina na k.č. 563	
14	Ante Rogošić Podašpilje	Predlaže se proširenje građevinskog područja naselja (vjerojatno) Podašpilje na k.č. 1711	NE PRIHVAĆA SE Temeljem odredbi Zakona o prostornom uređenju građevinsko područje naselja Podašpilje nije moguće proširivati
15	Bose Radović Tugare	Predlaže se da se k.č. 5734, 5736/1, 5735 i 5737/1 (koje su dijelom u izgrađenom a dijelom u neizgrađenom području te dijelom izvan GP) svrstaju unutar građevinskog područja naselja Tugare	NE PRIHVAĆA SE Temeljem odredbi Zakona o prostornom uređenju građevinsko područje naselja Tugare nije moguće proširivati. Od navedenih k.č. 5736/1 i 5737/1 te manji dio k.č. 5735 se gotovo u cijeloj površini nalaze unutar neizgrađenog GP a 5734 se nalazi izvan GP
16	Božidar Borovac Gata	Predlaže se proširenje građevinskog područja naselja Gata na k.č. 3041/1,2,3 k.o. Gata	NE PRIHVAĆA SE Temeljem odredbi Zakona o prostornom uređenju građevinsko područje naselja Gata nije moguće proširivati
17	Božidar Kordun Čišla - Gata	Predlaže se proširenje građevinskog područja naselja Gata-ČIŠLA na k.č. 1345, 1349, 1347, 1535, 1534, 1537, 1533, 1529 i 1532 (nije navedena k.o. i nečitko pisano)	NE PRIHVAĆA SE k.č. 1345,1347 i 1349 se nalaze izvan cjeline naselja pa se ne te k.č. ne proširuje GP naselja. Unutar GP već se nalaze k,č, 1529, 1532, 1533, 1534/1, 1534/2, 1535/1, 1535/2 i 1537 k.č. Čišla
18	Božidar Šarac Kučiće	Predlaže se brisanje GP s k.č. 1790/1 i 926/2 u naselju Kučiće koje su u vlasništvu Hrvatskih šuma, a proširenje GP na k.č. 650/1 koja je većim dijelom planirana kao poljoprivredna namjena	NE PRIHVAĆA SE Temeljem odredbi Zakona o prostornom uređenju građevinsko područje naselja Kučiće nije moguće proširivati. k.č. 650/1 se nalazi dijelom unutar GP naselja, a k.č. 926/2 i 1790/1 se ne nalaze unutar planiranog GP
19	Branka Ezgeta Split	Predlaže se proširenje građevinskog područja naselja Ostrvica (Zvečanje) na k.č. 5323/4, 5324/1,2 i čest.zgr. 333	NE PRIHVAĆA SE Temeljem odredbi Zakona o prostornom uređenju građevinsko područje naselja Ostrvica nije moguće proširivati
20	Crean nekretnine Patrick Crean Pisak	Vlasnik je k.č. 894/7, 894/6 i 894/5. Predlaže se proširenje građevinskog područja naselja Borak radi	NE PRIHVAĆA SE PRIMJEDBA JE NEUTEMELJENA Sve navedene k.č. nalaze se unutar izgrađenog GP. Urbanističkim planom uređenja Mlija Borak je planirana detaljnija namjena koju eventualno

		formiranja građevne čestice (nedostaje oko 200 m ² koje bi oduzeo od vlastite k.č. 894/6)	treba mijenjati ali u zasebnom postupku Izmjena i dopuna UPU Mlija Borak
21	Danijela Batalić Omiš	Predlaže se proširenje građevinskog područja naselja Gata na k.č. 1766/2 i 1767/2 k.o. Gata	NE PRIHVAĆA SE Temeljem odredbi Zakona o prostornom uređenju građevinsko područje naselja Gata nije moguće proširivati
22	Dina Maleš Split	Predlaže se brisanje lokacije spomenika prirode Ruskamen ispod magistrale jer se navodi suvlasništvo na k.č. 344/13	NE PRIHVAĆA SE Člankom 110. stavak 8. je navedeno da je potrebno preispitati zaštitu predjela Ruskamen, spomenik prirode (geomorfološki) radi izgrađenosti područja i izvršenih devastacija. Do donošenja odluke o skidanju zaštite predio Ruskamen se štiti propisanim planskim mjerama
23	Drago Čulić Nova Sela	Predlaže se proširenje građevinskog područja naselja Nova Sela na k.č. 1123, 1234, 1430/2, 1156 i 2299 k.o. Nova Sela	NE PRIHVAĆA SE Temeljem odredbi Zakona o prostornom uređenju građevinsko područje naselja Nova Sela nije moguće proširivati
24	Dražan Stanić Zavode	Predlaže se proširenje puta k.č. 9545 koji je spojen s nerazvrstanom cestom Lokva - Mimice	NE PRIHVAĆA SE Prijedlog se ne odnosi na plansko rješenje predloženo Prostornim planom
25	Fabijan Mikuličić Omiš	Predlaže se proširenje građevinskog područja naselja Vojskovo na k.č. 2327 k.o. Rogoznica uz napomenu da je ranije bila unutar GP	NE PRIHVAĆA SE Temeljem odredbi Zakona o prostornom uređenju građevinsko područje naselja Vojskovo nije moguće proširivati
26	Filip Čoso Omiš	Predlaže se proširenje građevne čestice unutar građevinskog područja naselja Mlija - Borak na k.č. 1167, 1166/5, 1166/4, 1166/6, 1166/3, 1166/2 i 1166/7	NE PRIHVAĆA SE PRIMJEDBA JE NEUTEMELJENA Prostornim planom uređenja grada Omiša predmetne k.č. se nalaze unutar neizgrađenog dijela GP. Detaljnije uređenje područja regulirano je Urbanističkim planom uređenja Mlija – Borak
27	Filip Tadić Omiš	Predlaže se izmjena statusa neuređenog GP mješovite pretežno stambene namjene za k.č. 2121/2 k.o. Omiš u uređeno GP kako bi se postavio montažni objekt	NE PRIHVAĆA SE Za području na kojemu se nalazi predmetna k.č. propisana je obveza donošenja UPU Vrisovci 2 u cilju uređenja područja

28	Filip Utrobičić Slime	Predlaže se proširenje građevinskog područja naselja Slime na k.č. 774/5 radi gradnje kuće za iznajmljivanje	NE PRIHVAĆA SE Temeljem odredbi Zakona o prostornom uređenju građevinsko područje naselja Slime nije moguće proširivati
29	Kao punomoćnik Cornelie Kaestle Leonberg	Prema ranije podnesenoj inicijativi predlaže se prenamjena k.č. 3345 i 3346 k.o. Omiš u zonu K1, K2 jer je sjeverni dio planiran u K1, K2 a južni u „zelenu zonu“	NE PRIHVAĆA SE Temeljem odredbi Zakona o prostornom uređenju građevinsko područje naselja Stanići nije moguće proširivati
30	Filip Vojnović Omiš Kao punomoćni Stjepan Mužića Zagreb	Prema ranije podnesenoj inicijativi predlaže se prenamjena GP za k.č. 3365 k.o. Omiš	NE PRIHVAĆA SE Temeljem odredbi Zakona o prostornom uređenju građevinsko područje naselja Stanići nije moguće proširivati
31	IGOR MIMICA Stanići	Predlaže se proširenje građevinskog na k.č. 2471/6 koja je dio okućnice (površina 16,3 m ²) 	PRIHVAĆA SE Minimalna korekcija oblika koridora DC (u naselju Stanići)
32	IRIS FRANIĆ TOMIĆ kao punomoćnik RAJKA BOROVCIA	1. Predlaže se da se k.č. 3069 k.o. Blato n/C koja se nalazi unutar GP utvrdi u stvarnim granicama 2. Da se za k.č. 3068/2 i 3056/3 3056/2 Plan prilagodi stvarnoj podlozi, granicama na terenu i službenoj mapi	NE PRIHVAĆA SE Prostorni plan uređenja grada Omiša izrađen je na geodetskim podlogama u HTRS sustavu. Unutar građevinskog područja Blato n/C nalaze se k.č. 3069, 3056 k.o. Blato n/C. Provedbe u Katastru vrše se u skladu s Prostornim planom
33	Ivan Rogošić Dugi Rat	Predlaže se promjena namjene i formiranje turističke namjene (T3) na k.č. 83 k.o. Omiš. Na istoj se nalaze izgrađeni legalni objekti	NE PRIHVAĆA SE Prostorni plan uređenja grada Omiša područje kanjona Cetine spada u zaštićeno područje (značajni krajobraz) unutar kojega nije moguće planiranje građevinskog područja

34	Ivana Mimica Stanići	Predlaže se proširenje GP naselja Gata za k.č. 194, a ukoliko nije moguće tada zamjena k.č. 193 koja je GP za k.č. 194	NE PRIHVAĆA SE Nedostaje dokaz vlasništva nad k.č. 193 koju bi trebalo isključiti iz GP naselja Gata Napomena: Naknado dostavljen vlasnički list za k.č. 193 (suvlasništvo). Manji dio k.č. 193 se nalazi unutar GP K.č.194 u vlasništvu podnositeljice primjedbe i površina je znatno veća (1153,39 m ²) od površine k.č 193 (598,95) za koju se traži zamjena, a koja se manjim dijelom nalazi unutar GP naselja Gata
35	Ivana Radić Vlahov	Predlaže se proširenje GP naselja Gata za k.č. 388, 3058, 3437/1, 234, 258/1 i 2641 k.o. Gata	NE PRIHVAĆA SE Temeljem odredbi Zakona o prostornom uređenju građevinsko područje naselja Gata nije moguće proširivati
36	Ivica Pavešković Tugare	Predlaže se prenamjena poljoprivrednog u građevinsko područje za k.č. 6921 k.o. Omiš – Naklice površine 531,84 m ²	NE PRIHVAĆA SE k.č. 6921 k.o. Omiš se nalazi unutar građevinskog područja naselja, obuhvaća manji dio mješovite namjene i dio sportsko rekreacijske namjene
37	Ivo Tomasović Dugi Rat	Predlaže se proširenje GP naselja Svinišće za k.č. 886/1 koja je tek manjim dijelom obuhvaćena granicom građevinskog područja	NE PRIHVAĆA SE Temeljem odredbi Zakona o prostornom uređenju građevinsko područje naselja Svinišće nije moguće proširivati
38	Jure Šaban-Stanić	Predlaže se proširenje GP naselja Stanići za k.č. 2344 i 2343 k.o. Omiš. Predlaže se proširenje GP za k.č. 3065 i 3067 Predlaže se da se u obuhvat gospodarske namjene obuhvati k.č. 1940 predio Matovica - Vrisovci	NE PRIHVAĆA SE Temeljem odredbi Zakona o prostornom uređenju građevinsko područje naselja Omiš i naselja Stanići nije moguće proširivati
39	Jurica Lović Lokva Rogoznica	Predlaže se proširenje GP za k.č. 1570 k.o. Rogoznica predio Buče	NE PRIHVAĆA SE Temeljem odredbi Zakona o prostornom uređenju građevinsko područje naselja Lokva Rogoznica nije moguće proširivati
40	Karla Petković Omiš	Predlaže se izmjena namjene planirane UPU Mlija – Borak na k.č. 10 (sportsko igralište)	NE PRIHVAĆA SE PRIMJEDBA JE NEUTEMELJENA Prostornim planom uređenja grada Omiša predmetne k.č. se nalaze unutar izgrađenog dijela GP. Detaljnije uređenje područja regulirano je Urbanističkim planom uređenja Mlija – Borak

41	Marija Ješić	Predlaže se proširenje GP za k.č. 1663/2 k.o. Podašpilje (Svinišće)	NE PRIHVAĆA SE Temeljem odredbi Zakona o prostornom uređenju građevinsko područje naselja Podašpilje (Svinišće) nije moguće proširivati
42	Marija Mekinić Gata	Predlaže se proširenje GP naselja Gata predio Zagradac za k.č 6822/3 6822/4 (djelomično u GP), 6809/1, 6810/1, 6810/2 k.o Gata	NE PRIHVAĆA SE Temeljem odredbi Zakona o prostornom uređenju građevinsko područje naselja Gata nije moguće proširivati
43	Marijan Jerčić Omiš	Predlaže se proširenje GP naselja Podgrađe za k.č. 76/7 uz cestu, a moguće odgovarajuće smanjene GP za k.č. 1014/11 i 1050/5 za koje nema mogućnosti puta (prilaza)	NE PRIHVAĆA SE Temeljem odredbi Zakona o prostornom uređenju građevinsko područje naselja Podgrađe nije moguće proširivati. Tražena k.č. 76/7 je udaljena od cjeline naselja pa nije moguća niti zamjena
44	Marijo Radović Kostanje	Predlaže se proširenje GP naselja Kostanje za k.č. 7371/7 i 7371/10. Na tome zemljištu je izgrađen gospodarski objekt koji splotom okolnosti nije „legaliziran“	NE PRIHVAĆA SE Temeljem odredbi Zakona o prostornom uređenju građevinsko područje naselja Kostanje nije moguće proširivati
45	Marin Šaškorić	Predlaže da se dijelovi č.z.6466/1 i 6458 k.o. Tugare u naselju Naklice prenamijene u građevinsko područje.	PRIHVAĆA SE 

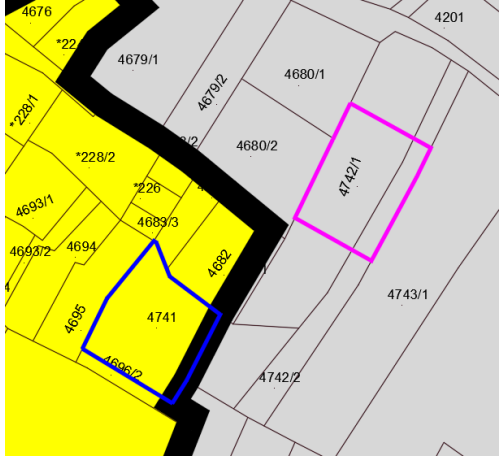
46	Mario Marušić Omiš	Predlaže se proširenje GP naselja Stanići za k.č. 3050 i 3051 k.o. Omiš, odnosno prenamjena poljoprivrednog zemljišta u građevinsko	NE PRIHVAĆA SE Temeljem odredbi Zakona o prostornom uređenju građevinsko područje naselja Stanići nije moguće proširivati
47	Mate Pivčević pok. Duška Split	Predlaže se proširenje GP naselja Gata za k.č. 4256/1, 3274/2, 3273/1, 3275/2, 3275/1, 3276/2, 3272/2, 3270, 3269/1 i 3277/2	NE PRIHVAĆA SE Temeljem odredbi Zakona o prostornom uređenju građevinsko područje naselja Gata nije moguće proširivati
48	Milan Lončar Split	Predlaže se usklađivanje s UPU Vojskovo za k.č.2326/1	NE PRIHVAĆA SE Izmjena UPU Vojskovo se vrši u zasebnom postupku
49	Mira Generalić Gata	Predlaže se proširenje GP naselja Gata za k.č. 2249	NE PRIHVAĆA SE Temeljem odredbi Zakona o prostornom uređenju građevinsko područje naselja Gata nije moguće proširivati
50	MO Donja Ostrvica Suzan Kovačević	1.Predlaže se zaštita izvorišta i potoka kao vodozaštitno područje 2. Da se zaštite ostaci Bobovića kule (srednji vijek) kao kulturno dobro – sklop 3. Na karti je krivo označena područna telefonska centrala i jedinica poštanske mreže koja se nalazi u naselju Ostrvica	DJELOMIČNO SE PRIHVAĆA 1. Izvorišta i potoci su zaštićeni temeljem Zakona o vodama 2. Zaštita kulturnih dobara određena je na temelju podataka javnopravnog tijela (Konzervatorski odjel u Splitu) 3. Položaj telefonske centrale i jedinice poštanske mreže u naselju je ispravljen
51	Nada Jerčić Omiš	Predlaže se proširenje GP naselja Gata, predio Skočiba za k.č. 4144, 4147, 4152,4148, 4149 i 4180	NE PRIHVAĆA SE Temeljem odredbi Zakona o prostornom uređenju građevinsko područje naselja Gata nije moguće proširivati
52	Nataša Gojslić Kostanje	Predlaže se proširenje GP naselja Tugare za k.č. 6024,/2, 6024/1, 6025/2, 6026/1 i 5731/7	NE PRIHVAĆA SE Temeljem odredbi Zakona o prostornom uređenju građevinsko područje naselja Tugare nije moguće proširivati
53	Nediljka Mekinić Gata	Predlaže se proširenje GP naselja Gata za k.č. 3045/1	NE PRIHVAĆA SE Temeljem odredbi Zakona o prostornom uređenju građevinsko područje naselja Gata nije moguće proširivati. Veći dio k.č. 4045/1 nalazi se unutar građevinskog područja

54	Nedjeljko Bajama Omiš	Prihvaća rješenje Prostornog plana da k.č. 1023 Furnaža ostane unutar građevinskog područja	PRIHVAĆA SE OBAVIJEST Prima se na znanje
55	Neno Madunić Blato n/C	Predlaže se proširenje GP naselja Blato n/C na način da ukupna površina k.č. 94/1 bude uključena u GP (prijedlogom Plana je samo polovina k.č. unutar GP)	NE PRIHVAĆA SE Temeljem odredbi Zakona o prostornom uređenju građevinsko područje naselja Gornji Dolac nije moguće proširivati
56	Nikola Lučić Gornji Dolac	Predlaže se proširenje GP naselja Gornji Dolac na k.č. 2003/1, 4241, 4264 i, 4261 na kojima se odvija manifestacija Božićno selo	NE PRIHVAĆA SE Temeljem odredbi Zakona o prostornom uređenju građevinsko područje naselja Gornji Dolac nije moguće proširivati. Dio k.č. 4241 i 4264 se već nalaze unutar građevinskog područja
57	Pero Bauk Lokva Rogoznica	Predlaže se proširenje GP naselja Lokva Rogoznica na k.č. 2496, 2451, 2452, 3751, 3760, 2240, 4045, 2278, 2379, 2343, 2344, 2345, 2347, 2349 i 2372	NE PRIHVAĆA SE Temeljem odredbi Zakona o prostornom uređenju građevinsko područje naselja Lokva Rogoznica nije moguće proširivati
58	Roko Mandić Omiš	Predlaže se proširenje GP naselja Zakučac na k.č. 1302, 1297 i 1296 k.o. Zakučac s gospodarskom namjenom (I2 ili K1)	NE PRIHVAĆA SE Temeljem odredbi Zakona o prostornom uređenju građevinsko područje naselja Zakučac nije moguće proširivati
59	Sandra Tomaš Krilo Jesenice	Predlaže se proširenje GP naselja Stanići na k.č. 3424/5 k.o. Lokva Rogoznica	NE PRIHVAĆA SE Temeljem odredbi Zakona o prostornom uređenju građevinsko područje naselja Stanići nije moguće proširivati
60	Sanja Pandža Omiš	Predlaže se proširenje GP naselja Čelina na k.č. 601 i 607 k.o. Lokva Rogoznica Predlaže se ukidanje nerazvrstane ceste koja je položena preko navedenih k.č. Predlaže se točkasta izmjena važećeg UPU-a	NE PRIHVAĆA SE Temeljem odredbi Zakona o prostornom uređenju građevinsko područje naselja Čelina nije moguće proširivati. Drugi dio primjedbe je neutemeljen, ne prihvaća se postojeća cesta i traži izmjena UPU Čelina

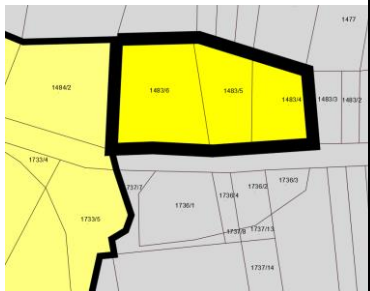
61	Sanja Pandža Omiš	Predlaže se proširenje GP naselja Borak na k.č. 1618/1 k.o. Omiš	NE PRIHVAĆA SE Temeljem odredbi Zakona o prostornom uređenju građevinsko područje naselja Borak nije moguće proširivati.
62	Silvana Rodić Nemira Suzana Pocrnjić Dugi Rat	Predlaže se proširenje GP naselja Lokva Rogoznica na - k.č. 1569 i 1571 (predio Buće) - 1114, 1169, 1197, 1198, 1199 i 1201 (predio Vlaška) - 4003, 4004 i 4007 (predio Podtkalcem) - 3102 (predio Gorica)	NE PRIHVAĆA SE Temeljem odredbi Zakona o prostornom uređenju građevinsko područje naselja Lokva Rogoznica nije moguće proširivati - k.č. 1569 i 1571 nalaze se izvan GP i izvan cjeline naselja -k.č. 1114, 1169 nalaze se izvan GP i izvan cjeline naselja -k.č. 1197, 1198, 1199 nalaze se izvan GP uz sjevernu granicu GP i obuhvata UPU Ruskamen 1 -k.č. 201 nalaze se izvan GP i izvan cjeline naselja i sjeverno od istočnog dijela GP i obuhvata UPU Ruskamen 1 k.č. 4003, 4004 i 4007 se nalazi izvan GP ugostiteljsko turističke namjene i obuhvata UPU Plani Rat (izvan sjeverne granice ugostiteljsko turističke namjene) -k.č. 3102 nalazi se unutar planirane zone groblja
63	Slavko Kovačić Čelina – Zavode	Predlaže se proširenje GP naselja Dubrave na k.č. 3194 k.o. Omiš	NE PRIHVAĆA SE Temeljem odredbi Zakona o prostornom uređenju građevinsko područje naselja Dubrava nije moguće proširivati, a predmetne k.č. se nalaze izvan cjeline naselja
64	Tihomir Lučić Gornji Dolac	Predlaže se proširenje GP naselja Gornji Dolac na ukupnu površinu k.č. 4238 k.o. Omiš, a koja se manjim dijelom nalazi unutar GP. Na taj način bi se uspješnije organizirala manifestacija „Božićno selo“	NE PRIHVAĆA SE Temeljem odredbi Zakona o prostornom uređenju građevinsko područje naselja Gornji Dolac nije moguće proširivati
65	Tomislav Kovačić - Tome pok. Bože	Predlaže se proširenje GP naselja Čelina na k.č. 648 i 647/ k.o. Rogoznica	NE PRIHVAĆA SE Temeljem odredbi Zakona o prostornom uređenju građevinsko područje naselja Čelina nije moguće proširivati
66	Tonči Kovačić Lokva Rogoznica	Predlaže se izmjena trase planiranog puta koji je planiran preko k.č. 856 k.o. Rogoznica, a koja nije realna i neće	NE PRIHVAĆA SE PRIMJEDBA JE NEUTEMELJENA Primjedba se vjerojatno odnosi na prometno rješenje UPU Ruskamen 1

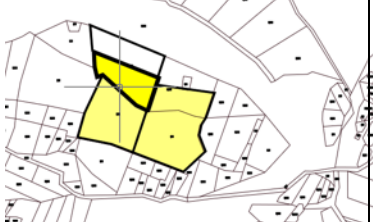
		se izvesti jer su na trasi izgrađene zgrade. Na susjedom UPU Čeline brisana je trasa puta u nastavku	
67	Vjekoslav Marušić Podstrana	Primjedba je nejasna, navodi se projekt proširenja kolnika i ishođene lokacijske dozvole za gradnju „navedene prometnice“	NE PRIHVAĆA SE PRIMJEDBA JE NEJASNA Nije moguće odgovoriti
68	Zdravko i Mate Novaković	Predlaže se proširenje GP naselja Gata na k.č. 6796/1 i 6796/2 k.o. Gata	NE PRIHVAĆA SE Temeljem odredbi Zakona o prostornom uređenju građevinsko područje naselja Gata nije moguće proširivati
69	Zdravko Sladojević Blato na Cetini	Predlaže se proširenje GP naselja Blato n/C na k.č. 1345/2, 1344/3, 1344/2 i dio 1340 (koji nije unutar GP) k.o. Blato n/C. Navedene k.č. se nalaze neposredno uz GP	NE PRIHVAĆA SE k.č. 1340 se nalazi unutar GP k.č. 1345/2 površina 497,87 m ² i ostale k.č. predstavljaju obrađeno poljoprivredno zemljište
70	Zoran Radostić Gata	Predlaže se proširenje GP naselja Gata na k.č. 4108	NE PRIHVAĆA SE Temeljem odredbi Zakona o prostornom uređenju građevinsko područje naselja Gata nije moguće proširivati
71	Zvonimir Šarac Kučiće	Primjedba slična kao pod br. 18. Predlaže se proširenje GP naselja Kučiće za k.č. 650/1. Dio k.č. se nalazi unutar GP s izgrađenom zgradom, a predlaže se proširenje GP na čitavu površinu k.č. 5.657,44 m ² koja je podijeljena na tri dijela	NE PRIHVAĆA SE Temeljem odredbi Zakona o prostornom uređenju građevinsko područje naselja Kučiće nije moguće proširivati

PRIMJEDBE ZAMJENA 1 – 10 (10 primjedbi)

JAVNA RASPRAVA – PRIMJEDBE ZAMJENA BROJ 1 - 10			
1.	Ante Javorčić	Predlaže se zamjena poljoprivrednog zemljišta (k.č. 4742/3 (327 m ²) i 4742/4 za građevinsko k.č. 4741 (387 m ²) k.o. Tugare	<p>NE PRIHVAĆA SE</p> <p>Temeljem odredbi Zakona o prostornom uređenju građevinsko područje naselja Tugare nije moguće proširivati.</p> <p>Obzirom da je samo dio č.z. 4741 u građevinskom području (oko 270 m²) predložena zamjena se ne prihvaća jer površina koja se predlaže za zamjenu nije dovoljna za gradnju objekta.</p> <p>Primjedba se ne prihvaća i iz razloga što bi se traženom zamjenom formiralo skoro potpuno izdvojeno građevinsko područje (nije u nastavku i kontinuitetu postojećeg građevinskog područja).</p> 
2.	Jakov Šarac	Predlaže se zamjena /prenamjena poljoprivrednog zemljišta (k.č. 140/2 (2175 m ²), 142/1 (496 m ²), 1220/13, 1220/16, k.o. Kučiće, u građevinsko zemljišta u zamjenu za k.č. 256/2 k.o. Kučiće u poljoprivredno zemljište u koju se svrhu i koristi.	<p>NE PRIHVAĆA SE</p> <p>Temeljem odredbi Zakona o prostornom uređenju građevinsko područje naselja Kučiće nije moguće proširivati.</p> <p>140/2 izvan cjeline naselja 142/1 izvan cjeline naselja 1220/13 i 1220/16 izvan cjeline naselja Ukupne površine 4.989 m² 256/2 (2242 m²) samo je dijelom unutar građevinskog područja naselja i to površine 1.221 m².</p>

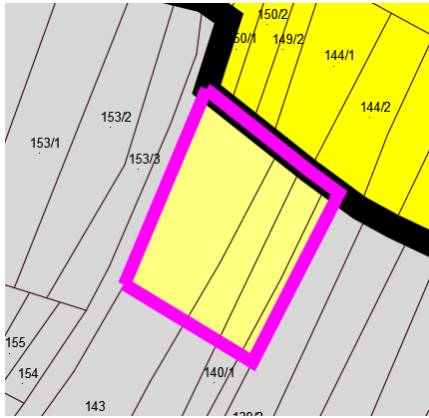
3.	Božidar Borovac	Predlaže se izbacivanje k.č. 2253 (135 m ²) i 2246/5 (1.640 m ²), odnosno ukupno 1.775 m ² iz građevinskog područja, a uvrste k.č. 3041/1, 3041/2 i 3041/3 sve k.o. Gata (1.742 m ²)	NE PRIHVAĆA SE Temeljem odredbi Zakona o prostornom uređenju građevinsko područje naselja Gata nije moguće proširivati.
4.	Dragan Petričević	Predlaže se da se cijela k.č. 5409/4 k.o. Tugare uključi u građevinsko područje (danas je samo pola na kojoj nije kuća i garaža). Ako ne može tada dio k.č. 2605 izbaciti iz građevinskog područja	PRIHVAĆA SE Sukladno novom zahtjevu podnositelja primjedbe ukinut je dio č.z. 5732 k.o. Tugare a ne č.z. 2605 k.o. Tugare.
5.	Dragan Petričević	Primjedba kao pod brojem 4. Priložen prijepis posjedovnog lista i kopija ugovora o darovanju	PRIHVAĆA SE
6.	Iris Čović	Predlaže se proširenje građevinskog područja za k.č. 6821/1 (površine 1026 m ²) k.o. Gata, odnosno k.č. 2515 (površina 604 m ²) zamijeniti s navedenom k.č.	NE PRIHVAĆA SE Temeljem odredbi Zakona o prostornom uređenju građevinsko područje naselja Gata nije moguće proširivati. Predloženo proširenje GP površine 997 m ² nije prihvatljivo kao zamjena za k.č. u sredini građevinskog područja i površine 551 m ²
7.	Ivana Mimica (kniga)	Dopuna primjedbe upisane u knjigu primjedbi i dostava izvotka iz zemljišne knjige za k.č. 193 i 194 k.o. Gata s molbom da se zgrada na k.č. 194 uvrsti u građevinsko područje (nije zamjena)	NE PRIHVAĆA SE Temeljem odredbi Zakona o prostornom uređenju građevinsko područje naselja Gata nije moguće proširivati.
8.	Jelica Terzić	Predlaže se proširenje građevinskog područja na k.č. 1736/2, 1736/4 i 1736/1 k.o. Kučiće, odnosno da se smanji građevinsko područje za k.č. 1733/5 i 1733/4	NE PRIHVAĆA SE Temeljem odredbi Zakona o prostornom uređenju građevinsko područje naselja Kučiće nije moguće proširivati.


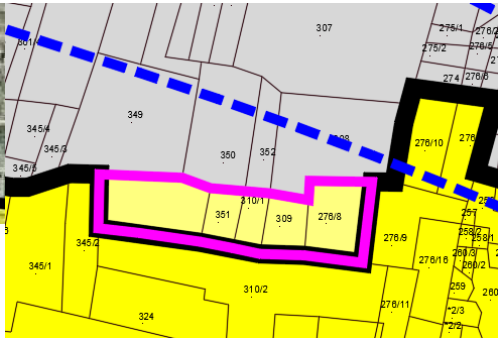
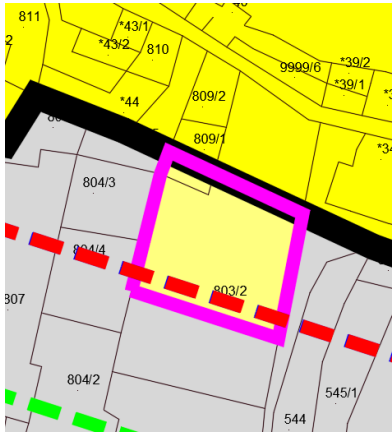


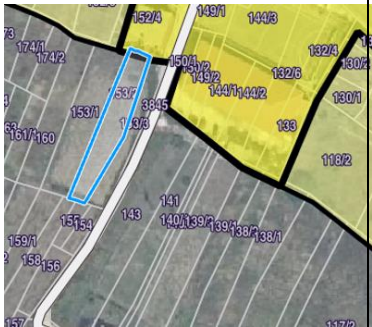
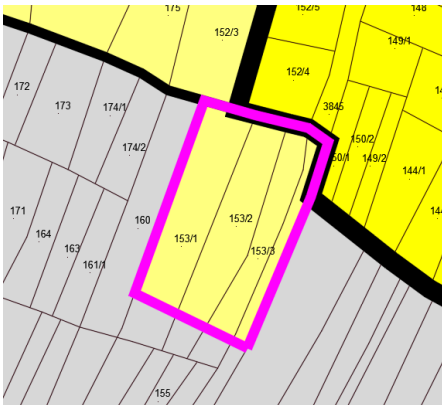
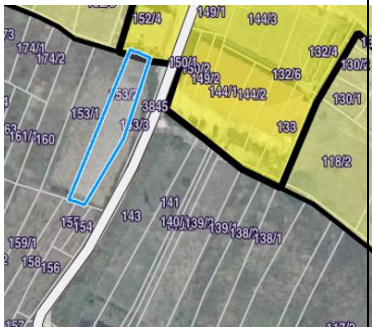
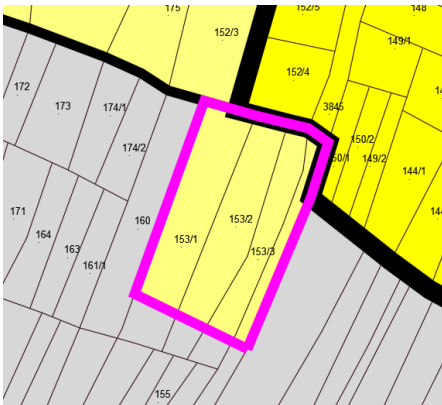
9.	Jelica Terzić	Primjedba kao pod brojem 8	<p>NE PRIHVAĆA SE Temeljem odredbi Zakona o prostornom uređenju građevinsko područje naselja Kučiće nije moguće proširivati.</p>
10.	Vinko Čagalj	<p>Predlaže se brisanje iz građevinskog područja k.č. 206 k.o. Kučiće a u građevinsko područje uvrstiti susjednu k.č. 214 dio koji do sada nije bio u GP na kojoj je izgrađena zgrada</p> 	<p>NE PRIHVAĆA SE Temeljem odredbi Zakona o prostornom uređenju građevinsko područje naselja Gata nije moguće proširivati.</p>


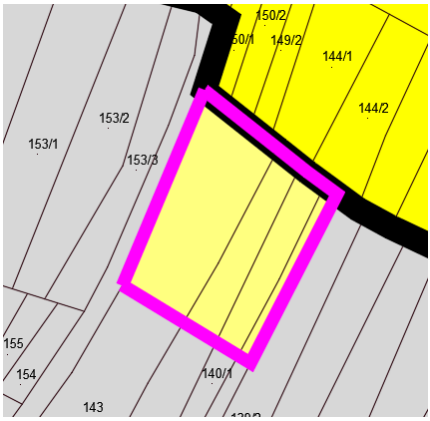
DIO PRIMJEDBI PO NASELJIMA (39 primjedbi)

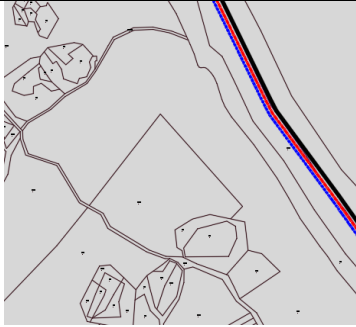


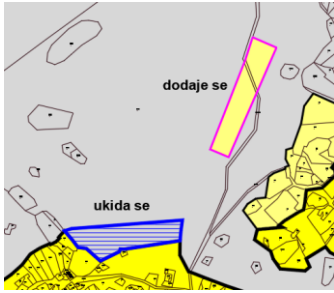
(naselja u kojima je moguće proširenje građevinskog područja)


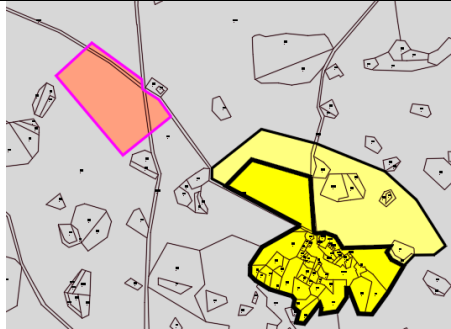
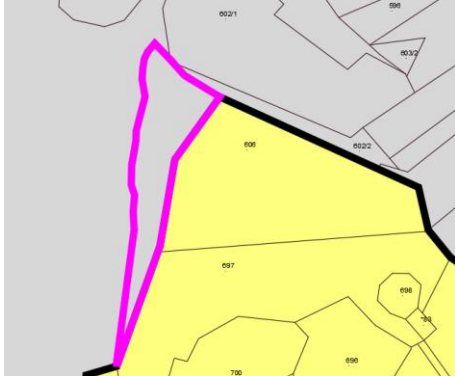
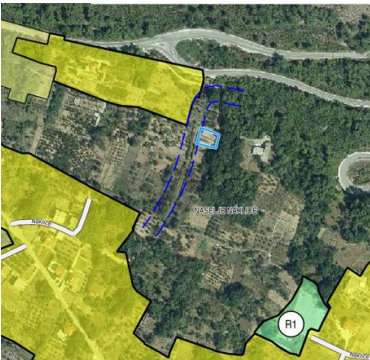
PRIMJEDBE PO NASELJIMA U KOJIMA JE MOGUĆE PROŠIRENJE GRAĐEVINSKOG PODRUČJA			
ČIŠLA (12 primjedbi)			
1.	Andrea Šipalo	Predlaže se proširenje građevinskog područja naselja Čišla na k.č. 141, 140/1, 140/2 i istočni dio 143 sve k.o Čišla	<p>DJELOMIČNO SE PRIHVAĆA</p> <p>Radi očuvanja cjeline naselja djelomično se prihvaća na način da će se građevinsko područje naselja Čišla proširiti na dio navedenih čestica zemlje ukupne površine oko 880 m², čime će se omogućiti formiranje 2 građevne čestice.</p> 
2.	Ante Kuvačić	Predlaže se proširenje građevinskog područja naselja Gata za više k.č. te naselja Čišla za k.č. 1459/2, 1460/1 i 1459/1 k.o. Čišla	<p>NE PRIHVAĆA SE</p> <p>Temeljem odredbi Zakona o prostornom uređenju građevinsko područje naselja Gata nije moguće proširivati.</p> <p>Navedene k.č. se nalaze izvan cjeline naselja Čišla i površine su manje od 5.000 m² te se prema Zakonu ne može formirati novo izdvojeno građevinsko područje koje bi obuhvatilo te k.č.</p>
3.	Ante Šaškorić	Predlaže se proširenje građevinskog područja naselja Čišla za k.č. 351, 310/1, 309 i 279/8 k.o. Čišla	<p>DJELOMIČNO SE PRIHVAĆA</p> <p>Radi očuvanja cjeline naselja prihvaća se formiranje poteza, odnosno izravnavanje granice građevinskog područja tako da obuhvaća sljedeće k.č.: južni dio 350, 351, 310/1, 309 i 276/8 k.o. Čišla,</p>

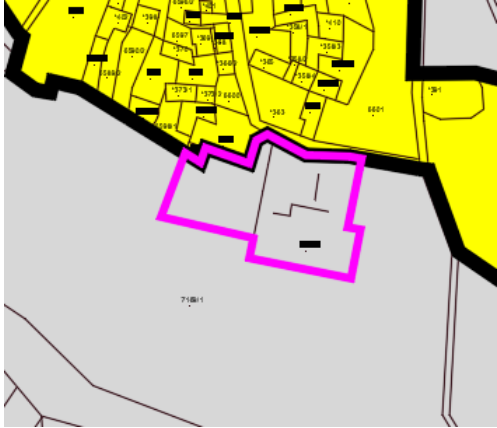

			<p>ukupne površine oko 810 m².</p> 
4.	Iris Franić (Božidar Juranović)	<p>Predlaže se proširenje građevinskog područja naselja Čišla za k.č. 803/2 k.o. Čišla te ukidanje namjene groblja</p>	<p>DJELOMIČNO SE PRIHVAĆA Za predmetno područje Prijedlogom IDPPUG Omiša je ukinuta prethodno planirana namjena groblja.</p> <p>Radi očuvanja koridora planirane ceste prihvaća se proširenje GP na dio č.z. 803/2. Građevinsko područje je prošireno za oko 510 m²</p> 
5.	Snježana Kordun	<p>Predlaže se proširenje građevinskog područja naselja Čišla za k.č. 1447, 1441/1 i 1441/2 k.o. Čišla</p>	<p>NE PRIHVAĆA SE Navedene k.č. se nalaze izvan cjeline naselja Čišla i površine su manje od 5.000 m² te se prema Zakonu ne može formirati novo izdvojeno građevinsko područje koje bi obuhvatilo te k.č.</p>
6.	Stipe Kordun pok. Mirka	<p>Predlaže se proširenje građevinskog područja naselja Čišla na k.č.:</p> <ul style="list-style-type: none"> - 1275/1, 1275/2 i 1304/3 površine 673 m² - 1441/1 i 1441/2 površine 1140 m² - 1404, 1406 i 1407 površine 942 m² - 1465, 1471 i 1474 površine 	<p>NE PRIHVAĆA SE Sve navedene k.č. se nalaze izvan cjeline naselja Čišla i površine po cjelinama su manje od 5.000 m² te se prema Zakonu ne može formirati novo izdvojeno građevinsko područje koje bi obuhvatilo te k.č.</p>

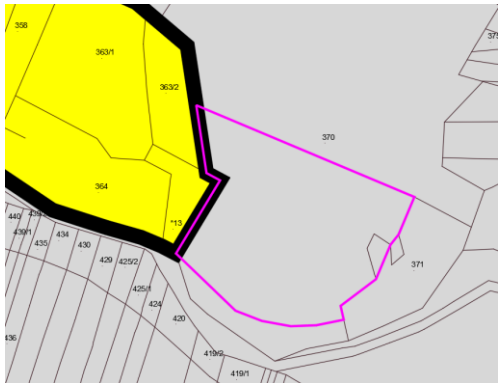
		1003 m ² - 1569/1, 1569/1 i 1569/2 površine 756 m ²	
7.	Stipe Kordun i Željko Čović	<p>Predlaže se proširenje građevinskog područja naselja Čišla na k.č. 153/1 i 153/2</p> 	<p>DJELOMIČNO SE PRIHVAĆA Radi očuvanja cjeline naselja djelomično se prihvaća na način da će se građevinsko područje naselja Čišla proširiti na dio navedenih čestica zemlje ukupne površine oko 880 m², čime će se omogućiti formiranje 2 građevne čestice.</p> 
8.	Lana Kordun	<p>Predlaže se proširenje građevinskog područja naselja Čišla na k.č. 153/1 i 153/2</p> 	<p>DJELOMIČNO SE PRIHVAĆA Radi očuvanja cjeline naselja djelomično se prihvaća na način da će se građevinsko područje naselja Čišla proširiti na dio navedenih čestica zemlje ukupne površine oko 880 m², čime će se omogućiti formiranje 2 građevne čestice.</p> 
9.	Stipe Kordun pok Mirka	<p>Predlaže se proširenje građevinskog područja naselja Čišla na k.č. 95 i 96 k.o. Čišla na kojima još postoji stara kuća izgrađena prije I S rata</p>	<p>NE PRIHVAĆA SE Navedene k.č. se nalaze izvan cjeline naselja Čišla i površine su manje od 5.000 m² te se prema Zakonu ne može formirati novo izdvojeno građevinsko područje koje bi obuhvatilo te k.č. Postojeće stare kuće ne moraju biti</p>

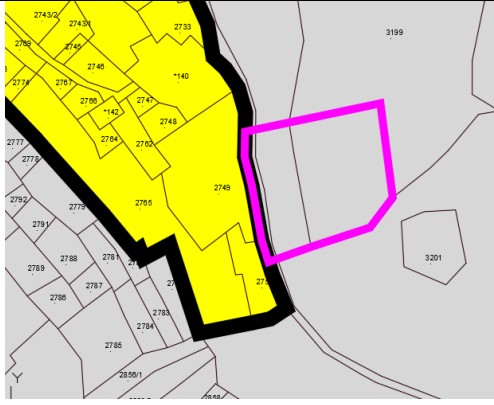
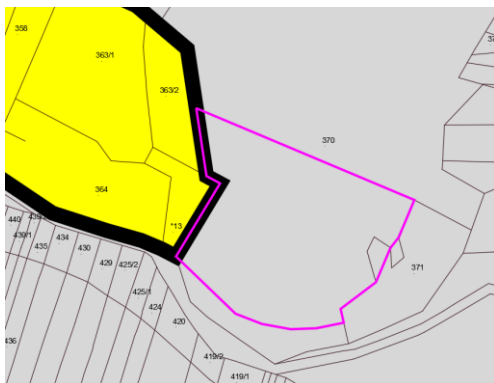
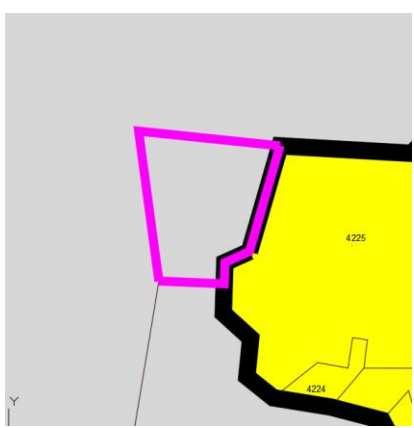
			unutar građevinskog područja naselja
10.	Stipe Šaškor	Predlaže se proširenje građevinskog područja naselja Čišla na k.č. 2409, 2410/1 i južni dio 2408 (u visini prethodne dvije k.č.) k.o. Čišla	NE PRIHVAĆA SE Navedene k.č. se nalaze izvan cjeline naselja Čišla i površine su manje od 5.000 m ² te se prema Zakonu ne može formirati novo izdvojeno građevinsko područje koje bi obuhvatilo te k.č.
11.	Toni Šipalo	Predlaže se proširenje građevinskog područja naselja Čišla na k.č. 141, 140/1, 140/2 i istočni dio 143 sve k.o. Čišla	DJELOMIČNO SE PRIHVAĆA Radi očuvanja cjeline naselja djelomično se prihvaća na način da će se građevinsko područje naselja Čišla proširiti na dio navedenih čestica zemlje ukupne površine oko 880 m ² , čime će se omogućiti formiranje 2 građevne čestice. 
12.	Zorana Pastar	Predlaže se proširenje građevinskog područja naselja Čišla na k.č. 2468/2 k.o. Čišla	NE PRIHVAĆA SE Navedena k.č. se nalazi izvan cjeline naselja Čišla, i površine je manje od 5.000 m ² te se prema Zakonu ne može formirati novo izdvojeno građevinsko područje koje bi obuhvatilo tu k.č.
DOLAC DONJI (4 primjedbe)			
1.	Anđelo Banić	Predlaže se proširenje građevinskog područja naselja Dolac Donji na k.č. 416/3 (površine 24.120 m ²) i 8618 k.o. Dolac Donji	NE PRIHVAĆA SE k.č. 416/3 (površine 24.120 m ²) nalazi se izvan cjeline naselja

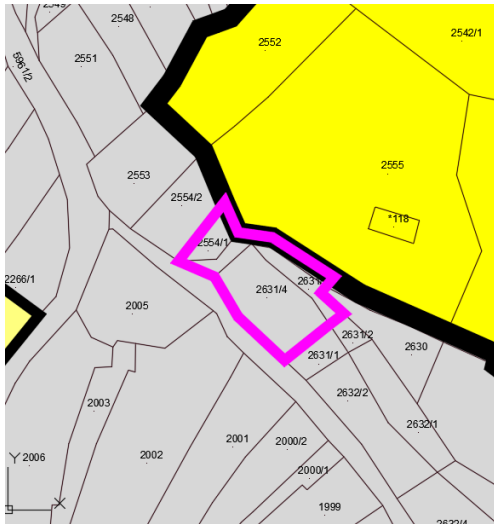
			
2.	Božidar Kačunko	Predlaže se proširenje građevinskog područja naselja Dolac Donji, Rošca na k.č. 369, 397/1, 397/2, 398, 399, 400/1 i 400/2 k.o Dolac Donji površine 9.116 m ²	NE PRIHVAĆA SE Predložene k.č. se nalaze izvan cjeline naselja
3.	Krešimir Banić	Predlaže se proširenje građevinskog područja naselja Dolac Donji na k.č. 416/3 (površine 24.120 m ²)	NE PRIHVAĆA SE Predmetna k.č. 416/3 (površine 24.120 m ²) nalazi se izvan cjeline naselja
4.	MO ROŠČA Petar Kačunko, predsjednik MO Rošca	<p>- Predlaže se formiranje veće površine građevinskog područja 9.100m² u vlasništvu RH (k.č. 699/1 i 834/1) za poticajnu stanogradnju</p>  <p>- predlaže se planiranje zone uređenog zelenila uz crkvu površine 7.094 m² (k.č. 350 i 324 k.o. Dolac Donji) u vlasništvu RH. Površina bi služila za vjerske svečanosti i parkiranje, a možda i novo groblje</p>	<p>DJELOMIČNO SE PRIHVAĆA</p> <p>- Obzirom da se dio č.z. 834/1 već nalazi unutar građevinskog područja naselja primjedba se prihvaća na način da se građevinsko područje naselja preoblikuje, odnosno da se dio traženog područja (oko 6000 m² uz postojeću cestu) planira kao građevinsko područje uz uvjet da se građevinsko područje iste površine od 6000 m² na č.z. 834/1 ukida.</p>  <p>- Prihvaća se proširenje građevinskog područja za javnu i društvenu namjenu (crkvu, groblje, uređene otvorene površine, parkiralište) na veći dio č.z. 350 i vrlo mali dio č.z. 765 k.o. Dolac Donji površine oko 7500 m².</p>

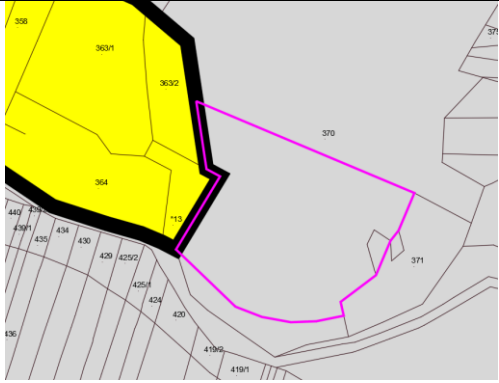
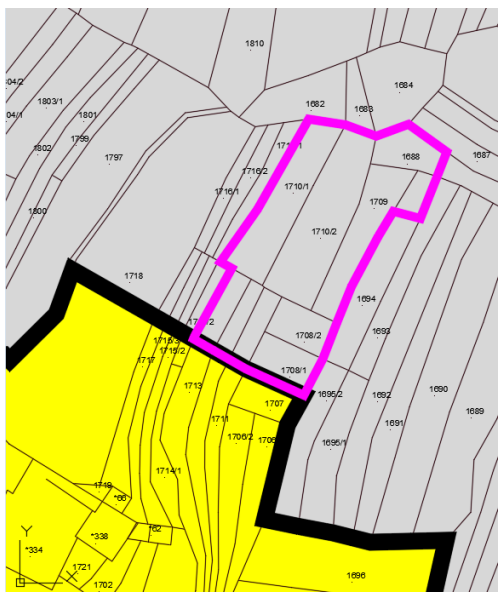
		 <p>- Podržava se primjedba Joška Strikića</p> <p>Traži da se granica građevinskog područja naselja koja je prema važećem PPUG Omiša položena po č.z. 606 k.o. Dolac Donji uskladi sa sadašnjom granicom predmetne č.z. (sa zapadne strane).</p>	 <p>- Prihvaća se primjedba i obuhvatom cjeline naselja građevinsko područje naselja je prošireno za ukupno oko 960 m².</p> 
<p>NAKLICE (8 primjedbi)</p>			
1.	Duje Antičević	<p>Predlaže se proširenje građevinskog područja naselja Naklice na k.č. 6943/5 i 6943/6, površine 840 m²</p> 	<p>NE PRIHVAĆA SE</p> <p>Radi očuvanja cjeline naselja ne prihvaća se širenje građevinskog područja na predmetne čestice zemlje.</p>

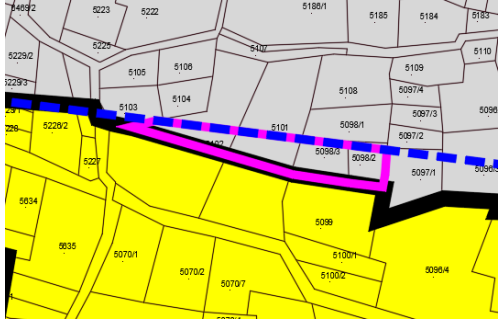
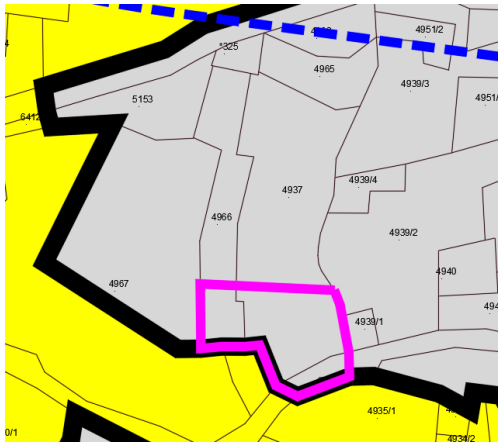
2.	Duje Antičević	Predlaže se proširenje građevinskog područja naselja Naklice na k.č. 6244 i 6243, odnosno prenamjena T2 u građevinsko područje naselja – mješovita namjena	<p>NE PRIHVAĆA SE</p> <p>Ne prihvaća se prenamjena ugostiteljsko-turističke zone u mješovitu namjenu obzirom da ista omogućava razvoj turističke djelatnosti u naselju.</p>
3.	Dušan Pivčević	Predlaže se proširenje naselja Naklice na k.č. 7169/1 i 7169/2 na dijelu gdje su izgrađene zgrade s odgovarajućim odobrenjem za građenje	<p>DJELOMIČNO SE PRIHVAĆA</p> <p>Radi očuvanja cjeline naselja prihvaća se proširenje za k.č. 7169/2 na kojoj se nalazi zgrada te manji dio k.č. 7169/1 na kojemu su izgrađene zgrade, ukupne površine 1.575 m²</p> 
4.	Ivica Pavešković	Predlaže se proširenje naselja Naklice na k.č. 6921 površine 531 m ²	<p>PRIHVAĆA SE</p> <p>Građevinsko područje naselja je prošireno ukupno za oko 585 m².</p>
5.	Ljubica Dajak	Predlaže se proširenje građevinskog područja naselja Naklice na k.č. 6274 i 6275	<p>NE PRIHVAĆA SE</p> <p>Predmetne čestice nalaze se izvan cjeline naselja te se ne prihvaća širenje građevinskog područja.</p> 
6.	Marijo Antičević	Predlaže se prenamjena zone T2 u građevinsko područje naselja – mješovita namjena naselja Naklice na k.č. 6238 i 6241	<p>NE PRIHVAĆA SE</p> <p>Ne prihvaća se prenamjena ugostiteljsko-turističke zone u mješovitu namjenu obzirom da ista omogućava razvoj turističke djelatnosti u naselju.</p>

7.	Marin Jakovčić	Predlaže se proširenje građevinskog područja naselja Naklice na k.č. 6682, 6680, 6677, 6676, 6675/1, 6675/2	NE PRIHVAĆA SE K.č. 6680 i 6682 nalaze se unutar neizgrađenog građevinskog područja naselja u ukupnoj površini od oko 1180 m ² .
8.	Zrinka Jakovčić	Predlaže se proširenje građevinskog područja naselja Naklice na k.č. 6487/1, površine 942 m ²	DJELOMIČNO SE PRIHVAĆA Radi očuvanja cjeline naselja proširenje na dio k.č. 6487/1 uz građevinsko područje naselja za površinu oko 500 m ²
TRNBUSI (11 primjedbi)			
1.	Ivan Rodić	Predlaže se proširenje građevinskog područja naselja Trnbusi na k.č. 370, 371 i 369 k.o. Trnbusi.	DJELOMIČNO SE PRIHVAĆA Radi očuvanja cjeline naselja moguće je proširenje na dio k.č 370 i manji dio k.č. 371 na način da se oblikuje GP prema postojećem GP površine oko 2430 m ²
			
2.	Ivan Zeljkać	Predlaže se proširenje građevinskog područja naselja Trnbusi na k.č. 3491	NE PRIHVAĆA SE Predmetna k.č. se nalazi izvan cjeline naselja površine 177,73 m ² Ne može se formirati izdvojeno građevinsko područje
3.	Ivica Jurić	Predlaže se proširenje građevinskog područja naselja Trnbusi na k.č. 3200 i 3199	DJELOMIČNO SE PRIHVAĆA Radi očuvanja cjeline naselja prihvaća se proširenje građevinskog područja na dio k.č. 3199 i 3200 k.o. Trnbusi. Ukupna površina proširenja građ. područja iznosi oko 1305 m ² prema grafičkom prikazu.

			
4.	Marko Rodić	Predlaže se proširenje građevinskog područja naselja Trnbusi na k.č. 370, 371, 369	<p>DJELOMIČNO SE PRIHVACA</p> <p>Radi očuvanja cjeline naselja moguće je proširenje na dio k.č 370 i manji dio k.č. 371 na način da se oblikuje GP prema postojećem GP površine oko 2430 m²</p> 
5.	Mate Bajamić	Predlaže se proširenje građevinskog područja naselja Trnbusi na dio k.č. u vlasništvu RH, a zapadno od k.č. 4225	<p>DJELOMIČNO SE PRIHVACA</p> <p>Radi očuvanja cjeline naselja moguće je proširenje na manji dio k.č 4225 na način da se oblikuje GP uz postojeće GP površine oko 900 m²</p> 

6.	Mate Lekšić	Predlaže se proširenje građevinskog područja naselja Trnbusi na k.č. 2555, 2631/3, 2554/1 i 2631/4	<p>PRIHVAĆA SE K.č. 2555 se nalazi unutar GP, ukupno se građevinsko područje proširuje za oko 490 m²</p> 
7.	Milivoj Jurić	Predlaže se proširenje građevinskog područja naselja Trnbusi na k.č. 3191, 3192, 3193, 3194, 3196, 3197 i 3198 k.o. Trnbusi	<p>NE PRIHVAĆA SE Predložene k.č. su izvan cjeline naselja.</p>
8.	MO Trnbusi	Podržava se zahtjev MO Seoca za brisanje planirane gospodarske namjene I2 Kostanje – Velika glavica (Blato n/C)	<p>PRIHVAĆA SE</p>
9.	MO Trnbusi Petar Stanić	MO Trnbusi podržava zahtjeve mještana za proširenje GP za sljedeće katastarske čestice: 1. Zaseok Rodići: kat. čes. 369, 370, 371 2. Zaseok Jurići: kat. čes. 3199, 3200, 3522, 3198, 3197, 3196, 3193, 3194, 3191, 3192 3. Zaseok Zeljkovići: kat. čes. 3941, 3940, 3943/1	<p>DJELOMIČNO SE PRIHVAĆA Obrađeno kroz primjedbe građana, osim k.č. 3943/1, koja se nalazi unutar izgrađenog dijela građevinskog područja</p>
10.	Nevenka Kodžoman	Predlaže se proširenje građevinskog područja naselja Trnbusi na k.č. 370, 371, 369	<p>DJELOMIČNO SE PRIHVAĆA Radi očuvanja cjeline naselja moguće je proširenje na dio k.č 370 i manji dio k.č. 371 na način da se oblikuje GP prema postojećem GP površine oko 2430 m²</p>

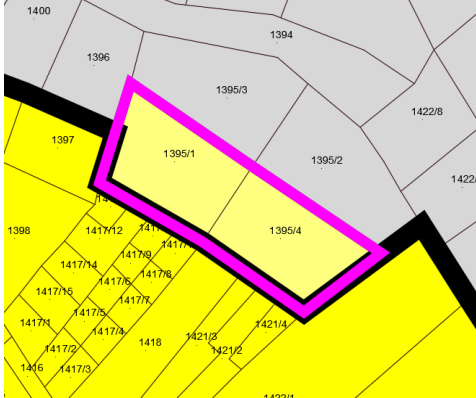
			
11.	Alena Zeljković, Tomo, Ivan i Mate Zeljković	Predlaže se proširenje građevinskog područja naselja Trnbusi na k.č. 1710/1, 1710/2, 1713, 1711, 1708, 1709, 1688, 1694, 1684, 1683, 1682.	<p>DJELOMIČNO SE PRIHVAĆA Moguće je proširenje na dio traženog područja na način da se oblikuje GP prema postojećem GP ukupne površine oko 2125 m²</p> 
ZVEČANJE (4 primjedbe)			
1.	Davor Miličević	Predlaže se proširenje građevinskog područja naselja Zvečanje na k.č. 3668, 3669/5	NE PRIHVAĆA SE k.č. 3668 se već nalazi unutar građevinskog područja naselja Zvečanje. k.č. 3669/5 se nalazi izvan cjeline naselja (šuma)
2.	Mate Vuletić	Predlaže se proširenje građevinskog područja naselja Zvečanje na k.č. 5102, 5101, 5098/2 i 5098/3	DJELOMIČNO SE PRIHVAĆA k.č. 5102 i 5101 se dijelom nalaze unutar građevinskog područja. Prihvaća se proširenje GP na dio navedenih čestica zemlje, odnosno ispravak oblika GP prema koridoru planirane prometnice. Površina

			<p>proširenja iznosi oko 485 m²</p> 
3.	Miranda Smoljanović	<p>Predlaže se proširenje građevinskog područja naselja Zvečanje na k.č. 4966, 4937, *325, 4962 i 4965</p>	<p>DJELOMIČNO SE PRIHVAĆA Radi očuvanja cjeline naselja građevinsko područje se proširuje na 530 m² južnog dijela k.č. 4966 i 4937. Ukupno se proširuje GP za oko 610 m²</p> 
4.	Vicko Miličević	<p>Predlaže se proširenje građevinskog područja naselja Zvečanje na k.č. 891/2, dio 891/3</p>	<p>NE PRIHVAĆA SE Navedene k.č. nalaze se izvan cjeline naselja i površine manje od 5.000 m²</p>

PRIMJEDBE/PRIJEDLOZI IZVAN ROKA (6 primjedbi)

(uzete u obzir pri izradi Izvješća o javnoj raspravi)

PRIMJEDBE/MIŠLJENJA IZVAN ROKA KOJE SU UZETE U OBZIR PRI IZRADI IZVJEŠĆA O JAVNOJ RASPRAVI			
1.	Marija Franić	Predlaže se proširenje građevinskog područja naselja Podgrađe na k.č. 35 k.o. Podgrađe na kojoj je izgrađena građevina (izdana dozvola za gradnju 1992. g.).	NE PRIHVAĆA SE Temeljem odredbi Zakona o prostornom uređenju građevinsko područje naselja Podgrađe nije moguće proširivati. Napominjemo da je krajnji zapadni dio k.č. 35 k.o. Podgrađe prema važećem PPUO u građevinskom području naselja.
2.	Dubravka Sušac	Predlaže se proširenje građevinskog područja naselja Tugare na k.č. 5407 k.o. Tugare.	NE PRIHVAĆA SE Temeljem odredbi Zakona o prostornom uređenju građevinsko područje naselja Tugare nije moguće proširivati.
3.	Silvana Bašić, Ante Bašić, Ivan Pivčević	Predlaže se proširenje građevinskog područja naselja Tugare na k.č. 3686 k.o. Tugare.	NE PRIHVAĆA SE Temeljem odredbi Zakona o prostornom uređenju građevinsko područje naselja Tugare nije moguće proširivati.
4.	Studeni d.o.o.	Predlažu da se omogući izgradnja sunčane elektrane na području poslovne zone Kostanje - „Kostanjska ljut“ (K-zona).	PRIHVAĆA SE
5.	Viktor Pirović	Predlaže usklađenje čl. 6.a i čl. 29., odnosno definicije konačno zaravnog i uređenog terena i odredbe kojom se propisuje visina potpornog zida.	DJELOMIČNO SE PRIHVAĆA Članak 6.a odnosno pojam konačno zaravnog i uređenog terena na građevnoj čestici će se izmijeniti.

6.	Pero Zečić Zoran Zečić	Predlaže se proširenje građevinskog područja naselja Blato n/C na k.č. 1397, 1395/1, 1395/4 k.o. Blato n/C.	<p>PRIHVAĆA SE</p> <p>Napomena: k.č.1397 je sukladno važećem PPUG već u građevinskom području naselja.</p>  <p>Građevinsko područje naselja je ukupno prošireno za oko 1000 m².</p>
----	---------------------------	---	---

7. UKUPNI BROJ SUDIONIKA U JAVNOJ RASPRAVI ČIJA SU MIŠLJENJA, PRIJEDLOZI I PRIMJEDBE PRIHVAĆENE, DJELOMIČNO PRIHVAĆENE ILI NISU PRIHVAĆENE

A) Ukupni broj sudionika u javnoj raspravi čija su mišljenja, prijedlozi i primjedbe na prijedlog prostornog plana prihvaćene

Javnopravna tijela:

1. HRVATSKE CESTE
2. MINISTARSTVO POLJOPRIVREDE
3. MINISTARSTVO UNUTARNJIH POSLOVA
4. HRVATSKE VODE
5. HEP
6. HOPS
7. HAKOM

- svih **7** mišljenja javnopravnih tijela je prihvaćeno.

Ostali sudionici:

- ukupno **27** mišljenja, prijedloga ili primjedbi je prihvaćeno

B) Ukupni broj sudionika u javnoj raspravi čija su mišljenja, prijedlozi i primjedbe na prijedlog prostornog plana djelomično prihvaćene

Ostali sudionici:

- ukupno **42** mišljenja, prijedloga ili primjedbi je djelomično prihvaćeno

C) Ukupni broj sudionika u javnoj raspravi čija su mišljenja, prijedlozi i primjedbe na prijedlog prostornog plana nisu prihvaćene

Javnopravna tijela:

1. HEP PROIZVODNJA
- **1** mišljenje javnopravnog tijela nije prihvaćeno.

Ostali sudionici:

- ukupno **360** mišljenja, prijedloga ili primjedbi nije prihvaćeno

8. PRILOG

Očitovanje na komentare pristigle tijekom javne rasprave u postupku izrade Strateške studije utjecaja na okoliš Prijedloga VII Izmjena i dopuna PPUG Omiša (EKO INVEST d.o.o.)

Strateška studija utjecaja na okoliš Prijedloga VII Izmjena i dopuna Prostornog plana uređenja
Grada Omiša



EKO INVEST d.o.o.
društvo s ograničenom odgovornošću za
inženjering, organizacijske i tehnološke usluge
10 000 Zagreb | Draškovićeva 50 | Hrvatska
Tel.: +385 (0)1 3769 362
Fax.: +385 (0) 1 4819 603
E-mail: info@ekoinvest.hr
MBS: 3807215
OIB: 71819246783
IBAN: HR212360000-1101293469

Zagreb, 22.03.2024.

PREDMET: Strateška studija utjecaja na okoliš VII Izmjena i dopuna Prostornog plana uređenja Grada Omiša

-Očitovanje na komentare pristigle tijekom javne rasprave

Usporedno s upućivanjem Nacrta prijedloga VII Izmjena i dopuna Prostornog plana uređenja Grada Omiša na javnu raspravu, Nadležno tijelo je na temelju članka 23. Uredbe o strateškoj procjeni utjecaja strategije, plana i programa na okoliš (NN 3/17) i članka 16. i 17. Uredbe o informiranju i sudjelovanju javnosti i zainteresirane javnosti u pitanjima zaštite okoliša (NN 64/08) donijelo je Odluku o upućivanju prijedloga Izmjena i dopuna Prostornog plana uređenja Grada Omiša (VII) i Strateške studije utjecaja na okoliš prijedloga VII Izmjena i dopuna Prostornog plana uređenja Grada Omiša na javnu raspravu (KLASA: 350-01/21-01/02, URBROJ: 2181-7-05/3-22-85 od 28. travnja 2023. godine) te objavilo Obavijest o provođenju javne rasprave o prijedlogu Izmjena i dopuna prostornog plana uređenja Grada Omiša (VII) i Strateške studije utjecaja na okoliš prijedloga VII Izmjena i dopuna prostornog plana uređenja Grada Omiša (KLASA 350-01/21-01/02, URBROJ: 2181-7-05/3-22-86 od 28. travnja 2023. godine). Javna rasprava održana je u razdoblju od 17. svibnja do 16. lipnja 2023. godine, dok je javno izlaganje održano 19. svibnja 2023. godine u prostorijama Ilirskog sjemeništa na Pribu s početkom u 10 sati.

Komentari na stratešku studiju, zaprimljeni tijekom trajanja javne rasprave, prikazani su u tabličnom obliku kako slijedi:



Komentari pristigli za vrijeme javne rasprave “			
HOPS Prijenosno područje Split Klasa: 700/20-13/23 URBROJ: 3-200-002-05/ID-23-06 26.05.2023.			
	PRIHVACA SE/ NE PRIHVACA SE/ DAJE SE POJASNJENJE	ODGOVORI:	
1.	U prijedlogu Strateške studije navedeno je da su sukladno dokumentu Procjena ugroženosti od požara i tehnoloških eksplozija Grada Omiša (2014.) najčešći požari nastali na otvorenim prostorima (požari šuma i niskog raslinja), a najčešći uzroci su nepropisna uporaba otvorenog plamena i namjerno izazivanje nastanka požara, a potom iskrenje iz dalekovoda, udar munje i kvarovi na električnim instalacijama. Smatramo da je navedena kvalifikacija iskrenja dalekovoda paušalna i ne odgovara pravom stanju stvari.	Ne prihvaća se	Podaci izneseni u studiji temelje se na analizama i studijama koji su navedeni u izvorima. U poglavlju 3.3. Procjene ugroženosti Uzroci nastajanja i širenja požara u zadnjih 10 godina navedeni su zaključci u uzrocima temeljem statističkih podataka.
2.	Na str. 148/267 navedeno je: Veza HE Zakućac s elektroenergetskim sustavom ostvaruje se preko sljedećih dalekovoda 2xDV 110 kV za TS Dugi Rat; 2xDV 110 kV za TS Kraljevac; 3xDV 110 kV za TS Meterize; 1xDV 220 kV za TS Bilice; 1xDV 220 kV za TS Konjsko; 1xDV 220 kV za TS Mostar. Planirana je izgradnja DS 400 kV za TS Konjsko i TS Zagvozd, te D 220 kV također do TS Konjsko. Molimo uskladiti navedeni popis postojećih i planiranih objekata u skladu s dopisom HOPS-a.	Prihvaća se	Izmijenjeno.
Hrvatske ceste KLASA: 350-02/23-01/60 URBROJ: 345-400-44/16-23-07 7.6.2023. godine			
	PRIHVACA SE/ NE PRIHVACA SE/ DAJE SE POJASNJENJE	ODGOVORI:	
1.	Zahtjevi Hrvatskih cesta obrađeni su u strateškoj studiji	/	/



Hrvatske vode VGO za slivove Južnog Jadrana KLASA: 351-02/23-01/0000043 URBROJ: 374-24-1-23-3 12.06.2023.			
	PRIHVACA SE/ NE PRIHVACA SE/ DAJE SE POJASNJENJE	ODGOVORI:	
1.	Nakon uvida u studiju smatramo da je ista na zadovoljavajući način obradila područje vodnog gospodarstva i na nju se može dati pozitivno mišljenje.	/	/



Strateška studija utjecaja na okoliš Prijedloga VII Izmjena i dopuna Prostornog plana uređenja
Grada Omiša

Izmjene Prostornog plana prema mišljenjima zaprimljenima u postupku javne rasprave u bitnom uključuju:

- Usklađenje s odredbama Zakona o poljoprivrednom zemljištu (NN br 20/18, 115/18, 98/19, 57/22)
- Brisanje planiranje zone gospodarske namjene I2 Kostanje – Velika glavica Blato n/C za gradnju reciklažnog dvorišta i privremeno odlaganje građevinskog otpada, asfaltne baze i betonare smještene u III zoni sanitarne zaštite
- Usklađivanje s Pravilnikom o zaštiti elektromagnetskih polja (NN 146/14, 31/19)
- Rješenje rekonstrukcije DC Gata – Zvečanje
- Prenamjena manjeg dijela postojeće ugostiteljsko-turističke zone Ruskamen za potrebu izgradnje centra mjesta i javnih sadržaja (K1)
- Manje povećanje građevinskog zemljišta
- Rekonstrukcija i nadogradnja bivše tvornice Cetina u hotel 4*


Sukladno navedenim komentarima i usvojenim mišljenjima izvršena je i dopuna Strateške studije, a koja nije zahtijevala dodatne dopune Prostornog plana.

Ovo očitovanje izrađuje se kao prilog Izvješća s javne rasprave za VII Izmjene i dopune Prostornog plana uređenja Grada Omiša i čin njegov sastavni dio.

Srdačan pozdrav,

Direktorica

Bojana Nardi



EKO INVEST
inženjering, ekonomske, organi-
zacijske i tehnološke usluge
d. o. o.
Z A G R E B, Draškovićeve 50

