



REPUBLIKA HRVATSKA  
SPLITSKO-DALMATINSKA ŽUPANIJA  
GRAD OMIŠ  
Gradsko Vijeće

Klasa: 363-01/24-03/08  
Urbroj: 2181-7-05-02/4-24-3  
Omiš, 27.6.2024. godine

Na temelju članka 30. Statuta Grada Omiša („Službeni glasnik Grada Omiša“, broj 04/09, 9/10, 2/13, 10/13, 1/18 i 8/18, 2/21), na temelju Zakona o vlasništvu i drugim stvarnim pravima (NN 91/96, 68/98, 137/99, 22/00, 73/00, 129/00, 114/01, 79/06, 141/06, 146/08, 38/09, 153/09, 143/12, 152/14, 81/15, 94/17) i sukladno Zakonu o uređivanju imovinskopravnih odnosa u svrhu izgradnje infrastrukturnih građevina (NN 80/11, 144/21) Gradsko vijeće Grada Omiša na 30. sjednici održanoj 27.6.2024. godine u predmetu odlučivanja o davanju suglasnosti donosi

**ODLUKU**

1. Kojom se ovlašćuje gradonačelnik Ivo Tomasović na davanje i potpisivanje Suglasnosti HEP- Operator distribucijskog sustava d.o.o. Elektrodalmacija Split, OIB: 46830600751 za izgradnju GTS 20(10)/0,4 kV “RIBNJAK 9“ , a koja suglasnost je prilog ove Odluke.
2. Utvrđuje se tekst Suglasnosti za izgradnju GTS 20(10)/0,4 kV “RIBNJAK 9“ u korist HEP- Operator distribucijskog sustava d.o.o. Elektrodalmacija Split, OIB: 46830600751 sa sadržajem kao u prilogu ove Odluke.
3. Nakon ishoda građevinske dozvole od strane HEP-a i provedbe geodetskog elaborata u katastarskom operatu i zemljišnim knjigama ovlašćuje se gradonačelnik Ivo Tomasović sklopiti sa HEP-om Ugovor o osnivanju i prijenosu prava građenja na novoformiranoj građevinskoj čestici č.z. 2875/3 k.o. Duće (k.č. 3834/3 k.o. Duće) a kojim će se urediti imovinsko – pravni odnosi.
4. Ova Odluka stupa na snagu prvog dana po donošenju a objavit će se u Službenom glasniku Grada Omiša.

PREDSJEDNIK GRADSKOG VIJEĆA

Zvonko Močić, dr.med.



REPUBLIKA HRVATSKA  
SPLITSKO-DALMATINSKA ŽUPANIJA  
GRAD OMIŠ  
GRADONAČELNIK

Klasa: 363-01/24-03/08  
Urbroj: 2181-7-05-02/4-24-2  
Omiš, 20.6.2024. godine

Na temelju članka 39. Statuta Grada Omiša („Službeni glasnik Grada Omiša“, broj 04/09, 9/10, 2/13, 10/13, 1/19 i 8/18, 2/21), Gradonačelnik Grada Omiša, donosi

### ZAKLJUČAK

1. Utvrđuje se prijedlog teksta Suglasnosti za izgradnju GTS 20(10)/0,4 kV “RIBNJAK 9“ u korist HEP- Operator distribucijskog sustava d.o.o. Elektrodalmacija Split, OIB: 46830600751, kao ovlaštenika prava služnosti.
2. Predlaže se Gradskom vijeću davanje suglasnosti gradonačelniku Ivi Tomasoviću na potpisivanje Suglasnosti s HEP- Operator distribucijskog sustava d.o.o. Elektrodalmacija Split, OIB: 46830600751 sa sadržajem kao u prilogu ovog Zaključka.
3. Predlaže se Gradskom vijeću davanje suglasnosti gradonačelniku Ivi Tomasoviću na potpisivanje Ugovora o osnivanju i prijenosu prava građenja na novoformiranoj č.z.2875/3 k.o. Duće ( k.č. 3834/3 k.o. Duće) nakon ishoda građevinske dozvole i provedbe geodetskog elaborata.
4. Za izvjestitelja pred Gradskim vijećem Grada Omiša određuje se pročelnik Stipe Žuljević – Mikas, dipl.ing.građ.

GRAD OMIŠ  
GRADONAČELNIK

Ivo Tomasović, dipl.oec

1. Upravni odjel za KSD I ZD, ovdje
2. Ured Gradonačelnika
3. Pismohrana

## OBRAZLOŽENJE

HEP- Operator distribucijskog sustava d.o.o. Elektrodalmacija Split, OIB: 46830600751 obratio se Gradu Omišu dana 17.1.2024. sa zahtjevom za izdavanje Suglasnosti radi izgradnje TS 20(10)/ 0,4 kV „RIBNJAK 9“.

S predmetnim zahtjevom su priložili Izvod iz Glavnog projekta GTS 20(10)/0,4 kV „RIBNJAK 9“ I PRIKLJUČNI KB 20KV ZOP od 22. veljače 2023.g. izrađenom od ovlaštene tvrtke ELEKTROPROJEKT d.d. OIB: 48197173493 Alexandra von Humboldta 4, Zagreb.

Sukladno dostavljenoj projektno tehničkoj dokumentaciji razvidno je da se GTS 20(10)/0,4 kV „RIBNJAK 9“ planira izgraditi na novoformiranoj građevinskoj čestici oznake zk. čest. zem. 2875/3 k.o. Duće (kat.čest. 3834/3 k.o. Duće) površine 56 m<sup>2</sup>, nastala od osnovne zk.čest. zem. 2875/2 k.o. Duće (kat.čest. 3834/1 k.o. Duće) površine 448 m<sup>2</sup>, uređeno zemljište površine 392 m<sup>2</sup> i prirodno neplodno zemljište površine 56m<sup>2</sup>, vlasništvo Grada Omiša.

Nakon ishoda građevinske dozvole i provedbe Geodetskog elaborata u katastarskom operatu i zemljišnim knjigama, uredit će se imovinsko pravni odnosi i sklopit će se Ugovor o osnivanju i prijenosu prava građenja na novoformiranoj čest. zem. 2875/3 k.o. Duće (kat. čest. 3834/3 k.o. Duće) između HEP – Operator distribucijskog sustava d.o.o. i Grada Omiša, a sve sukladno odredbama Zakona o uređivanju imovinskopravnih odnosa u svrhu izgradnje infrastrukturnih građevina (NN 80/11).

Temeljem navedenog, a sukladno Zakonu o uređivanju imovinskopravnih odnosa u svrhu izgradnje infrastrukturnih građevina (NN 80/11, 144/21) i na temelju Zakona vlasništvu i drugim stvarnima (NN 91/96, 68/98, 137/99, 22/00, 73/00, 129/00, 114/01, 79/06, 141/06, 146/08, 38/09, 153/09, 143/12, 152/14, 81/15, 94/17) predlaže se Gradskom Vijeću donošenje Odluke o davanju suglasnosti radi izgradnje TS 20(10)/ 0,4 kV „RIBNJAK 9“.

Na temelju Zakona o uređivanju imovinsko pravnih poslova u svrhu izgradnje infrastrukturnih građevina (NN 80/11, 144/21), čl. 131. st.1. i 2. Zakona o cestama (NN 84/11, 22/13, 54/13, 148/13, 92/14, 110/19 i 144/21, 114/22, 04/23, 133/23), čl. 61. st. 1 Zakona o komunalnom gospodarstvu (NN 68/18, 110/18), čl.109. Zakona o gradnji (NN 153/13, 20/17, 39/19 I 80/11) i Statuta Grada Omiša („Službeni glasnik Grada Omiša br. 4/09, 9/10, 2/13, 10/13 i 1/18, 8/18, 2/21, interno pročišćeni tekst“), Grad Omiš, zastupan po Gradonačelniku Ivi Tomasoviću, dipl.oec., daje:

**SUGLASNOST**  
**za izgradnju GTS 20(10)/0,4 kV „RIBNJAK 9“**

**I.**

Daje se suglasnost HEP- Operator distribucijskog sustava d.o.o. Elektrodalmacija Split, OIB: 46830600751, za izgradnju GTS 20(10)/ 0,4 kV „RIBNJAK 9“ na novoformiranoj građevinskoj čestici oznake čest. zem. 2875/3 k.o. Duće (kat. čest. 3834/1 k.o. Duće) površine 56 m2.

**II.**

Sukladno dostavljenoj projektno tehničkoj dokumentaciji razvidno je da se GTS 20(10)/0,4 kV „RIBNJAK 9“ planira izgraditi na novoformiranoj građevinskoj čestici oznake zk. čest. zem. 2875/3 k.o. Duće (kat.čest. 3834/3 k.o. Duće) površine 56 m2, nastala od osnovne zk.čest. zem. 2875/2 k.o. Duće (kat.čest. 3834/1 k.o. Duće) površine 448 m2, uređeno zemljište površine 392 m2 i prirodno neplodno zemljište površine 56m2, vlasništvo Grada Omiša.

Nakon ishođenja građevinske dozvole i provedbe Geodetskog elaborata u katastarskom operatu i zemljišnim knjigama, uredit će se imovinsko pravni odnosi i sklopit će se Ugovor o osnivanju i prijenosu prava građenja na novoformiranoj čest. zem. 2875/3 k.o. Duće (kat. čest. 3834/3 k.o. Duće) između HEP – Operator distribucijskog sustava d.o.o. i Grada Omiša, a sve sukladno odredbama Zakona o uređivanju imovinskopravnih odnosa u svrhu izgradnje infrastrukturnih građevina (NN 80/11).

**III.**

HEP- Operator distribucijskog sustava d.o.o., Elektrodalmacija Split se obvezuje osigurati privremenu regulaciju prometa na navedenoj dionici nerazvrstane ceste kojom se omogućava nesmetan protok prometa te vratiti predmetnu prometnicu u prvobitno stanje sukladno pravilima struke.

**IV.**

HEP- Operator distribucijskog sustava d.o.o., Elektrodalmacija Split se obvezuje prijaviti promjene izvedenog stanja predmetnih instalacija u katastar infrastrukture nadležnog tijela, te će primjerak snimke izvedenog stanja dostaviti vlasniku nekretnina.

## V.

Ova suglasnost daje se kao dokaz pravnog interesa u postupku ishođenja građevinske dozvole za izgradnju nove GTS (20)/0,4 kV „RIBNJAK 9“ na novoformiranoj građevinskoj čestici čest. zem. 2875/3 k.o. Duće (kat. čest. 3834/3 k.o. Duće) površine 56 m<sup>2</sup>.

Klasa: 363-01/24-03/08

Urbroj: 2181-7-05-02/4-24-4

GRAD OMIŠ  
Gradonačelnik:

Ivo Tomasović, dipl.oec.

**HEP** OPERATOR  
DISTRIBUCIJSKOG  
SUSTAVA d.o.o.

021/439111  
021/439178  
www.hep.hr

■ ELEKTRODALMACIJA SPLIT

SLUŽBA ZA REALIZACIJU INVESTICIJSKIH PROJEKATA I PRISTUP  
MREŽI, ODJEL ZA PRIPREMU INVESTICIJSKIH PROJEKATA

■ 21000 Split, Poljička cesta 73  
■ ✉ info.dp\_@hep.hr

■ NAŠ BROJ: 104 /24 ■ VAŠ BROJ

■ DATUM: 02.01.2024.g.

PREDMET: Suglasnost radi izgradnje TS 20(10)/0,4 kV „RIBNJAK 9“  
- traži se

Temeljem dokumentacije:

1. Izvadak iz zemljišne knjige za nekretninu oznake čest.zem. 2875/2 k.o. Duće, površine 56 m<sup>2</sup>, prirodno neplodno zemljište, Z.U. 2524;
2. Rješenje Općinskog suda u Splitu, Posebnog zemljišnoknjižnog odjela u Omišu poslo.br. Z-47757/2023 o promjeni kulture čest.zem. 2875/2 k.o. Duće a temeljem Prijavni lista i katastarskog plana;
3. Rješenje Ispostave za katastar nekretnina Omiš o promjeni podataka u katastarskom operatu na kat.čest.zem. 3834/1 k.o. Duće, oznake klasa: UP/I 932-07/23-02/402, urbroj: 541-28-02-01/5-23-2;
4. Izvod iz katastarskog plana za nekretninu oznake kat.čest.zem. 3834/1 k.o. Duće;
5. Izvod iz Glavnog projekta za GTS 20(10)/0,4 kV „RIBNJAK 9“ I PRIKLJUČNI KB 20 kV, ZOP: Z22 od veljače 2023.g., izrađenom od ovlaštene tvrtke ELEKTROPROJEKT d.d. OIB: 48197173493, Alexandera von Humboldta 4, Zagreb;
6. Geodetski situacijski nacrt s prijedlogom parcelacije i Potvrda rezervacije brojeva katastarskih čestica broj: 2563094/2023 kojom se potvrđuje rezervacija novoformirane zk.čest.zem. 2875/3 k.o. Duće (kat.čest.zem. 3834/3 k.o. Duće), sve sastavni dio navedenog glavnog projekta;

HEP-Operator distribucijskog sustava d.o.o.  
Uprava društva  
Vojkova ulica 10  
21000 Split, HR  
Banka: IBAN

Matični broj 1543991  
OIB 48500500751  
Trgovački sud u Zagrebu AIBS-980424230  
Uplaćen temeljni kapital 399.435.000,00 HRK | 92.931.110,00 EUR

GRAD OMIŠ

Primljeno: 17.01.2024.		
Klasifikacijska oznaka:	Ustrojstvena jed.	
363-01/24-03/08	5	
Uradžbeni broj:	Prilozi	Vrijednost
01	0	0,00

REPUBLIKA HRVATSKA  
SPLITSKO-DALMATINSKA  
ŽUPANIJA  
GRAD OMIŠ

Trg kralja Tomislava 5/I  
21310 OMIŠ

7. Izvadak iz sudskog registra za HEP-Operator distribucijskog sustava d.o.o. Zagreb,  
OIB: 46830600751, Ulica grada Vukovara 37.

Zbog sanacije naponskih i energetske prilika postojećih potrošača i stvaranja uvjeta za buduće potrošače, planira se izgradnja nove GTS 20(10)/0,4 kV „RIBNJAK 9“ I PRIKLJUČNOG KB 20 kV.

Iz projektno-tehničke dokumentacije razvidno je da se GTS 20(10)/0,4 kV „RIBNJAK 9“, planira izgraditi na *новоformiranoj građevinskoj čestici oznake zk.čest.zem. 2875/3 k.o. Duće (kat.čest.zem. 3834/3 k.o. Duće), površine 56 m<sup>2</sup>, nastala od osnovne zk.čest.zem.2875/2 k.o. Duće (kat.čest.zem. 3834/1 k.o. Duće), površine 448 m<sup>2</sup>, uređeno zemljište površine 392 m<sup>2</sup> i prirodno neplodno zemljište površine 56 m<sup>2</sup>, vlasništvo Grada Omiša.*

Temeljem navedenog, a zbog potrebe da se uredi imovinski odnosi između vlasnika nekretnine i HEP-Operatora distribucijskog sustava d.o.o. Zagreb, molimo da nam ponudite Suglasnost za izgradnju GTS 20(10)/0,4 kV „RIBNJAK 9“, kao dokaz pravnog interesa u svrhu *ishođenja građevinske dozvole.*


Nakon ishođenja građevinske dozvole i provedbe Geodetskog elaborata u katastarskom operatu i zemljišnim knjigama, sa vlasnikom odnosno Gradom Omišem, urediti će se imovinsko pravni odnosi, na način, da će se sklopiti Ugovor o osnivanju i prijenosu prava građenja na novoformiranu građevinsku česticu oznake zk.čest.zem. 2875/3 k.o. Duće (kat.čest.zem. 3834/3 k.o. Duće), površine 56 m<sup>2</sup> radi izgradnje GTS 20(10)/0,4 kV „RIBNJAK 9“, bez naknade. sukladno odredbama Zakona o uređivanju imovinskopravnih odnosa u svrhu izgradnje infrastrukturnih građevina (NN 80/11), kako je to ovim zahtjevom opisano.

U slučaju potrebe za dodatnom dokumentacijom ili informacijama, molimo da se obratite na našu adresu, na ime Marija Katić, upr.pr., na tel. 021/439222, mob: 0992678639 ili na e-mail: [marija.katic@hep.hr](mailto:marija.katic@hep.hr).

HEP - Operator distribucijskog sustava d.o.o.

ELEKTRODALMACIJA SPLIT

*20* Direktor:



mr. sc. Saša Kraljević, dipl. ing.

Prilog: - kao u tekstu

HEP-Operator distribucijskog sustava d.o.o. ZAGREB  
DISTRIBUCIJSKO PODRUČJE  
ELEKTRODALMACIJA SPLIT 18

HEP-Operator distribucijskog sustava d.o.o.  
Uprava društva  
Direktor Nikola Švendić  
Bavla, IBAN

Matični broj 1543991  
OIB 46830600751  
Trgovački sud u Zagrebu MBG 63044299  
Uplaćen temeljni kapital 596.493.000,00 HRK | 52101110,00 EUR



REPUBLIKA HRVATSKA

Općinski sud u Splitu  
ZEMLJIŠNOKNJIŽNI ODJEL OMIŠ  
Stanje na dan: 29.11.2023. 09:57

Katastarska općina: 319597, DUĆE

Broj zadnjeg dnevnika: Z-47757/2023  
Aktivne plombe:

NESLUŽBENA KOPIJA

Verificirani ZK uložak

Broj ZK uložka: 2524

IZVADAK IZ ZEMLJIŠNE KNJIGE

A

Posjedovnica  
PRVI ODJELJAK

Rbr.	Broj zemljišta (kat. čestice)	Oznaka zemljišta	Površina			Primjedba
			jutro	čhv	m2	
1.	2875/2	Vukovarska cesta UREĐENO ZEMLJIŠTE PRIRODNO NEPLODNO ZEMLJIŠTE			448	
					392	
					56	
					245	
2.	3197/1	UREĐENO ZEMLJIŠTE			693	
		UKUPNO:				

B

Vlastovnica

Rbr.	Sadržaj upisa	Primjedba
1.	Vlasnički dio: 1/1 GRAD OMIŠ, OIB: 49299622160, TRG KRALJA TOMISLAVA 5, 21310 OMIŠ	

Rbr.	Sadržaj upisa	Primjedba
	Upisi koji vrijede za sve udjele na B listu:	
1.1	Zaprimljeno 01.02.2017.g. pod brojem Z-3564/2017 ZABILJEŽBA, ODBIJENI PRIJEDLOG, Pred. 08. lipnja 2000. Z-351/00 Zabilježuje se odbijanje prijedloga za uknjižbu prava vlasništva čest. zem. 3179/1 na ime grada Omiša.	
2.1	Zaprimljeno 21.08.2018.g. pod brojem Z-30392/2018 ZABILJEŽBA, SPOR, Na temelju primjerka tužbe broj P-3750/18 od 10. kolovoza 2018. godine, predane pred Općinskim sudom u Splitu, dana 10. kolovoza 2018. godine, zabilježuje se spor tužiteljice Općine Dugi Rat, protiv Grada Omiša, kao tuženika, radi utvrđenja i uknjižbe prava vlasništva kčbr. 2875/2 pašnjak i kčbr. 3197/1 pašnjak 245 m2.	

C

Teretovnica

Rbr.	Sadržaj upisa	Iznos	Primjedba
	Tereta nema!		

Potvrđuje se da ovaj Izvadak odgovara stanju zemljišne knjige na datum 29.11.2023.



MARJA ZATIĆ



Republika Hrvatska  
Općinski sud u Splitu  
Poseban zemljišnoknjižni odjel u Omišu

HEP - OPERATOR  
DISTRIBUCIJSKOG SUSTAVA d.o.o.  
ELEKTRODALMACIJA SPl.IT  
Split, Poljička cesta 73

Primljeno 01. 12. 2023

Org. jed.	Str.	Prilog
	16371	1

Posl.br. Z-47757/2023

## U I M E R E P U B L I K E H R V A T S K E R J E Š E N J E

Općinski sud u Splitu po ovlaštenom zemljišnoknjižnom referentu Sanji Mekinić, u zemljišnoknjižnoj stvari povodom dostavljenog elaborata Državne geodetske uprave, Područnog ureda za katastar Split, Ispostave za katastar nekretnina Omiš, pod brojem Klasa: UP/I 932-07/23-02/402, Urbroj: 541-28-02-01/5-23-4 od 24.10.2023. dana 24. studenog 2023.

### r i j e š i o j e

I. U zemljišnoknjižnom ulošku broj 2524 katastarske općine Duće dopušta se sljedeći upis:

Na temelju Prijavnog lista i kopije katastarskog plana potvrđenih od strane Državne geodetske uprave, Područnog ureda za katastar Split, Ispostave za katastar nekretnina Omiš, pod brojem: Klasa: 932-06/2023-02/538, Ur.broj: 541-28-02-01/1-23-3 od 06.10.2023.,

1. promjena kulture kčbr. 2875/2 uređeno zemljište 448 m<sup>2</sup>, tako da sada glasi:

kčbr. 2875/2 (Omiš, Vukovarska cesta) uređeno zemljište 392 m<sup>2</sup>  
prirodno neplodno zemljište 56 m<sup>2</sup>

II. Nalaže se provedba ovog rješenja.

Omiš, 24. studenog 2023.

Ovlašteni zemljišnoknjižni referent:  
Sanja Mekinić

#### UPUTA O PRAVNOM LIJEKU:

Protiv ovog rješenja može se izjaviti prigovor. Prigovor se izjavljuje ovom sudu u roku 15 dana od dana dostave ovog rješenja, elektronički putem javnog bilježnika ili odvjetnika, kao obveznih korisnika elektroničke komunikacije sa sudom putem ZIS-a.

Za izradu nacrt rješenja zk. referent:  
Maja Smajić



REPUBLIKA HRVATSKA  
DRŽAVNA GEODETSKA UPRAVA  
PODRUČNI URED ZA KATASTAR SPLIT  
ISPOSTAVA ZA KATASTAR NEKRETNINA OMIŠ

NESLUŽBENA KOPIJA

K.o. DUĆE

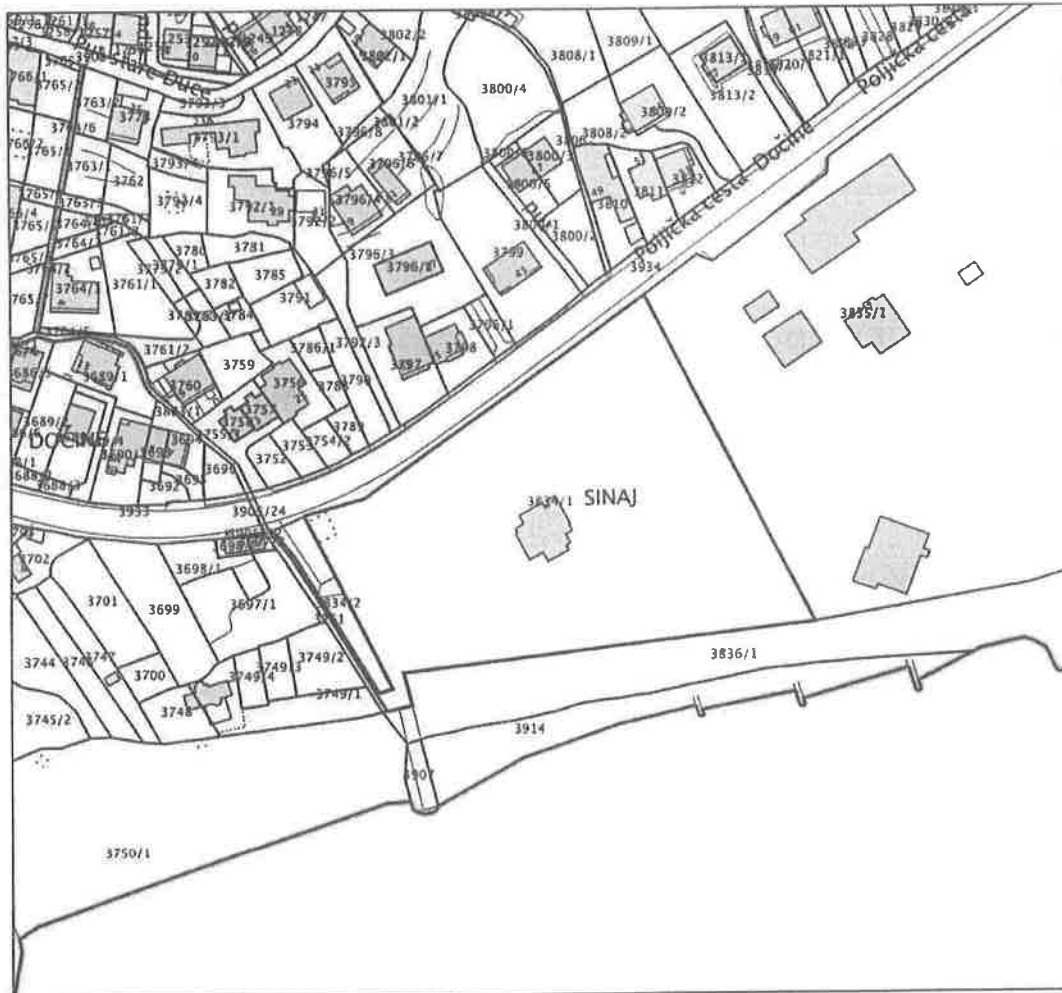
k.č.br.: 3834/1

Stanje na dan: 29.11.2023.

### IZVOD IZ KATASTARSKOG PLANA

Mjerilo 1:2000

Izvorno mjerilo 1:1000





# elektroprojekt

projektiranje, konzalting i inženjering d.d.  
HR/10000 Zagreb, Alexandera von Humboldta 4  
OIB: 48197173493

Investitor: HEP-Operator distribucijskog sustava d.o.o.  
Elektrodalmacija Split  
Poljička cesta 73, 21000 Split  
OIB 46830600751

Naručitelj: HEP-Operator distribucijskog sustava d.o.o.  
Elektrodalmacija Split  
Poljička cesta 73, 21000 Split  
OIB 46830600751

Građevina: **GTS 20(10)/0,4 kV "RIBNJAK 9" I  
PRIKLJUČNI KABELSKI VOD 20 kV**

Dio građevine:

Lokacija građevine: **GRAD OMIŠ,  
k.č. 3834/1: k.o. Duće**

Razina razrade –  
Strukovna odrednica:  
Projekt: **Glavni projekt - Elektrotehnički  
GTS 20(10)/0,4 kV "RIBNJAK 9" I  
PRIKLJUČNI KABELSKI VOD 20 kV**

Naziv projektne mape: **ELEKTROTEHNIČKI DIO**

Oznaka projektne mape:	E3-Z22.00.01-E01.0	Mapa: 1 od 3	ZOP: Z22
Glavni projektant:	Damir Hodak, struč.spec.ing.el. E 2704	<b>Damir Hodak</b> <small>Digitalno potpisao: Damir Hodak OIB: 48197173493 E-PODPIS Datum: 2023.10.24 11:48:14 +02'00'</small>	 DAMIR HODAK struč.spec.ing.el. E 2704 OVLAŠTENI INŽENJER ELEKTROTEHNIKE
Projektanti:			
Dražen Zubović, ing.el. E 800	 DRAŽEN ZUBOVIĆ ing.el. E 800 OVLAŠTENI INŽENJER ELEKTROTEHNIKE	e-podpis	
Dražen Zubović <small>Digitalno potpisao: Dražen Zubović OIB: 48197173493 E-PODPIS Datum: 2023.10.24 11:48:14 +02'00'</small>			
Petra Pejković, mag.ing.geod.et geoint. Geo 1728		<b>Petra Pejković</b> <small>Digitally signed by Petra Pejković Projekat OIB: 48197173493 E-PODPIS Datum: 2023.10.24 11:48:14 +02'00'</small>	
		e-podpis	
		e-podpis	
Za stručno vijeće: Željko Pavlin, dipl.ing.građ.			 Direktor Davor Paradžik, dipl.ing DAVOR PARADŽIK Digitally signed by DAVOR PARADŽIK Date: 2023.10.26 08:21:27 +02'00'
Mjesto i datum:	Zagreb, 27.2.2023.		Izmjena 00

**elektroprojekt**  
projektiranje, konzalting i inženjering d.d.  
ZAGREB, Alexandera von Humboldta 4



Na osnovi članka 70. stavka 1. točke 2. Zakona o gradnji (NN 153/13, 20/17, 39/19 i 125/19) kao PROJEKTANT GLAVNOG PROJEKTA dajem

## IZJAVU

Građevina : GTS 20(10)/0,4 kV "RIBNJAK 9" I  
PRIKLJUČNI KABELSKI VOD 20 kV

Naziv projekta : GTS 20(10)/0,4 kV RIBNJAK 9 I  
PRIKLJUČNI KABELSKI VOD 20 kV

Razina razrade : Glavni projekt

Strukovna odrednica : Elektrotehnički

Oznaka projektne mape : E3-Z22.00.01-E01.0

Investitor : HEP-Operator distribucijskog sustava d.o.o.  
Elektrodalmacija Split  
Poljička cesta 73, 21000 Split  
OIB 46830600751

Glavni projekt izrađen je u skladu s prostornim planom Urbanistički plan uređenja UPU Ribnjak ("Službeni glasnik Grada Omiša, Općine Dugi Rat i Općine Šestanovac", broj 3/93 i "Službeni glasnik Grada Omiša", broj 2/94, 1/99, 3/03, 6/05, 8/08, 15/15, 2/19, 1/21-pročišćeni tekst, 1/22). i drugim propisima, uvjetima i pravilima u skladu s kojima mora biti izrađen.


Projektant:

Dražen Zubović, ing.el. E 800

Zagreb, 27.2.2023.

Oznaka projektne mape-priloga  
E3-Z22.00.01-E01.0-001

Izmjena: 00  
List: 7/7



Ovo je CAD nacrt i ne smije se spremiti niti štampati.

1:0 Duzor

- LEGENDA:**
- - - - - TRASA POSTOJEĆEG SN KABELSKOG VODA
  - - - - - TRASA PROJEKTIROANOG SN KABELSKOG VODA
  - - - - - TRASA TELEKOMUNIKACIJSKE INFRASTRUKTURE

**GRAĐEVINARSTVO**  
**ING. A. ZUBOVIĆ**  
**OBUSTANOVA I PROJEKTIRANJE**  
**EKO**

Projektant:	Dražen Zubović	Mjerna:	20m <sup>2</sup>	Datum:	02.2021.	Investitor:	HEPČOŠ d.o.o. ELEKTRIKALNA IJA SPLIT Poljska cesta 73, 21000 Split OIB: 4690600751	Gradnja:	GIS 2019/04 KV - PIRENAK 971 PRILUKA ZA KABELSKO VOD 20 KV	Mapa:	ELEKTROTEHNIČKI DIO
Svrha:	ZAOREB	Ukupna površina:	0	Mjerna:	1:1000	Projektant:	elektroprojekt	Država:	HR	Šifra:	SITUACIJA GRAĐEVINE NA ORTOFOTO PODOZI
Kontrolirao:	Glavni inženjer	Ukupna površina:	0	Mjerna:	1:1000	Projektant:	elektroprojekt	Država:	HR	Šifra:	Dokaz projektna snaga
Ukupno:	0	Ukupna površina:	0	Mjerna:	1:1000	Projektant:	elektroprojekt	Država:	HR	Šifra:	E3-Z22.00.01-E01.0
Projektant:	Dražen Zubović	Mjerna:	20m <sup>2</sup>	Datum:	02.2021.	Investitor:	HEPČOŠ d.o.o. ELEKTRIKALNA IJA SPLIT Poljska cesta 73, 21000 Split OIB: 4690600751	Gradnja:	GIS 2019/04 KV - PIRENAK 971 PRILUKA ZA KABELSKO VOD 20 KV	Mapa:	ELEKTROTEHNIČKI DIO
Svrha:	ZAOREB	Ukupna površina:	0	Mjerna:	1:1000	Projektant:	elektroprojekt	Država:	HR	Šifra:	SITUACIJA GRAĐEVINE NA ORTOFOTO PODOZI
Kontrolirao:	Glavni inženjer	Ukupna površina:	0	Mjerna:	1:1000	Projektant:	elektroprojekt	Država:	HR	Šifra:	Dokaz projektna snaga
Ukupno:	0	Ukupna površina:	0	Mjerna:	1:1000	Projektant:	elektroprojekt	Država:	HR	Šifra:	E3-Z22.00.01-E01.0
Projektant:	Dražen Zubović	Mjerna:	20m <sup>2</sup>	Datum:	02.2021.	Investitor:	HEPČOŠ d.o.o. ELEKTRIKALNA IJA SPLIT Poljska cesta 73, 21000 Split OIB: 4690600751	Gradnja:	GIS 2019/04 KV - PIRENAK 971 PRILUKA ZA KABELSKO VOD 20 KV	Mapa:	ELEKTROTEHNIČKI DIO
Svrha:	ZAOREB	Ukupna površina:	0	Mjerna:	1:1000	Projektant:	elektroprojekt	Država:	HR	Šifra:	SITUACIJA GRAĐEVINE NA ORTOFOTO PODOZI
Kontrolirao:	Glavni inženjer	Ukupna površina:	0	Mjerna:	1:1000	Projektant:	elektroprojekt	Država:	HR	Šifra:	Dokaz projektna snaga
Ukupno:	0	Ukupna površina:	0	Mjerna:	1:1000	Projektant:	elektroprojekt	Država:	HR	Šifra:	E3-Z22.00.01-E01.0

© Elektroprojekt d.o.o. - pridržava sve navedene prava



# POLIGON d.o.o.

PODUZEĆE ZA GEODETSKE POSLOVE

Split, Velebitska 27 • tel/fax: 021 503 348 • e-mail: polygon@st.t-com.hr

Približno mjerilo 1:250

**Geodetski situacijski nacrt  
sa prijedlogom parcelacije**

Katastarska općina: DUČE  
Mbr. ko.: 319.597  
D.L. br.: 26  
Kat. č. zem.: 3834/1



## REZERVACIJA NOVE GRAĐEVNE ČESTICE=

kat. č. zem. 3834/3, k.o. Duće  
zk. č. zem. 2875/3, glavna knjiga Duće

POVRŠINA NOVE ČESTICE = 56 m<sup>2</sup>

POLIGON d.o.o.

**Petra  
Pejković**

Stavila svjedoči na ovom mjestu:  
Ime i prezime: PEJKOVIĆ PETRA  
JMBG: 8020220280111  
Znak: 2020220280111  
Sve: 2020220280111



REPUBLIKA HRVATSKA  
DRŽAVNA GEODETSKA UPRAVA  
PODRUČNI URED ZA KATASTAR  
SPLIT  
ISPOSTAVA ZA KATASTAR  
NEKRETNINA OMIŠ

BR. ZAHTJEVA: 2563094/2023

### POTVRDA REZERVACIJE BROJEVA KATASTARSKIH ČESTICA

Područni ured za katastar Split temeljem zahtjeva POLIGON d.o.o. za geodetske poslove, VELEBITSKA 27, 21000 Split, Hrvatska, OIB: 45802892794 potvrđuje rezervaciju sljedećih brojeva/podbrojeva katastarskih čestica za Ispostava za katastar nekretnina Omiš:

Podbrojevi katastarskih čestica		
Katastarska općina	Broj katastarske čestice	Podbroj katastarske čestice
DUĆE( 319597 )	3834	3

Podbrojevi katastarskih čestica za zemljišnu knjigu		
Glavna knjiga	Broj katastarske čestice	Podbroj katastarske čestice
DUĆE (319597)	2875	3

Ova potvrda izdaje se u svrhu ishođenja akata prostornog uređenja i u druge svrhe se ne smije upotrijebiti.

Sukladno Zakonu o upravnim pristojbama («Narodne novine», br. 115/16) te Uredbi o tarifi upravnih pristojbi («Narodne novine», br. 92/21 i 93/21), upravna pristojba po Tar. Br. 1. ne naplaćuje se.



Kontrolni broj: 195414362e4b607

Notarizirani QR kod koji ovjerava sadržaj elektroničke dokumentacije ovog postupka. Izvorni QR kodovi su na internom linku: <https://www.gdu.hr/knjige/izdaje> te publici link: <https://www.gdu.hr/knjige/izdaje> (kontrolni broj). Ova služba može se prikazati i u drugim aplikacijama. Sveobuhvatni dokaz o sadržaju ovog dokumenta obično se prikazuje u izvorniku u digitalnom obliku. Događaji koji se odnose na ovaj dokument su: izdavanje ovog dokumenta u digitalnom obliku i potvrda.





REPUBLIKA HRVATSKA  
DRŽAVNA GEODETSKA UPRAVA  
PODRUČNI URED ZA KATASTAR SPLIT  
ISPOSTAVA ZA KATASTAR NEKRETNINA OMIŠ

KLASA: 932-06/23-02/538

URBROJ: 541-28-02-01/1-23-3

OMIŠ, 06.10.2023

Ispostava za katastar nekretnina Omiš, OIB: 84891127540, na temelju odredbe čl. 160. st. 1. toč. 3. Zakona o državnoj izmjeri i katastru nekretnina (»Narodne novine«, br. 112/18 i 39/22) i na temelju čl. 83. Pravilnika o geodetskim elaboratima (»Narodne novine«, br. 59/18) rješavajući po zahtjevu PETRA PEJKOVIĆ (POLIGON D.O.O. ZA GEODETSKE POSLOVE), OIB: 66075610589, VELEBITSKA 27, 21000 SPLIT, HRVATSKA izdaje:

**P O T V R D U**

Potvrđuje se da je geodetski elaborat internog broja izvoditelja 02/2023 izrađen za potrebe provođenja promjena u katastru zemljišta i u svrhu:

- evidentiranje ili promjene podataka o načinu uporabe katastarskih čestica

na katastarskim česticama 3834/1, u katastarskoj općini DUĆE (Mbr. 319597) od strane osobe ovlaštene za obavljanje stručnih geodetskih poslova PETRA PEJKOVIĆ (POLIGON D.O.O. ZA GEODETSKE POSLOVE), OIB: 66075610589, VELEBITSKA 27, 21000 SPLIT, HRVATSKA i za Investitora HEP ODS - ELEKTRODALMACIJA SPLIT, OIB: 46830600751, POLJIČKA CESTA 73, 21000 SPLIT, HRVATSKA, te zaveden u zbirku geodetskih elaborata za katastarsku općinu DUĆE (Mbr. 319597) kao RN 46/2023, izrađen u skladu s geodetskim i katastarskim propisima, odgovara svrsi za koju je izrađen te se može koristiti za potrebe provođenja promjena u katastru zemljišta.

» Ovaj geodetski elaborat je izrađen u skladu s geodetskim i katastarskim propisima, odgovara svrsi za koju je izrađen te se može koristiti za potrebe održavanja katastra nekretnina. **Za provođenje ovoga elaborata u katastarskom operatu podnosi se poseban zahtjev.** «

Na zahtjev za pregled i potvrđivanje elaborata, a sukladno Zakonu o upravnim pristojbama (»Narodne novine«, br. 115/16 i 114/22) te Uredbi o tarifi upravnih pristojbi (»Narodne novine«, br. 156/22), upravna pristojba po Tar. br. 1. ne naplaćuje se.

Na zahtjev za provedbu elaborata u katastarskom operatu, a sukladno Zakonu o upravnim pristojbama (»Narodne novine«, br. 115/16 i 114/22) te Uredbi o tarifi upravnih pristojbi (»Narodne novine«, br. 156/22), upravna pristojba po Tar. br. 1. i Tar. br. 2. ne naplaćuje se.

Službena osoba:

Danijela Lukin Novaković, ing.geod.  
voditeljica ispostave

Dostaviti:

1. PETRA PEJKOVIĆ (POLIGON D.O.O. ZA GEODETSKE POSLOVE), VELEBITSKA 27, 21000 SPLIT, HRVATSKA.
2. PISMOHRANA

	<b>Naziv izdavalja dokumenta</b>	Zajednički informacijski sustav	<b>Naziv izdavalja certifikata</b>	Fina RDC-TDU 2015, Financijska agencija, HR
	<b>Vrijeme izdavanja dokumenta</b>	06.10.2023 14:41	<b>Serijski broj certifikata</b>	1022829250247117660056214902295467976
	<b>Kontrolni broj</b>		<b>Algoritam potpisa</b>	RSA
				Z1534875942f0f2b6

Skeniranjem QR koda navedenog na ovom elektroničkom zapisu možete provjeriti točnost podataka. Isto možete učiniti i na internet adresi <https://oss.uredjenazemlja.hr/public/preuzmiDokument> unosom kontrolnog broja. U oba slučaja sustav će prikazati izvornik ovog dokumenta. U slučaju da je ovaj dokument identičan prikazanom izvorniku u digitalnom obliku, Državna geodetska uprava potvrđuje točnost dokumenta i stanje podataka u trenutku izrade isprave.

**Napomene** -