**PROJEKTANTSKI URED:**

KOZINA PROJEKTI d.o.o.
Vinkovačka 21
21 000 Split
OIB: 34862845293

**INVESTITOR:**

GRAD OMIŠ
Trg kralja Tomislava 5
21310 Omiš
OIB: 49299622160

| | |
|---|---|
| Naziv građevine - zahvata u prostoru: | **OBALNA ŠETNICA NA PODRUČJU OD POSTOJEĆE ŠETNICE U OPĆINI DUGI RAT DO UŠĆA RIJEKE CETINE** |
| Razina razrade | **IZVEDBENI PROJEKT** |
| Strukovna odrednica i naziv projektiranog dijela građevine: | **GRAĐEVINSKI PROJEKT** |
| Lokacija građevine: | **k.č. 3750/1, 3907, 3836/1, 3914, 3912/1, 3912/7, 3836/5, 3912/2, 3912/4, 3836/4 I 3906 k.o. Duće** |
| Oznaka projekta: | **T.D. 1394-G/24** |

| | |
|---|---|
| Projektant: Filip Kozina, mag.ing.aedif.<br>ovlašteni inženjer građevinarstva, G 6827. | Hrvatska komora inženjera građevinarstva<br>Digitally signed by Filip Kozina<br>DN: c=HR, o=HKIG, 2.5.4.97=VATHR-65080653676, ou=Signature, sn=Kozina, givenName=Filip, serialNumber=PNOHR-61039483686, cn=Filip Kozina<br>Date: 2024.08.20 13:31:00 +02'00' |

Mjesto i datum izrade projekta:

Split, kolovoz 2024.g.

Odgovorna osoba projektantskog ureda:

Boško Kozina, dipl. ing. građ.

Digitally signed by BOŠKO KOZINA
DN: c=HR, o=KOZINA PROJEKTI D.O.O., 2.5.4.97=HR34862845293, l=SPLIT, sn=KOZINA, givenName=BOŠKO, cn=BOŠKO KOZINA, serialNumber=HR67520053177.2.25
Date: 2024.08.20 13:33:41 +02'00'

Projektantski ured
KOZINA PROJEKTI d.o.o.
Vinkovačka 21
21000 Split

# I OPĆI DIO

Projektantski ured
KOZINA PROJEKTI d.o.o.
Vinkovačka 21
21000 Split

# 2. POPIS SURADNIKA KOJI SU SUDJELOVALI U IZRADI PROJEKTA

- Ivona Jukić, mag.ing.aedif. – KOZINA PROJEKTI d.o.o.
- Ivan Žarković, mag.ing.aedif. – KOZINA PROJEKTI d.o.o.

Projektantski ured
KOZINA PROJEKTI d.o.o.
Vinkovačka 21
21000 Split

# 3. POPIS SVIH MAPA IZVEDBENOG PROJEKTA I PROJEKTANATA

Projektantski ured
KOZINA PROJEKTI d.o.o.
Vinkovačka 21
21000 Split

# 4. SADRŽAJ

## I OPĆI DIO

1. Naslovna strana ..... 1
2. Popis suradnika koji su sudjelovali u izradi projekta ..... 3
3. Popis svih mapa projekta i projektanata ..... 4
4. Sadržaj ..... 5
5. Preslik izvoda iz sudskog registra tvrtke ..... 6

## II TEHNIČKI DIO

1. Tehničko izvješće ..... 11
2. Dokaznica mjera ..... 13

## III GRAFIČKI PRIKAZI - NACRTI

1. Pregledna situacija postojećeg stanja ..... mj. 1:2000
2. Situacija postojećeg stanja ..... mj. 1:500
3. Situacija radova ..... mj. 1:500
4. Uzdužni profil šetnice – List 1 ..... mj. 1:200/50
5. Uzdužni profil šetnice – List 2 ..... mj. 1:200/50
6. Normalni poprečni presjek 1-1 ..... mj. 1:50
7. Normalni poprečni presjek 2-2 ..... mj. 1:50
8. Normalni poprečni presjek 3-3 ..... mj. 1:50
9. Normalni poprečni presjek 4-4 ..... mj. 1:50
10. Normalni poprečni presjek 5-5 ..... mj. 1:50
11. Normalni poprečni presjek 6-6 ..... mj. 1:50
12. Poprečni presjeci šetnice, P1 do P14 ..... mj. 1:100
13. Poprečni presjeci šetnice, P15 do P28 ..... mj. 1:100
14. Poprečni presjeci šetnice, P29 do P42 ..... mj. 1:100
15. Poprečni presjeci šetnice, P43 do P56 ..... mj. 1:100
16. Poprečni presjeci šetnice, P57 do P65 ..... mj. 1:100
17. AB most preko kanala oborinske kanalizacije ..... mj. 1:50
18. Armaturni plan AB most preko kanala oborinske kanalizacije ..... mj. 1:20
19. Situacija radova na elektroinstalacijama ..... mj. 1:500
20. Karakteristični presjek rova elektroinstalacija ..... mj. 1:20
21. Rasvjetni stup h=4,0 m ..... mj. 1:50
22. Temelj rasvjetnog stupa h=4,0 m ..... mj. 1:20

Projektantski ured
KOZINA PROJEKTI d.o.o.
Vinkovačka 21
21000 Split

# 5. PRESLIK IZVODA IZ SUDSKOG REGISTRA TVRTKE

REPUBLIKA HRVATSKA
TRGOVAČKI SUD U SPLITU

Elektronički zapis
Datum: 10.08.2022

IZVADAK IZ SUDSKOG REGISTRA

SUBJEKT UPISA

MBS:
060185473

OIB:
34862845293

EUID:
HRSR.060185473

TVRTKA:
1 KOZINA PROJEKTI d.o.o. za projektiranje, nadzor i gradnju

1 KOZINA PROJEKTI d.o.o.

SJEDIŠTE/ADRESA:
3 Split (Grad Split)
Vinkovačka 21

ADRESA ELEKTRONIČKE POŠTE:
4 jelena.kozina@kozinaprojekti.hr

PRAVNI OBLIK:
1 društvo s ograničenom odgovornošću

PREDMET POSLOVANJA:
1 * - Zasnivanje i izrada nacrta (projektiranje) zgrada
1 * - Nadzor nad gradnjom
1 * - Inženjering na području niskogradnje i visokogradnje
1 * - Izrada i izvedba projekata iz područja građevinarstva, elektrike, elektronike, rudarstva, kemije, mehanike i industrije
1 * - Izrada investicijske dokumentacije, izrada tehnološke dokumentacije i tehnički nadzor
1 * - Građenje
1 * - Kupnja i prodaja robe, trgovačko posredovanje na domaćem i inozemnom tržištu
3 * - poslovi upravljanja nekretninom i održavanje nekretnina
3 * - poslovanje nekretninama
3 * - djelatnost iznajmljivanja vlastitih nekretnina
3 * - pripremanje i usluživanje jela, pića i napizaka i pružanje usluga smještaja

OSNIVAČI/ČLANOVI DRUŠTVA:

2 BOŠKO KOZINA, OIB: 67520053177
Split, PUT ŽNJANA 8C
1 - jedini osnivač d.o.o.

Izrađeno: 2022-08-10 14:13:53 D004
Podaci od: 2022-08-10 Stranica: 1 od 3

REPUBLIKA HRVATSKA
TRGOVAČKI SUD U SPLITU

Elektronički zapis
Datum: 10.08.2022

IZVADAK IZ SUDSKOG REGISTRA

SUBJEKT UPISA

OSOBE OVLAŠTENE ZA ZASTUPANJE:

2 BOŠKO KOZINA, OIB: 67520053177
Split, PUT ŽNJANA 8C
1 - član uprave
1 - direktor, zastupa pojedinačno i samostalno

TEMELJNI KAPITAL:
1 20.000,00 kuna

PRAVNI ODNOSI:
Osnivački akt:
1 Izjava o osnivanju Društva od 27. svibnja 2002.g.
3 Odlukom člana Društva od 16. svibnja 2019., izmijenjena je Izjava od 27. svibnja 2002., u odredbi o sjedištu društva i odredbi o predmetu poslovanja.
Izjava od 16. svibnja 2019., u potpunom tekstu, dostavljena u Zbirku isprava Suda.

FINANCIJSKA IZVJEŠĆA:

| | Predano | God. | Za razdoblje | Vrsta izvještaja |
|---|---|---|---|---|
| eu | 29.04.22 | 2021 | 01.01.21 - 31.12.21 | GFI-POD izvještaj |

Upise u glavnu knjigu proveli su:

| RBU | Tt | Datum | Naziv suda |
|---|---|---|---|
| 0001 | Tt-02/1568-4 | 20.06.2002 | Trgovački sud u Splitu |
| 0002 | Tt-19/3700-1 | 29.04.2019 | Trgovački sud u Splitu |
| 0003 | Tt-19/4274-2 | 21.05.2019 | Trgovački sud u Splitu |
| 0004 | Tt-20/5202-2 | 16.10.2020 | Trgovački sud u Splitu |
| eu | / | 30.06.2009 | elektronički upis |
| eu | / | 31.03.2010 | elektronički upis |
| eu | / | 31.03.2011 | elektronički upis |
| eu | / | 30.03.2012 | elektronički upis |
| eu | / | 29.06.2013 | elektronički upis |
| eu | / | 30.06.2014 | elektronički upis |
| eu | / | 30.06.2015 | elektronički upis |
| eu | / | 30.06.2016 | elektronički upis |
| eu | / | 28.06.2017 | elektronički upis |
| eu | / | 27.06.2018 | elektronički upis |
| eu | / | 26.06.2019 | elektronički upis |
| eu | / | 29.06.2020 | elektronički upis |
| eu | / | 30.06.2020 | elektronički upis |
| eu | / | 30.06.2021 | elektronički upis |
| eu | / | 29.04.2022 | elektronički upis |

Izrađeno: 2022-08-10 14:13:53 D004
Podaci od: 2022-08-10 Stranica: 2 od 3

REPUBLIKA HRVATSKA
TRGOVAČKI SUD U SPLITU

Elektronički zapis
Datum: 10.08.2022

IZVADAK IZ SUDSKOG REGISTRA

SUBJEKT UPISA

Sudska pristojba po Tbr. 29. st. 3. Uredbe o tarifi sudskih pristojbi (NN br. 53/19 i 92/21), za izvadak iz sudskog registra u iznosu od 5.00 Kn / 0.66 € (fiksni tečaj konverzije 7.53450) naplaćena je elektroničkim putem.

Ova isprava je u digitalnom obliku elektronički potpisana certifikatom:
CN=sudreg, L=ZAGREB,
O=MINISTARSTVO PRAVOSUĐA I UPRAVE HR72910430276, C=HR

Broj zapisa: 00NeE-B68KK-9lI10-yqThN-GxAdy
Kontrolni broj: elPWG-1qANQ-KuN5F-WLkYX

Skeniranjem ovog QR koda možete provjeriti točnost podataka.
Isto možete učiniti i na web stranici
http://sudreg.pravosudje.hr/registar/kontrola_izvornika/ unosom gore navedenog broja zapisa i kontrolnog broja dokumenta.
U oba slučaja sustav će prikazati izvornik ovog dokumenta. Ukoliko je ovaj dokument identičan prikazanom izvorniku u digitalnom obliku, Ministarstvo pravosuđa i uprave potvrđuje točnost isprave i stanje podataka u trenutku izrade izvatka.
Provjera točnosti podataka može se izvršiti u roku tri mjeseca od izdavanja isprave.

Izrađeno: 2022-08-10 14:13:53 D004
Podaci od: 2022-08-10 Stranica: 3 od 3

Projektantski ured
KOZINA PROJEKTI d.o.o.
Vinkovačka 21
21000 Split

# II TEHNIČKI DIO

Projektantski ured
KOZINA PROJEKTI d.o.o.
Vinkovačka 21
21000 Split

# 1. TEHNIČKO IZVJEŠĆE

Projektantski ured
KOZINA PROJEKTI d.o.o.
Vinkovačka 21
21000 Split

# 1. TEHNIČKO IZVJEŠĆE

Projektna tehnička dokumentacija koja je prethodila izradi ovog Izvedbenog projekta je:

OBALNA ŠETNICA NA PODRUČJU OD POSTOJEĆE ŠETNICE U OPĆINI DUGI RAT DO UŠĆA RIJEKE CETINE, GLAVNI PROJEKT ZA IZMJENU I DOPUNU GRAĐEVINSKE DOZVOLE, Br.pr.: T.D. 1378-G/24, Z.O.P. 3/23
projektant: Boško Kozina, dipl.ing.građ. broj ovlaštenja G 1165
Kozina projekti d.o.o., Split, travanj 2024.

OBALNA ŠETNICA NA PODRUČJU OD POSTOJEĆE ŠETNICE U OPĆINI DUGI RAT DO UŠĆA RIJEKE CETINE, GLAVNI ELEKTROTEHNIČKI PROJEKT JAVNE RASVJETE, Br.pr.: T.D. 109/23, Z.O.P. 3/23
projektant: Denis Brkić, mag.ing.el. broj ovlaštenja E 3094
Tensor projekt d.o.o., Split, svibanj 2023.

Sve navedeno može se, uvjetno, smatrati nedjeljivom cjelinom, te neophodnim podlogama na osnovu kojih je izrađen ovaj izvedbeni projekt.

Predmetni izvedbeni projekt sadrži detaljnu razradu konstruktivnih elemenata detalje izvođenja šetnice i pratećih elemenata.

Tijekom izrade predmetnog projekta je posebna pažnja posvećena i razradi detalja u svrhu lakše i kvalitetnije izvedbe građevine, a sve u skladu sa važećom zakonskom i tehničkom regulativom.

Predmetnim projektom su poduzete potrebne mjere da konstrukcija zadrži svoju mehaničku otpornost i stabilnost, uporabljivost i prihvatljiv izgled kroz predviđeni vijek trajanja projektirane konstrukcije od 50 godina, a primjenom odgovarajućih projektnih rješenja, metoda dimenzioniranja, odabirom detalja i svega ostalog neophodnog.

Sve što nije definirano iskazanim podacima danih u sastavu ovog izvedbenog projekta, smatra se da je definirano predmetnim glavnim projektom. Ukoliko ne postoji rješenje nekog detalja izvođenja, izvođaču se dopušta davanje prijedloga na odobrenje projektantu.

Projektant:

Filip Kozina, mag.ing.aedif.

Projektantski ured
KOZINA PROJEKTI d.o.o.
Vinkovačka 21
21000 Split

# 3. DOKAZNICA MJERA

Projektantski ured
KOZINA PROJEKTI d.o.o.
Vinkovačka 21
21000 Split

## ZEMLJANI RADOVI – ŠIROKI ISKOP ZA ŠETNICU I RUBNJAKE

| broj profila | POVRŠINE | | | KUBATURE |
|---|---|---|---|---|
| | Pi pijesak ($m^2$) | stacionaža (m) | DUŽINA (m) | Pi pijesak ($m^3$) |
| 1 | 1,28 | 10,00 | 13,00 | 16,64 |
| 2 | 1,39 | 20,00 | 10,00 | 13,90 |
| 3 | 1,66 | 30,00 | 10,00 | 16,60 |
| 4 | 1,64 | 40,00 | 10,00 | 16,40 |
| 5 | 1,71 | 50,00 | 10,00 | 17,10 |
| 6 | 1,64 | 60,00 | 10,00 | 16,40 |
| 7 | 1,61 | 70,00 | 10,00 | 16,10 |
| 8 | 1,60 | 80,00 | 10,00 | 16,00 |
| 9 | 1,77 | 90,00 | 10,00 | 17,70 |
| 10 | 1,53 | 100,00 | 10,00 | 15,30 |
| 11 | 1,65 | 110,00 | 10,00 | 16,50 |
| 12 | 1,36 | 120,00 | 10,00 | 13,60 |
| 13 | 1,52 | 130,00 | 13,70 | 20,82 |
| 14 | 1,32 | 140,00 | 1,30 | 1,72 |
| 15 | 1,63 | 150,00 | 15,00 | 24,45 |
| 16 | 1,46 | 160,00 | 10,00 | 14,60 |
| 17 | 1,56 | 170,00 | 10,00 | 15,60 |
| 18 | 1,60 | 180,00 | 13,70 | 21,92 |
| 19 | 1,40 | 190,00 | 1,30 | 1,82 |
| 20 | 1,16 | 200,00 | 15,00 | 17,40 |
| 21 | 1,95 | 210,00 | 10,00 | 19,50 |
| 22 | 1,31 | 220,00 | 10,00 | 13,10 |
| 23 | 1,73 | 230,00 | 10,00 | 17,30 |
| 24 | 1,54 | 240,00 | 10,00 | 15,40 |
| 25 | 1,70 | 250,00 | 10,00 | 17,00 |
| 26 | 1,78 | 260,00 | 10,00 | 17,80 |
| 27 | 1,82 | 270,00 | 10,00 | 18,20 |
| 28 | 1,47 | 280,00 | 10,00 | 14,70 |
| 29 | 1,58 | 290,00 | 10,00 | 15,80 |
| 30 | 1,58 | 300,00 | 10,00 | 15,80 |
| 31 | 1,36 | 310,00 | 10,00 | 13,60 |
| 32 | 1,20 | 320,00 | 10,00 | 12,00 |
| 33 | 1,27 | 330,00 | 10,00 | 12,70 |
| 34 | 1,19 | 340,00 | 10,00 | 11,90 |
| 35 | 1,36 | 350,00 | 10,00 | 13,60 |
| 36 | 1,66 | 360,00 | 10,00 | 16,60 |
| 37 | 1,57 | 370,00 | 10,00 | 15,70 |
| 38 | 1,61 | 380,00 | 10,00 | 16,10 |
| 39 | 1,76 | 390,00 | 10,00 | 17,60 |
| 40 | 1,76 | 400,00 | 10,00 | 17,60 |
| 41 | 1,78 | 410,00 | 10,00 | 17,80 |
| 42 | 1,52 | 420,00 | 10,00 | 15,20 |
| 43 | 1,37 | 430,00 | 10,00 | 13,70 |
| 44 | 1,97 | 440,00 | 10,00 | 19,70 |
| 45 | 1,88 | 450,00 | 10,00 | 18,80 |
| 46 | 1,95 | 460,00 | 13,70 | 26,72 |
| 47 | 1,44 | 470,00 | 1,30 | 1,87 |
| 48 | 1,57 | 480,00 | 15,00 | 23,55 |
| 49 | 0,82 | 490,00 | 10,00 | 8,20 |
| 50 | 1,27 | 500,00 | 10,21 | 12,96 |
| 51 | 1,59 | 510,41 | 5,21 | 8,28 |
| 52 | 1,57 | 520,75 | 5,00 | 7,85 |
| 53 | 1,25 | 530,75 | 10,00 | 12,50 |
| 54 | 0,86 | 540,75 | 10,00 | 8,60 |
| 55 | 0,80 | 550,75 | 10,00 | 8,00 |
| 56 | 1,22 | 560,75 | 10,00 | 12,20 |
| 57 | 1,12 | 570,75 | 10,00 | 11,20 |
| 58 | 1,48 | 580,75 | 10,00 | 14,80 |
| 59 | 1,84 | 590,75 | 10,00 | 18,40 |
| 60 | 1,35 | 600,75 | 10,00 | 13,50 |
| 61 | 1,10 | 610,75 | 10,00 | 11,00 |
| 62 | 1,10 | 620,75 | 10,00 | 11,00 |
| 63 | 1,38 | 630,75 | 10,00 | 13,80 |
| 64 | 1,32 | 640,75 | 10,15 | 13,40 |
| 65 | 1,57 | 651,05 | 5,15 | 8,09 |
| | | | | **953,68** |

Projektantski ured
KOZINA PROJEKTI d.o.o.
Vinkovačka 21
21000 Split

## ZEMLJANI RADOVI – NASIP NAKON IZRADE KONSTRUKCIJE AB ŠETNICE

| broj profila | POVRŠINE | | | VOLUMEN |
|---|---|---|---|---|
| | Pn materijal iz iskopa ($m^2$) | stacionaža (m) | DUŽINA (m) | Pi kameni nasip ($m^3$) |
| 1 | 0,41 | 10,00 | 13,00 | 5,33 |
| 2 | 0,41 | 20,00 | 10,00 | 4,10 |
| 3 | 0,41 | 30,00 | 10,00 | 4,10 |
| 4 | 0,41 | 40,00 | 10,00 | 4,10 |
| 5 | 0,42 | 50,00 | 10,00 | 4,20 |
| 6 | 0,41 | 60,00 | 10,00 | 4,10 |
| 7 | 0,41 | 70,00 | 10,00 | 4,10 |
| 8 | 0,40 | 80,00 | 10,00 | 4,00 |
| 9 | 0,43 | 90,00 | 10,00 | 4,30 |
| 10 | 0,39 | 100,00 | 10,00 | 3,90 |
| 11 | 0,42 | 110,00 | 10,00 | 4,20 |
| 12 | 0,35 | 120,00 | 10,00 | 3,50 |
| 13 | 0,39 | 130,00 | 13,70 | 5,34 |
| 14 | 0,15 | 140,00 | 1,30 | 0,20 |
| 15 | 0,41 | 150,00 | 15,00 | 6,15 |
| 16 | 0,36 | 160,00 | 10,00 | 3,60 |
| 17 | 0,40 | 170,00 | 10,00 | 4,00 |
| 18 | 0,41 | 180,00 | 13,70 | 5,62 |
| 19 | 0,17 | 190,00 | 1,30 | 0,22 |
| 20 | 0,40 | 200,00 | 15,00 | 6,00 |
| 21 | 0,46 | 210,00 | 10,00 | 4,60 |
| 22 | 0,37 | 220,00 | 10,00 | 3,70 |
| 23 | 0,41 | 230,00 | 10,00 | 4,10 |
| 24 | 0,40 | 240,00 | 10,00 | 4,00 |
| 25 | 0,44 | 250,00 | 10,00 | 4,40 |
| 26 | 0,43 | 260,00 | 10,00 | 4,30 |
| 27 | 0,43 | 270,00 | 10,00 | 4,30 |
| 28 | 0,38 | 280,00 | 10,00 | 3,80 |
| 29 | 0,41 | 290,00 | 10,00 | 4,10 |
| 30 | 0,41 | 300,00 | 10,00 | 4,10 |
| 31 | 0,39 | 310,00 | 10,00 | 3,90 |
| 32 | 0,38 | 320,00 | 10,00 | 3,80 |
| 33 | 0,40 | 330,00 | 10,00 | 4,00 |
| 34 | 0,38 | 340,00 | 10,00 | 3,80 |
| 35 | 0,40 | 350,00 | 10,00 | 4,00 |
| 36 | 0,41 | 360,00 | 10,00 | 4,10 |
| 37 | 0,40 | 370,00 | 10,00 | 4,00 |
| 38 | 0,40 | 380,00 | 10,00 | 4,00 |
| 39 | 0,42 | 390,00 | 10,00 | 4,20 |
| 40 | 0,42 | 400,00 | 10,00 | 4,20 |
| 41 | 0,43 | 410,00 | 10,00 | 4,30 |
| 42 | 0,40 | 420,00 | 10,00 | 4,00 |
| 43 | 0,38 | 430,00 | 10,00 | 3,80 |
| 44 | 0,44 | 440,00 | 10,00 | 4,40 |
| 45 | 0,42 | 450,00 | 10,00 | 4,20 |
| 46 | 0,42 | 460,00 | 13,70 | 5,75 |
| 47 | 0,17 | 470,00 | 1,30 | 0,22 |
| 48 | 0,40 | 480,00 | 15,00 | 6,00 |
| 49 | 0,38 | 490,00 | 10,00 | 3,80 |
| 50 | 0,39 | 500,00 | 10,21 | 3,98 |
| 51 | 0,41 | 510,41 | 5,21 | 2,13 |
| 52 | 0,38 | 520,75 | 5,00 | 1,90 |
| 53 | 0,37 | 530,75 | 10,00 | 3,70 |
| 54 | 0,39 | 540,75 | 10,00 | 3,90 |
| 55 | 0,39 | 550,75 | 10,00 | 3,90 |
| 56 | 0,38 | 560,75 | 10,00 | 3,80 |
| 57 | 0,38 | 570,75 | 10,00 | 3,80 |
| 58 | 0,39 | 580,75 | 10,00 | 3,90 |
| 59 | 0,44 | 590,75 | 10,00 | 4,40 |
| 60 | 0,38 | 600,75 | 10,00 | 3,80 |
| 61 | 0,38 | 610,75 | 10,00 | 3,80 |
| 62 | 0,38 | 620,75 | 10,00 | 3,80 |
| 63 | 0,39 | 630,75 | 10,00 | 3,90 |
| 64 | 0,37 | 640,75 | 10,15 | 3,76 |
| 65 | 0,39 | 651,05 | 5,15 | 2,01 |
| | | | | **255,41** |

Projektantski ured
KOZINA PROJEKTI d.o.o.
Vinkovačka 21
21000 Split

## REKAPITULACIJA BETONA

| BETON C30/37 | | | | | |
|---|---|---|---|---|---|
| element | V betona (m^3) | masa (t) | kom | V ukupno (m^3) | ukupna masa (t) |
| AB ploča mosta | 1,50 | 3,75 | 1 | 1,50 | 3,75 |
| AB temelj i nadozid mosta | 3,00 | 7,50 | 1 | 3,00 | 7,50 |
| AB ploča s gredama | 1,49 | 3,73 | 1 | 1,49 | 3,73 |
| AB ploča, d=12 cm | 208,76 | 521,90 | 1 | 208,76 | 521,90 |
| AB temelj rasvj. stupa | 0,51 | 1,28 | 25 | 12,80 | 32,00 |
| | | | ukupno: | **227,55** | **568,88** |

## REKAPITULACIJA ARMATURE

| šipke - RA B500B | | | |
|---|---|---|---|
| a.b. element | armatura kg | kom | ukupno kg |
| AB ploča mosta | 80,00 | 1 | 80,00 |
| AB temelj i nadozid mosta | 210,07 | 1 | 210,07 |
| AB ploča s gredama | 85,74 | 1 | 85,74 |
| AB temelj rasvj. stupa | 53,28 | 25 | 1.332,00 |
| | | ukupno: | **1.707,81** |

| mreže - RA B500A | | | |
|---|---|---|---|
| a.b. element | armatura kg | kom | ukupno kg |
| | | | |
| AB ploča mosta | 86,93 | 1 | 86,93 |
| AB ploča s gredama | 83,73 | 1 | 83,73 |
| AB ploča, d=12 cm | 8.503,00 | 1 | 8.503,00 |
| | | ukupno: | **8.673,66** |

Projektant:

Filip Kozina, mag.ing.aedif.

Projektantski ured
KOZINA PROJEKTI d.o.o.
Vinkovačka 21
21000 Split

# III GRAFIČKI PRIKAZI -NACRTI

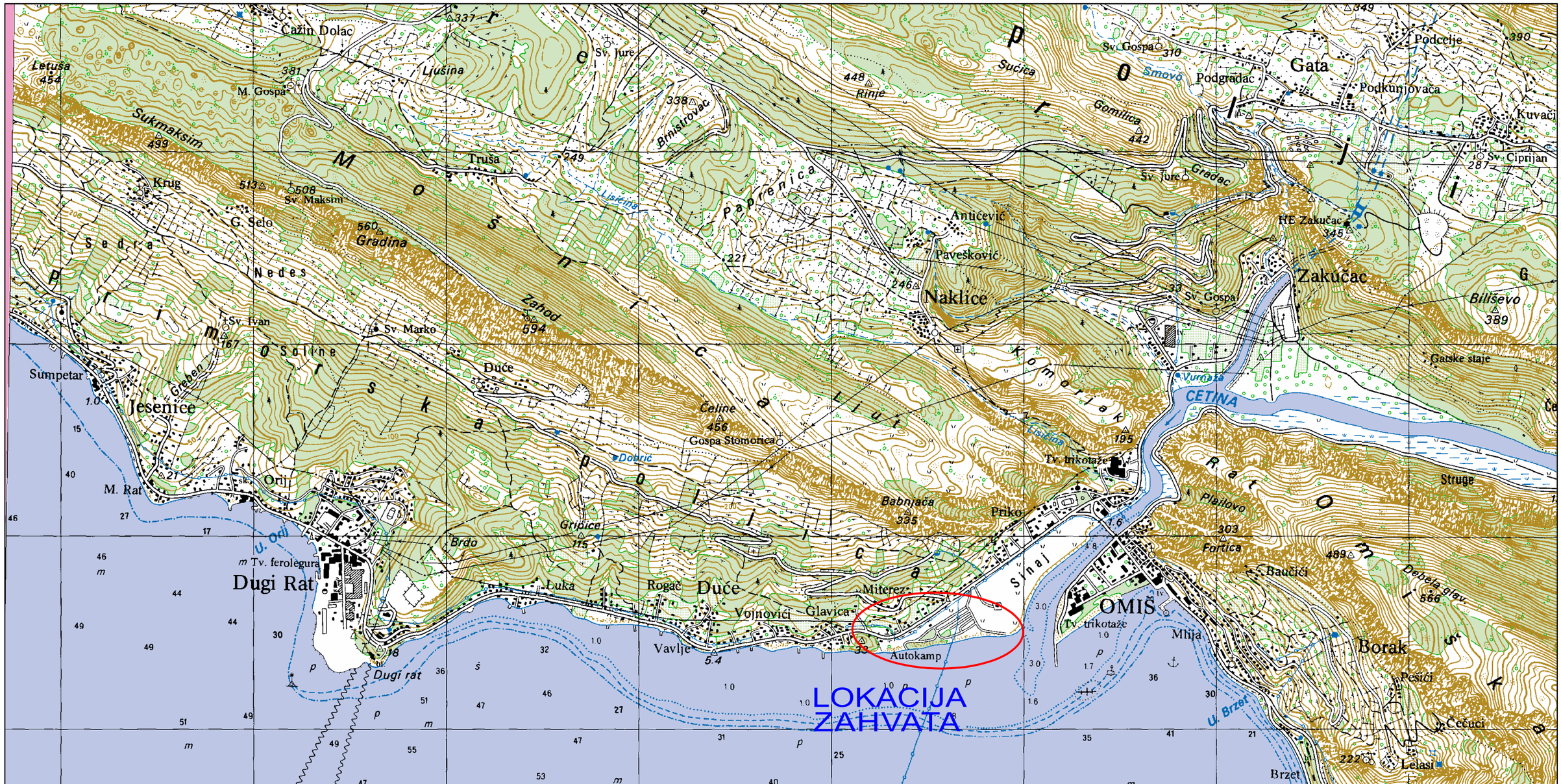


| | | |
|---|---|---|
| IZRAĐIVAČ PROJEKTA: **KOZINA PROJEKTI d.o.o.** Vinkovačka 21 21000 Split | PROJEKT: OBALNA ŠETNICA NA PODRUČJU OD POSTOJEĆE ŠETNICE U OPĆINI DUGI RAT DO UŠĆA RIJEKE CETINE | |
| INVESTITOR: GRAD OMIŠ Trg kralja Tomislava 5, 21310 Omiš | GRAĐEVINA: OBALNA ŠETNICA NA PODRUČJU OD POSTOJEĆE ŠETNICE U OPĆINI DUGI RAT DO UŠĆA RIJEKE CETINE | |
| PROJEKTIRANI DIO GRAĐEVINE: | PROJEKTANT: **FILIP KOZINA, mag.ing.aedif.** | |
| | STRUKOVNA ODREDNICA PROJEKTA: **GRAĐEVINSKI PROJEKT** | Z.O.P.: - |
| NAZIV GRAFIČKOG PRIKAZA: PREGLEDNA SITUACIJA | RAZINA PROJEKTA: **IZVEDBENI PROJEKT** | OZNAKA PROJEKTA: **T.D. 1394-G/24** |
| | MJESTO I DATUM IZRADE: **Split, kolovoz 2024.g.** / MJERILO: 1:20000 | REDNI BROJ NACRTA: 1. |

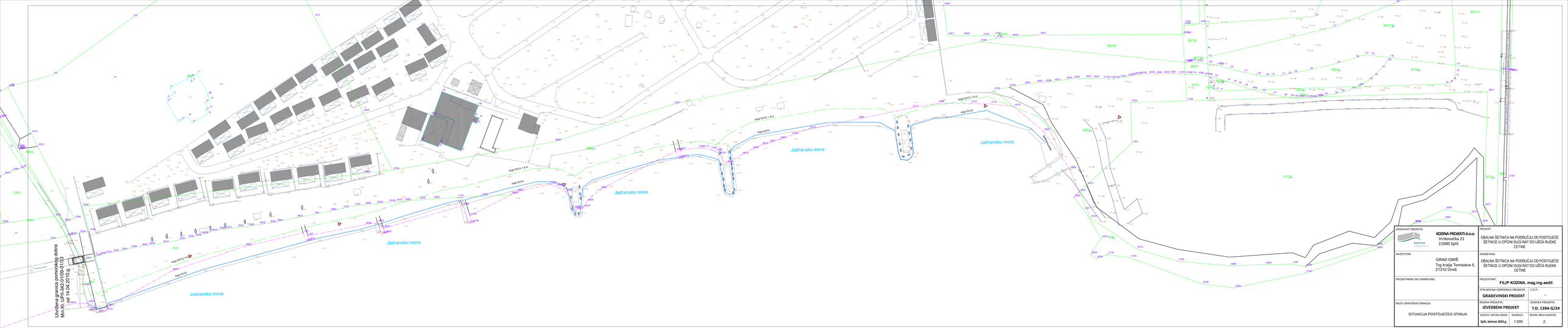


| | |
|---|---|
| IZRAĐIVAČ PROJEKTA: KOZINA PROJEKTI d.o.o. Vinkovačka 21 21000 Split | PROJEKT: OBALNA ŠETNICA NA PODRUČJU OD POSTOJEĆE ŠETNICE U OPĆINI DUGI RAT DO UŠĆA RIJEKE CETINE |
| INVESTITOR: GRAD OMIŠ Trg kralja Tomislava 5, 21310 Omiš | GRAĐEVINA: OBALNA ŠETNICA NA PODRUČJU OD POSTOJEĆE ŠETNICE U OPĆINI DUGI RAT DO UŠĆA RIJEKE CETINE |
| PROJEKTIRANI DIO GRAĐEVINE: | PROJEKTANT: FILIP KOZINA, mag.ing.aedif. |
| | STRUČNA OZNAKA GRAĐEVINE PROJEKTA: GRAĐEVINSKI PROJEKT / Z.O.P.: - |
| NAZIV GRAFIČKOG PRIKAZA: SITUACIJA POSTOJEĆEG STANJA | VRSTA PROJEKTA: IZVEDBENI PROJEKT / OZNAKA PROJEKTA: T.D. 1394-G/24 |
| | MJESTO I DATUM IZRADE: Split, listopad 2024.g. / MJERILO: 1:500 / REDNI BROJ NACRTA: 2. |

| | |
|---|---|
| IZRADIVAČ PROJEKTA: KOZINA PROJEKTI d.o.o. Vinkovačka 21 21000 Split | PROJEKT: OBALNA ŠETNICA NA PODRUČJU OD POSTOJEĆE ŠETNICE U OPĆINI DUGI RAT DO UŠĆA RIJEKE CETINE |
| INVESTITOR: GRAD OMIŠ Trg kralja Tomislava 5, 21310 Omiš | GRAĐEVINA: OBALNA ŠETNICA NA PODRUČJU OD POSTOJEĆE ŠETNICE U OPĆINI DUGI RAT DO UŠĆA RIJEKE CETINE |
| PROJEKTIRANI DIO GRAĐEVINE: | PROJEKTANT: FILIP KOZINA, mag.ing.aedif. |
| | STRUČNJAK GOREDNEVICA PROJEKTA: GRAĐEVINSKI PROJEKT / Z.O.P.: - |
| NAZIV GRAFIČKOG PRIKAZA: SITUACIJA RADOVA | RAZINA PROJEKTA: IZVEDBENI PROJEKT / OZNAKA PROJEKTA: T.D. 1394-G/24 |
| | MJESTO I DATUM IZRADE: Split, listopad 2024.g. / MJERILO: 1:500 / REDNI BROJ NACRTA: 3. |

# UZDUŽNI PROFIL ŠETNICE - LIST 1

MJ 1:200/50

LEGENDA:

teren

niveleta staze

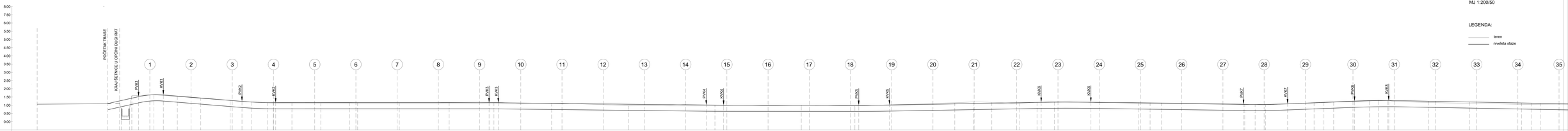


| | | |

# UZDUŽNI PROFIL ŠETNICE - LIST 2

MJ 1:200/50

LEGENDA:

teren

niveleta staze

| | | | |
|---|---|---|---|
| GRAĐEVINE PROJEKTA: | KOZINA PROJEKT-D.o.o. Vrlikovićka 21 21000 Split | PROJEKT: | OBALNA ŠETNICA NA PODRUČJU OU PORTOLUČE ŠETNICE U OPĆINI OSJEK-MAT DO OSJEK-RUŽNE CETINE |
| INVESTITOR: | GRAD OMIŠ Trg kralja Tomislava 5, 21310 Omiš | GRAĐEVINA: | OBALNA ŠETNICA NA PODRUČJU OU PORTOLUČE ŠETNICE U OPĆINI OSJEK-MAT DO OSJEK-RUŽNE CETINE |
| PROJEKTANAS OVI GRAĐEVINE: | | PROJEKTANT: | FILIP KOZINA, mag.ing.aedif. |
| | | OTVLAŠTENI GRAĐEVINSKI PROJEKTI: | GRAĐEVINSKI PROJEKT |
| NAZIV GRAFIČKOG PRIKAZA: | UZDUŽNI PROFIL ŠETNICE - LIST 2 | KLASA PROJEKTA: | IZVEDBENI PROJEKT |
| | | ZENGA PROJEKTA: | T.D. 1394-G/24 |
| MJERILO CRTEŽA/ SKICE: | 1:200/50 | DATUM: | 1:200/50 |
| BROJ BRO.NA LISTA: | 5. | | |

# NORMALNI POPREČNI PRESJEK 1-1
MJ 1:50

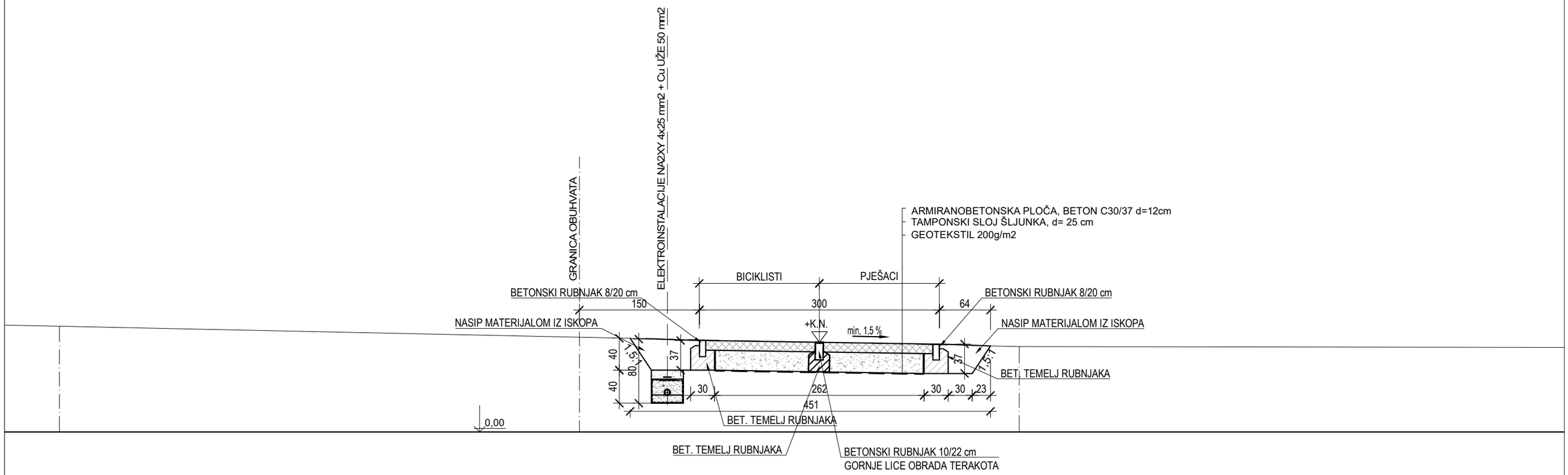


| | |
|---|---|
| IZRAĐIVAČ PROJEKTA:<br>**KOZINA PROJEKTI d.o.o.**<br>Vinkovačka 21<br>21000 Split | PROJEKT:<br>OBALNA ŠETNICA NA PODRUČJU OD POSTOJEĆE ŠETNICE U OPĆINI DUGI RAT DO UŠĆA RIJEKE CETINE |
| INVESTITOR:<br>GRAD OMIŠ<br>Trg kralja Tomislava 5,<br>21310 Omiš | GRAĐEVINA:<br>OBALNA ŠETNICA NA PODRUČJU OD POSTOJEĆE ŠETNICE U OPĆINI DUGI RAT DO UŠĆA RIJEKE CETINE |
| PROJEKTIRANI DIO GRAĐEVINE: | PROJEKTANT:<br>**FILIP KOZINA, mag.ing.aedif.** |
| | STRUKOVNA ODREDNICA PROJEKTA: **GRAĐEVINSKI PROJEKT**<br>Z.O.P.: - |
| NAZIV GRAFIČKOG PRIKAZA:<br>NORMALNI POPREČNI PRESJEK 1-1 (A-B) | RAZINA PROJEKTA: **IZVEDBENI PROJEKT**<br>OZNAKA PROJEKTA: **T.D. 1394-G/24** |
| | MJESTO I DATUM IZRADE: **Split, kolovoz 2024.g.**<br>MJERILO: 1:50<br>REDNI BROJ NACRTA: 6. |

# NORMALNI POPREČNI PRESJEK 2-2
MJ 1:50

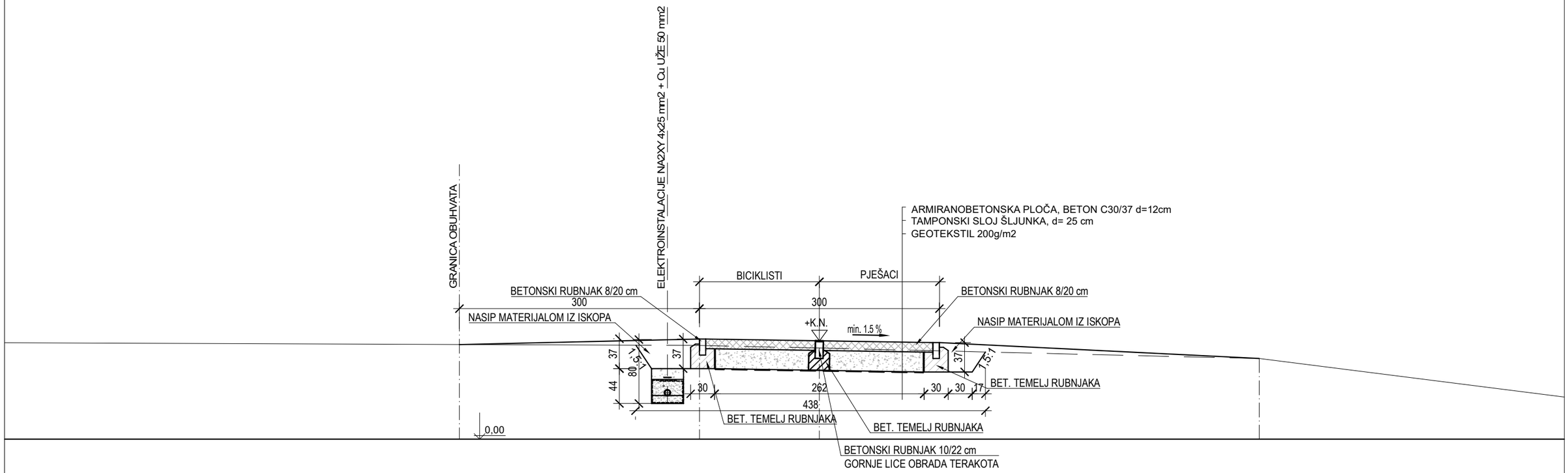


| | | |
|---|---|---|
| IZRAĐIVAČ PROJEKTA: **KOZINA PROJEKTI d.o.o.** Vinkovačka 21 21000 Split | PROJEKT: OBALNA ŠETNICA NA PODRUČJU OD POSTOJEĆE ŠETNICE U OPĆINI DUGI RAT DO UŠĆA RIJEKE CETINE | |
| INVESTITOR: GRAD OMIŠ Trg kralja Tomislava 5, 21310 Omiš | GRAĐEVINA: OBALNA ŠETNICA NA PODRUČJU OD POSTOJEĆE ŠETNICE U OPĆINI DUGI RAT DO UŠĆA RIJEKE CETINE | |
| PROJEKTIRANI DIO GRAĐEVINE: | PROJEKTANT: **FILIP KOZINA, mag.ing.aedif.** | |
| | STRUKOVNA ODREDNICA PROJEKTA: **GRAĐEVINSKI PROJEKT** | Z.O.P.: - |
| NAZIV GRAFIČKOG PRIKAZA: NORMALNI POPREČNI PRESJEK 2-2 (A-B) | RAZINA PROJEKTA: **IZVEDBENI PROJEKT** | OZNAKA PROJEKTA: **T.D. 1394-G/24** |
| | MJESTO I DATUM IZRADE: **Split, kolovoz 2024.g.** / MJERILO: 1:50 | REDNI BROJ NACRTA: 7. |

# NORMALNI POPREČNI PRESJEK 3-3
MJ 1:50

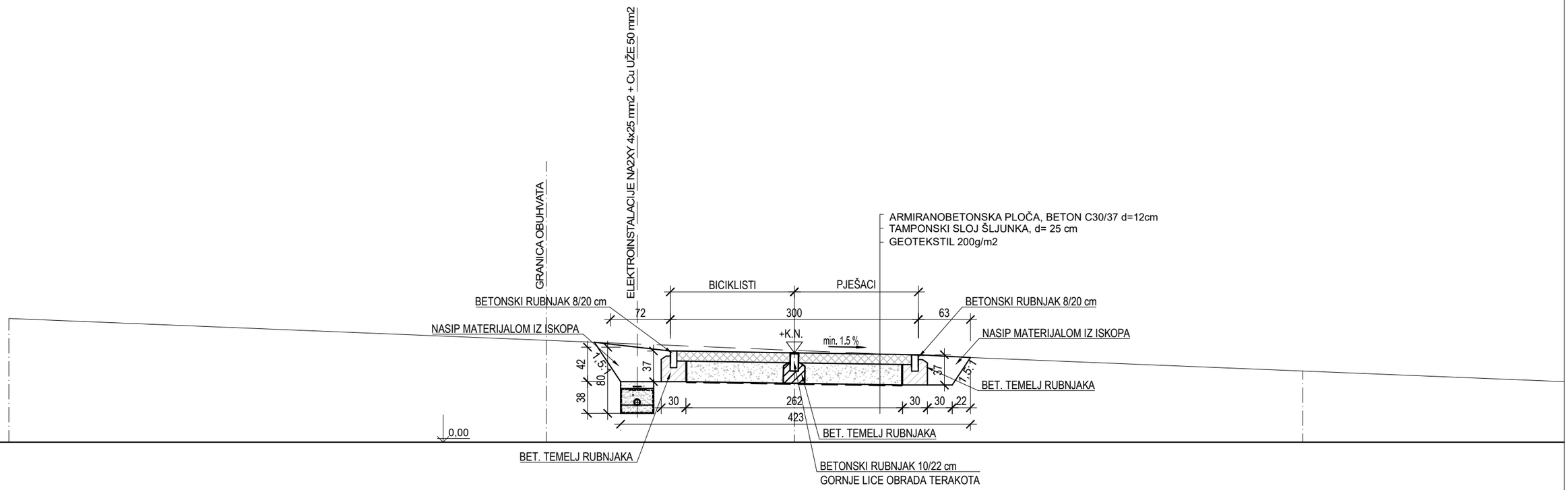


| | |
|---|---|
| IZRAĐIVAČ PROJEKTA:<br>**KOZINA PROJEKTI d.o.o.**<br>Vinkovačka 21<br>21000 Split | PROJEKT:<br>OBALNA ŠETNICA NA PODRUČJU OD POSTOJEĆE ŠETNICE U OPĆINI DUGI RAT DO UŠĆA RIJEKE CETINE |
| INVESTITOR:<br>GRAD OMIŠ<br>Trg kralja Tomislava 5,<br>21310 Omiš | GRAĐEVINA:<br>OBALNA ŠETNICA NA PODRUČJU OD POSTOJEĆE ŠETNICE U OPĆINI DUGI RAT DO UŠĆA RIJEKE CETINE |
| PROJEKTIRANI DIO GRAĐEVINE: | PROJEKTANT:<br>**FILIP KOZINA, mag.ing.aedif.** |
| | STRUKOVNA ODREDNICA PROJEKTA: **GRAĐEVINSKI PROJEKT** / Z.O.P.: **-** |
| NAZIV GRAFIČKOG PRIKAZA:<br>KARAKTERISTIČNI POPREČNI PRESJEK 3-3 (A-B) | RAZINA PROJEKTA: **IZVEDBENI PROJEKT** / OZNAKA PROJEKTA: **T.D. 1394-G/24** |
| | MJESTO I DATUM IZRADE: **Split, kolovoz 2024.g.** / MJERILO: 1:50 / REDNI BROJ NACRTA: 8. |

# NORMALNI POPREČNI PRESJEK 4-4
MJ 1:50

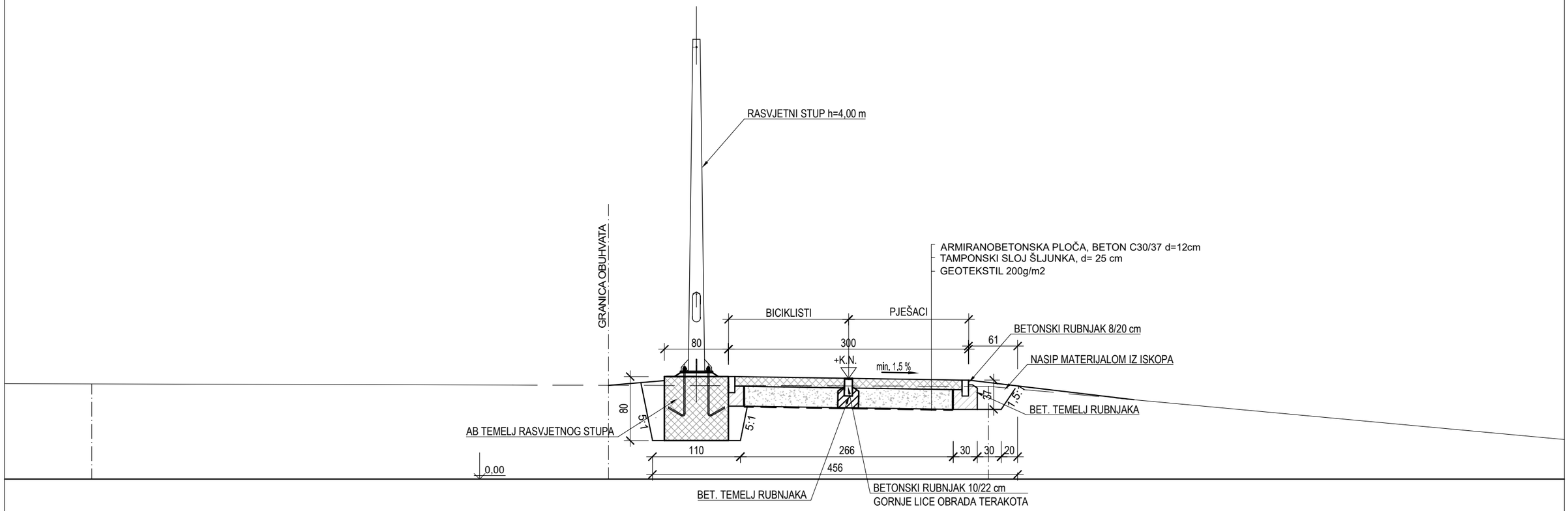


| | |
|---|---|
| IZRAĐIVAČ PROJEKTA: **KOZINA PROJEKTI d.o.o.** Vinkovačka 21 21000 Split | PROJEKT: OBALNA ŠETNICA NA PODRUČJU OD POSTOJEĆE ŠETNICE U OPĆINI DUGI RAT DO UŠĆA RIJEKE CETINE |
| INVESTITOR: GRAD OMIŠ Trg kralja Tomislava 5, 21310 Omiš | GRAĐEVINA: OBALNA ŠETNICA NA PODRUČJU OD POSTOJEĆE ŠETNICE U OPĆINI DUGI RAT DO UŠĆA RIJEKE CETINE |
| PROJEKTIRANI DIO GRAĐEVINE: | PROJEKTANT: **FILIP KOZINA, mag.ing.aedif.** |
| | STRUKOVNA ODREDNICA PROJEKTA: **GRAĐEVINSKI PROJEKT** / Z.O.P.: - |
| NAZIV GRAFIČKOG PRIKAZA: NORMALNI POPREČNI PRESJEK 4-4 (A-B) | RAZINA PROJEKTA: **IZVEDBENI PROJEKT** / OZNAKA PROJEKTA: **T.D. 1394-G/24** |
| | MJESTO I DATUM IZRADE: **Split, kolovoz 2024.g.** / MJERILO: 1:50 / REDNI BROJ NACRTA: 9. |

# NORMALNI POPREČNI PRESJEK 5-5
## MJ 1:50

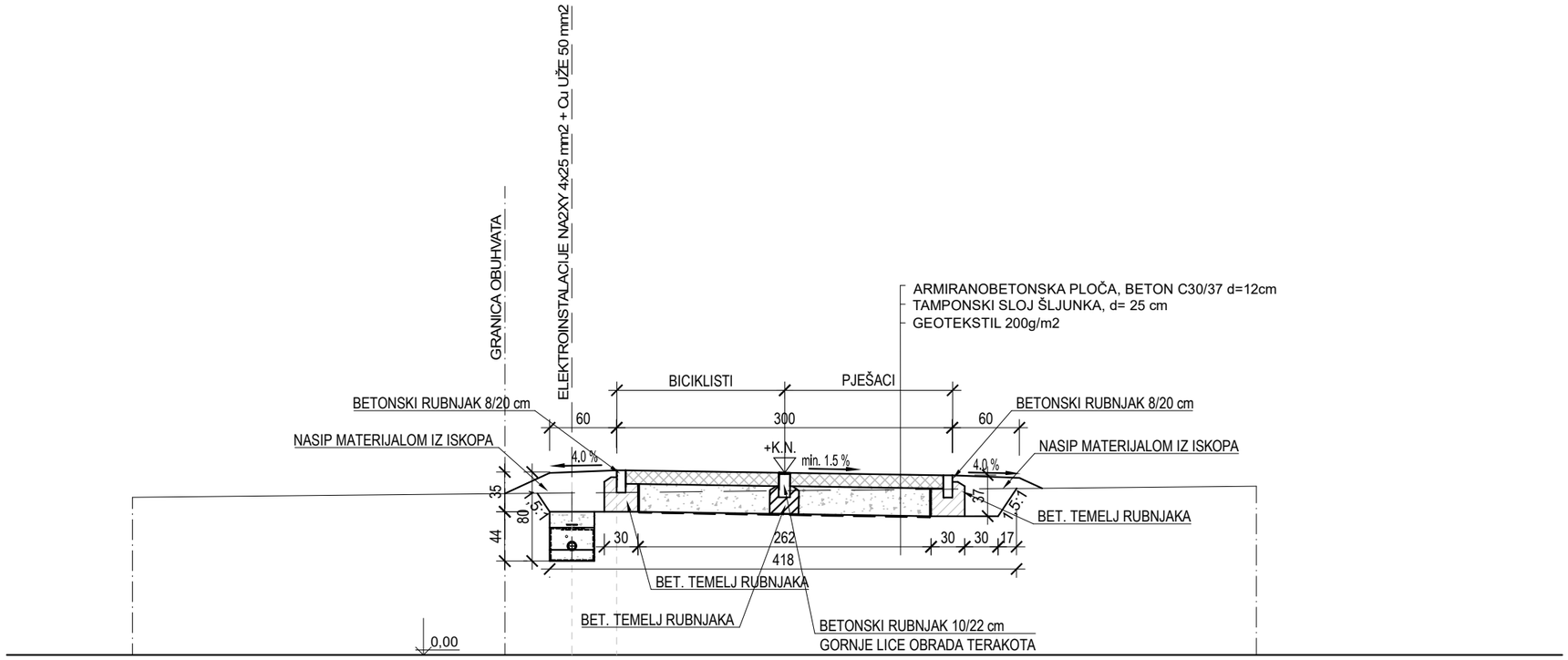


| | | |
|---|---|---|
| IZRAĐIVAČ PROJEKTA: **KOZINA PROJEKTI d.o.o.** Vinkovačka 21 21000 Split | PROJEKT: OBALNA ŠETNICA NA PODRUČJU OD POSTOJEĆE ŠETNICE U OPĆINI DUGI RAT DO UŠĆA RIJEKE CETINE | |
| INVESTITOR: GRAD OMIŠ Trg kralja Tomislava 5, 21310 Omiš | GRAĐEVINA: OBALNA ŠETNICA NA PODRUČJU OD POSTOJEĆE ŠETNICE U OPĆINI DUGI RAT DO UŠĆA RIJEKE CETINE | |
| PROJEKTIRANI DIO GRAĐEVINE: | PROJEKTANT: **FILIP KOZINA, mag.ing.aedif.** | |
| | STRUKOVNA ODREDNICA PROJEKTA: **GRAĐEVINSKI PROJEKT** | Z.O.P.: - |
| NAZIV GRAFIČKOG PRIKAZA: NORMALNI POPREČNI PRESJEK 5-5 (C-D) | RAZINA PROJEKTA: **IZVEDBENI PROJEKT** | OZNAKA PROJEKTA: **T.D. 1394-G/24** |
| | MJESTO I DATUM IZRADE: **Split, kolovoz 2024.g.** / MJERILO: 1:50 | REDNI BROJ NACRTA: 10. |

# NORMALNI POPREČNI PRESJEK 6-6
MJ 1:50

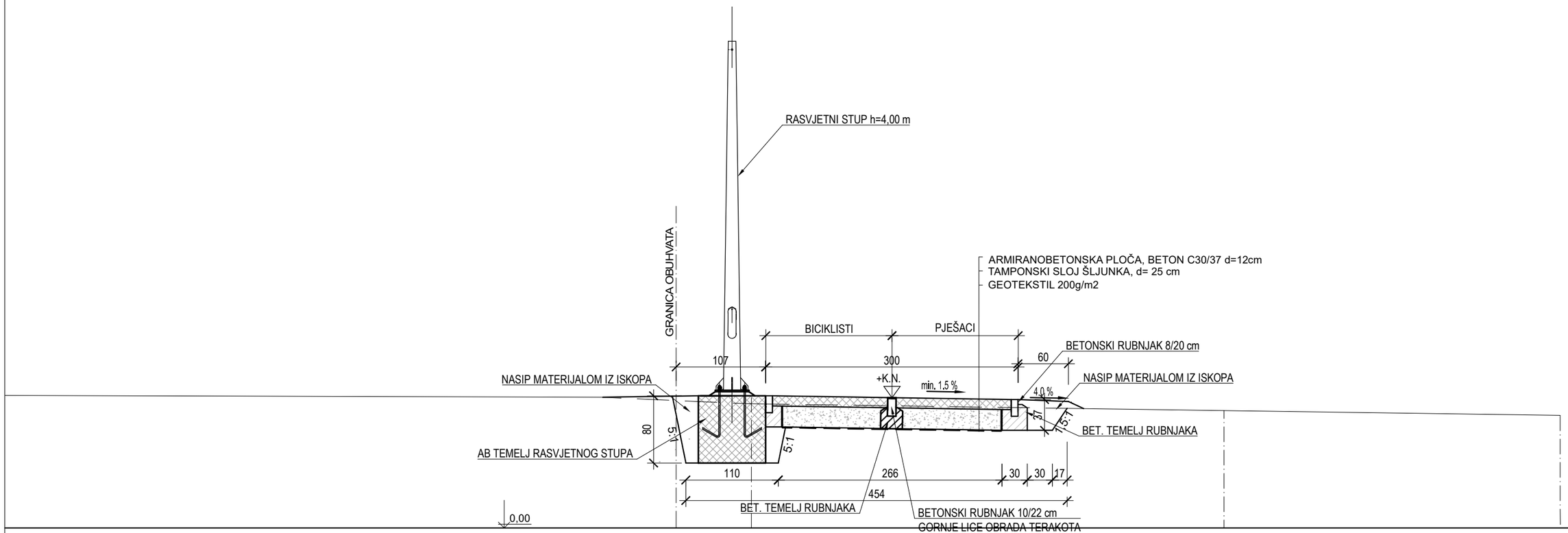


| | |
|---|---|
| IZRAĐIVAČ PROJEKTA:<br>KOZINA PROJEKTI<br>**KOZINA PROJEKTI d.o.o.**<br>Vinkovačka 21<br>21000 Split | PROJEKT:<br>OBALNA ŠETNICA NA PODRUČJU OD POSTOJEĆE ŠETNICE U OPĆINI DUGI RAT DO UŠĆA RIJEKE CETINE |
| INVESTITOR:<br>GRAD OMIŠ<br>Trg kralja Tomislava 5,<br>21310 Omiš | GRAĐEVINA:<br>OBALNA ŠETNICA NA PODRUČJU OD POSTOJEĆE ŠETNICE U OPĆINI DUGI RAT DO UŠĆA RIJEKE CETINE |
| PROJEKTIRANI DIO GRAĐEVINE: | PROJEKTANT:<br>**FILIP KOZINA, mag.ing.aedif.**<br>STRUKOVNA ODREDNICA PROJEKTA: **GRAĐEVINSKI PROJEKT**<br>Z.O.P.: - |
| NAZIV GRAFIČKOG PRIKAZA:<br>NORMALNI POPREČNI PRESJEK 6-6 (C-D) | RAZINA PROJEKTA: **IZVEDBENI PROJEKT**<br>OZNAKA PROJEKTA: **T.D. 1394-G/24**<br>MJESTO I DATUM IZRADE: **Split, kolovoz 2024.g.**<br>MJERILO: 1:50<br>REDNI BROJ NACRTA: 11. |

## PR 1
KM 0+010.00

Piskop=1,28 m2
Pnasip=0,41 m2
Ptamponski sloj=0,59 m2
Pploča=0,32 m2

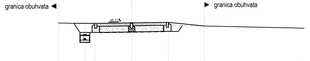


S.r.= 0.0 m

| | | | | | | |
|---|---|---|---|---|---|---|
| **Kota šetnice** | | | 1.61 | 1.63 | 1.65 | |
| **Udaljenost** | -3.00 | -1.90 -0.50 | 0.00 | 1.50 | 3.00 | |
| **Kote terena** | 1.62 | 1.60 1.59 | 1.56 | 1.53 | 1.50 | 1.36 |

## PR 2
KM 0+020.00

Piskop=1,39 m2
Pnasip=0,41 m2
Ptamponski sloj=0,59 m2
Pploča=0,32 m2

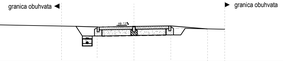


S.r.= 0.0 m

| | | | | | | |
|---|---|---|---|---|---|---|
| **Kota šetnice** | | | 1.47 | 1.49 | 1.51 | |
| **Udaljenost** | -2.95 | -1.90 -0.50 | 0.00 | 1.50 | 3.70 | |
| **Kote terena** | 1.50 | 1.47 | 1.44 | 1.41 | 1.37 | |

## PR 3
KM 0+030.00

Piskop=1,66 m2
Pnasip=0,41 m2
Ptamponski sloj=0,59 m2
Pploča=0,32 m2

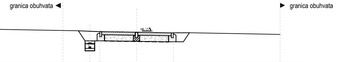


S.r.= 0.0 m

| | | | | | | |
|---|---|---|---|---|---|---|
| **Kota šetnice** | | | 1.30 | 1.28 | 1.26 | |
| **Udaljenost** | -3.00 | -1.90 -0.50 | 0.00 | 1.50 | | 3.85 |
| **Kote terena** | 1.35 | 1.32 1.32 | 1.30 | 1.27 | | 1.19 |

## PR 4
KM 0+040.00

Piskop=1,64 m2
Pnasip=0,41 m2
Ptamponski sloj=0,59 m2
Pploča=0,32 m2

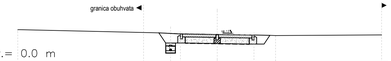


S.r.= 0.0 m

| | | | | | | |
|---|---|---|---|---|---|---|
| **Kota šetnice** | | | 1.17 | 1.15 | 1.13 | |
| **Udaljenost** | -3.00 | -1.90 -0.50 | 0.00 | 1.50 | | 6.70 |
| **Kote terena** | 1.23 | 1.20 1.20 | 1.16 | 1.13 | | 1.11 |

## PR 5
KM 0+050.00

Piskop=1,71 m2
Pnasip=0,42 m2
Ptamponski sloj=0,59 m2
Pploča=0,32 m2

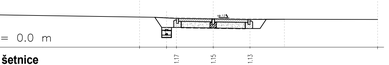


S.r.= 0.0 m

| | | | | | | |
|---|---|---|---|---|---|---|
| **Kota šetnice** | | | 1.17 | 1.15 | 1.13 | |
| **Udaljenost** | -3.00 | -1.90 -0.50 | 0.00 | 1.50 | | 6.70 |
| **Kote terena** | 1.23 | 1.21 1.21 | 1.18 | 1.16 | | 1.11 |

## PR 6
KM 0+060.00

Piskop=1,64 m2
Pnasip=0,41 m2
Ptamponski sloj=0,59 m2
Pploča=0,32 m2

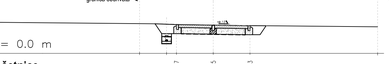


S.r.= 0.0 m

| | | | | | | |
|---|---|---|---|---|---|---|
| **Kota šetnice** | | | 1.17 | 1.15 | 1.13 | |
| **Udaljenost** | -3.00 | -1.90 -0.50 | 0.00 | 1.50 | | 6.70 |
| **Kote terena** | 1.21 | 1.20 1.20 | 1.16 | 1.13 | | 1.08 |

## PR 7
KM 0+070.00

Piskop=1,61 m2
Pnasip=0,41 m2
Ptamponski sloj=0,59 m2
Pploča=0,32 m2

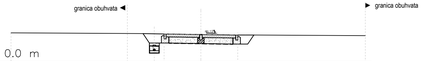


S.r.= 0.0 m

| | | | | | | |
|---|---|---|---|---|---|---|
| **Kota šetnice** | | | 1.17 | 1.15 | 1.13 | |
| **Udaljenost** | -3.00 | -1.90 -0.50 | 0.00 | 1.50 | | 6.70 |
| **Kote terena** | 1.19 | 1.18 1.18 | 1.16 | 1.14 | | 1.13 |

## PR 8
KM 0+080.00

Piskop=1,60 m2
Pnasip=0,40 m2
Ptamponski sloj=0,59 m2
Pploča=0,32 m2




S.r.= 0.0 m

| | | | | | | |
|---|---|---|---|---|---|---|
| **Kota šetnice** | | | 1.17 | 1.15 | 1.13 | |
| **Udaljenost** | -3.00 | -1.90 -0.50 | 0.00 | 1.50 | | 6.70 |
| **Kote terena** | 1.15 | 1.16 1.16 | 1.16 | 1.16 | | 1.10 |

## PR 9
KM 0+090.00

Piskop=1,77 m2
Pnasip=0,43 m2
Ptamponski sloj=0,59 m2
Pploča=0,32 m2

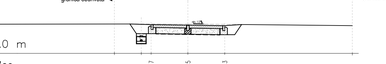


S.r.= 0.0 m

| | | | | | | |
|---|---|---|---|---|---|---|
| **Kota šetnice** | | | 1.17 | 1.15 | 1.13 | |
| **Udaljenost** | -3.00 | -1.90 -0.50 | 0.00 | 1.50 | | 6.70 |
| **Kote terena** | 1.20 | 1.20 1.20 | 1.20 | 1.18 | | 1.13 |

## PR 10
KM 0+100.00

Piskop=1,53 m2
Pnasip=0,39 m2
Ptamponski sloj=0,59 m2
Pploča=0,32 m2

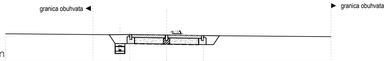


S.r.= 0.0 m

| | | | | | | |
|---|---|---|---|---|---|---|
| **Kota šetnice** | | | 1.15 | 1.13 | 1.11 | |
| **Udaljenost** | -3.00 | -1.90 -0.50 | 0.00 | 1.50 | | 6.70 |
| **Kote terena** | 1.15 | 1.14 1.13 | 1.12 | 1.11 | | 1.05 |

## PR 11
KM 0+110.00

Piskop=1,65 m2
Pnasip=0,42 m2
Ptamponski sloj=0,59 m2
Pploča=0,32 m2

S.r.= 0.0 m

| | | | | | | |
|---|---|---|---|---|---|---|
| **Kota šetnice** | | | 1.13 | 1.11 | 1.09 | |
| **Udaljenost** | -3.00 | -1.90 -0.50 | 0.00 | 1.50 | | 6.70 |
| **Kote terena** | 1.20 | 1.16 | 1.15 1.14 | 1.12 | 1.10 | 1.04 |

## PR 12
KM 0+120.00

Piskop=1,36 m2
Pnasip=0,36 m2
Ptamponski sloj=0,59 m2
Pploča=0,32 m2

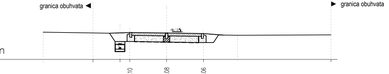


S.r.= 0.0 m

| | | | | | | |
|---|---|---|---|---|---|---|
| **Kota šetnice** | | | 1.10 | 1.08 | 1.06 | |
| **Udaljenost** | -3.00 | -1.90 -0.50 | 0.00 | 1.50 | | 6.70 |
| **Kote terena** | 1.11 | 1.08 | 1.06 1.02 | 1.03 | 1.00 | 0.88 1.00 |

## PR 13
KM 0+130.00

Piskop=1,52 m2
Pnasip=0,39 m2
Ptamponski sloj=0,59 m2
Pploča=0,32 m2

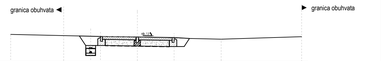


S.r.= 0.0 m

| | | | | | | |
|---|---|---|---|---|---|---|
| **Kota šetnice** | | | 1.07 | 1.05 | 1.03 | |
| **Udaljenost** | -3.00 | -1.90 -0.50 | 0.00 | 1.50 | | 6.70 |
| **Kote terena** | 1.16 | 1.11 | 1.08 1.07 | 1.04 | 1.00 | 0.96 1.06 |

## PR 14
KM 0+140.00

Piskop=1,32 m2
Pnasip=0,15 m2
Ptamponski sloj=0,59 m2
Pploča=0,32 m2

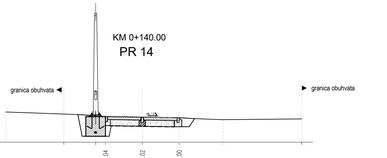


S.r.= 0.0 m

| | | | | | | |
|---|---|---|---|---|---|---|
| **Kota šetnice** | | | 1.04 | 1.02 | 1.00 | |
| **Udaljenost** | -3.20 | -1.90 -0.50 | 0.00 | 1.50 | | 6.50 |
| **Kote terena** | 1.23 | 1.15 | 1.10 1.09 | 1.04 | 0.98 | 0.92 0.95 |

| | |
|---|---|
| IZRADIVAČ PROJEKTA: **KOZINA PROJEKTI d.o.o.** Vinkovačka 21 21000 Split | PROJEKT: OBALNA ŠETNICA NA PODRUČJU OD POSTOJEĆE ŠETNICE U OPĆINI DUGI RAT DO UŠĆA RIJEKE CETINE |
| INVESTITOR: GRAD OMIŠ Trg kralja Tomislava 5, 21310 Omiš | GRAĐEVINA: OBALNA ŠETNICA NA PODRUČJU OD POSTOJEĆE ŠETNICE U OPĆINI DUGI RAT DO UŠĆA RIJEKE CETINE |
| PROJEKTIRANI DIO GRAĐEVINE: | PROJEKTANT: **FILIP KOZINA, mag.ing.aedif.** |
| | STRUKOVNA ODREDNICA PROJEKTA: **GRAĐEVINSKI PROJEKT** / Z.O.P.: - |
| NAZIV GRAFIČKOG PRIKAZA: POPREČNI PRESJECI ŠETNICE, P1 DO P14 | RAZINA PROJEKTA: **IZVEDBENI PROJEKT** / OZNAKA PROJEKTA: **T.D. 1394-G/24** |
| | MJESTO I DATUM IZRADE: **Split, kolovoz 2024.g.** / MJERILO: 1:100 / REDNI BROJ NACRTA: 12. |

## PR 15
KM 0+150.00

Piskop=1,63 m2
Pnasip=0,41 m2
Ptamponski sloj=0,59 m2
Ploča=0,32 m2

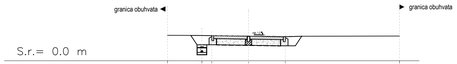


| | | | | | | |
|---|---|---|---|---|---|---|
| **Kota šetnice** | | | 1.02 | 1.00 | 0.98 | |
| **Udaljenost** | -3.30 | -1.50 -1.50 | 0.00 | 1.50 | | 6.15 |
| **Kote terena** | 1.04 | 1.02 1.02 | 1.01 | 1.00 1.00 | | 1.01 |

## PR 16
KM 0+160.00

Piskop=1,46 m2
Pnasip=0,36 m2
Ptamponski sloj=0,59 m2
Ploča=0,32 m2

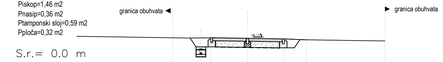


| | | | | | | |
|---|---|---|---|---|---|---|
| **Kota šetnice** | | | 1.02 | 1.00 | 0.98 | |
| **Udaljenost** | -3.35 | -1.50 -1.50 | 0.00 | 1.50 | | 5.60 |
| **Kote terena** | 1.00 | 1.02 1.00 | 0.98 | 0.95 | 0.94 | 0.99 |

## PR 17
KM 0+170.00

Piskop=1,56 m2
Pnasip=0,40 m2
Ptamponski sloj=0,59 m2
Ploča=0,32 m2

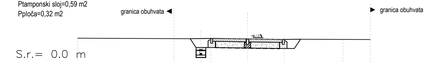


| | | | | | | |
|---|---|---|---|---|---|---|
| **Kota šetnice** | | | 1.02 | 1.00 | 0.98 | |
| **Udaljenost** | -3.00 | -1.50 -1.50 | 0.00 | 1.50 | | 5.00 |
| **Kote terena** | 1.01 | 1.01 1.00 | 1.00 | 0.99 | 0.98 | 0.97 |

## PR 18
KM 0+180.00

Piskop=1,60 m2
Pnasip=0,41 m2
Ptamponski sloj=0,59 m2
Ploča=0,32 m2

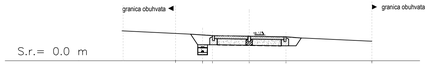


| | | | | | | |
|---|---|---|---|---|---|---|
| **Kota šetnice** | | | 1.02 | 1.00 | 0.98 | |
| **Udaljenost** | -3.00 | -1.50 -1.50 | 0.00 | 1.50 | | 5.00 |
| **Kote terena** | 1.21 | 1.09 1.04 | 1.04 | 0.97 | 0.96 | 0.79 |

## PR 19
KM 0+190.00

Piskop=1,40 m2
Pnasip=0,17 m2
Ptamponski sloj=0,59 m2
Ploča=0,32 m2

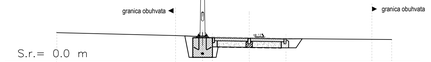


| | | | | | | |
|---|---|---|---|---|---|---|
| **Kota šetnice** | | | 1.02 | 1.00 | 0.98 | |
| **Udaljenost** | -3.00 | -1.50 -1.50 | 0.00 | 1.50 | | 5.00 |
| **Kote terena** | 1.11 | 1.08 1.07 | 1.03 | 1.00 | 0.96 | 0.95 |

## PR 20
KM 0+200.00

Piskop=1,16 m2
Pnasip=0,40 m2
Ptamponski sloj=0,59 m2
Ploča=0,32 m2

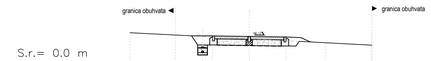


| | | | | | | |
|---|---|---|---|---|---|---|
| **Kota šetnice** | | | 1.08 | 1.06 | 1.04 | |
| **Udaljenost** | -3.00 | -1.50 -1.50 | 0.00 | 1.50 | | 5.00 |
| **Kote terena** | 1.21 | 1.13 1.13 | 1.01 | 0.96 | 0.88 | 0.80 |

## PR 21
KM 0+210.00

Piskop=1,95 m2
Pnasip=0,46 m2
Ptamponski sloj=0,59 m2
Ploča=0,32 m2

| | | | | | | |
|---|---|---|---|---|---|---|
| **Kota šetnice** | | | 1.08 | 1.10 | 1.12 | |
| **Udaljenost** | -2.80 | -1.50 -1.50 | 0.00 | 1.50 | | 5.23 |
| **Kote terena** | 1.29 | 1.26 1.24 | 1.18 | 0.97 | 1.00 | 0.80 |

## PR 22
KM 0+220.00

Piskop=1,31 m2
Pnasip=0,37 m2
Ptamponski sloj=0,59 m2
Ploča=0,32 m2

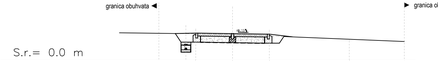


| | | | | | | |
|---|---|---|---|---|---|---|
| **Kota šetnice** | | | 1.17 | 1.15 | 1.13 | |
| **Udaljenost** | -3.00 | -1.50 -1.50 | 0.00 | 1.50 | | 7.00 |
| **Kote terena** | 1.16 | 1.15 1.14 | 1.12 | 1.05 | | 0.92 |

## PR 23
KM 0+230.00

Piskop=1,73 m2
Pnasip=0,41 m2
Ptamponski sloj=0,59 m2
Ploča=0,32 m2

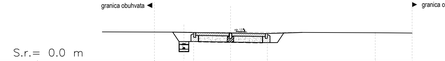


| | | | | | | |
|---|---|---|---|---|---|---|
| **Kota šetnice** | | | 1.21 | 1.19 | 1.17 | |
| **Udaljenost** | -3.10 | -1.50 -1.50 | 0.00 | 1.50 | | 7.40 |
| **Kote terena** | 1.24 | 1.22 1.22 | 1.22 | 1.21 | | 1.20 1.18 |

## PR 24
KM 0+240.00

Piskop=1,54 m2
Pnasip=0,40 m2
Ptamponski sloj=0,59 m2
Ploča=0,32 m2

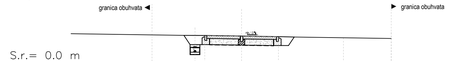


| | | | | | | |
|---|---|---|---|---|---|---|
| **Kota šetnice** | | | 1.19 | 1.17 | 1.15 | |
| **Udaljenost** | -3.65 | -1.50 -1.50 | 0.00 | 1.50 | | 8.10 |
| **Kote terena** | 1.22 | 1.19 1.18 | 1.16 | 1.14 | 1.10 | 1.07 |

## PR 25
KM 0+250.00

Piskop=1,70 m2
Pnasip=0,44 m2
Ptamponski sloj=0,59 m2
Ploča=0,32 m2

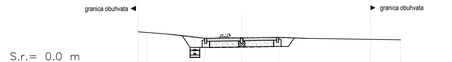


| | | | | | | |
|---|---|---|---|---|---|---|
| **Kota šetnice** | | | 1.12 | 1.14 | 1.16 | |
| **Udaljenost** | -4.20 | -1.50 -1.50 | 0.00 | 1.50 | | 5.25 |
| **Kote terena** | 1.17 1.16 | 1.21 1.18 | 1.16 | 1.13 | | 1.08 1.06 |

## PR 26
KM 0+260.00

Piskop=1,78 m2
Pnasip=0,43 m2
Ptamponski sloj=0,59 m2
Ploča=0,32 m2

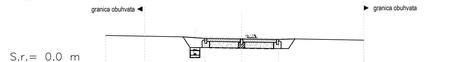


| | | | | | | |
|---|---|---|---|---|---|---|
| **Kota šetnice** | | | 1.13 | 1.11 | 1.09 | |
| **Udaljenost** | -3.95 | -1.50 -1.50 | 0.00 | 1.50 | | 5.25 |
| **Kote terena** | 1.25 | 1.20 1.18 1.18 | 1.15 | 1.12 | | 1.06 |

## PR 27
KM 0+270.00

Piskop=1,82 m2
Pnasip=0,43 m2
Ptamponski sloj=0,59 m2
Ploča=0,32 m2

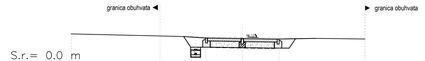


| | | | | | | |
|---|---|---|---|---|---|---|
| **Kota šetnice** | | | 1.09 | 1.07 | 1.05 | |
| **Udaljenost** | -3.35 | -1.50 -1.50 | 0.00 | 1.50 | | 5.00 |
| **Kote terena** | 1.26 | 1.17 1.14 1.13 | 1.11 | 1.09 | | 1.05 |

## PR 28
KM 0+280.00

Piskop=1,47 m2
Pnasip=0,38 m2
Ptamponski sloj=0,59 m2
Ploča=0,32 m2

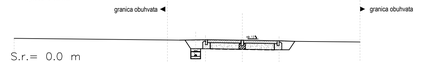


| | | | | | | |
|---|---|---|---|---|---|---|
| **Kota šetnice** | | | 1.07 | 1.05 | 1.03 | |
| **Udaljenost** | -3.05 | -1.50 -1.50 | 0.00 | 1.50 | | 4.65 |
| **Kote terena** | 1.05 | 1.04 1.04 | 1.02 | 1.01 | | 0.97 |

| | | |
|---|---|---|
| IZRADIVAČ PROJEKTA: **KOZINA PROJEKTI d.o.o.** Vinkovačka 21 21000 Split | PROJEKT: OBALNA ŠETNICA NA PODRUČJU OD POSTOJEĆE ŠETNICE U OPĆINI DUGI RAT DO UŠĆA RIJEKE CETINE | |
| INVESTITOR: GRAD OMIŠ Trg kralja Tomislava 5, 21310 Omiš | GRAĐEVINA: OBALNA ŠETNICA NA PODRUČJU OD POSTOJEĆE ŠETNICE U OPĆINI DUGI RAT DO UŠĆA RIJEKE CETINE | |
| PROJEKTIRANI DIO GRAĐEVINE: | PROJEKTANT: **FILIP KOZINA, mag.ing.aedif.** | |
| | STRUKOVNA ODREDNICA PROJEKTA: **GRAĐEVINSKI PROJEKT** | Z.O.P.: - |
| NAZIV GRAFIČKOG PRIKAZA: POPREČNI PRESJECI ŠETNICE, P15 DO P28 | RAZINA PROJEKTA: **IZVEDBENI PROJEKT** | OZNAKA PROJEKTA: **T.D. 1394-G/24** |
| | MJESTO I DATUM IZRADE: **Split, kolovoz 2024.g.** MJERILO: 1:100 | REDNI BROJ NACRTA: 13. |

## PR 29
KM 0+290.00

Piskop=1,58 m2
Pnasip=0,41 m2
Ptamponski sloj=0,59 m2
Ploča=0,32 m2

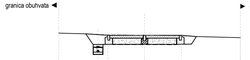


| | | | | | | |
|---|---|---|---|---|---|---|
| **Kota šetnice** | | | 1.13 | 1.13 | 1.13 | |
| **Udaljenost** | -3.50 | -1.90<br>-1.50 | 0.00 | 1.50 | 3.90 | |
| **Kote terena** | 1.25 | 1.18<br>1.18 | 1.13 | 1.09 | 1.03 | |

## PR 30
KM 0+300.00

Piskop=1,58 m2
Pnasip=0,41 m2
Ptamponski sloj=0,59 m2
Ploča=0,32 m2

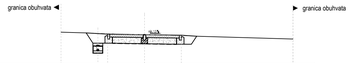


| | | | | | | |
|---|---|---|---|---|---|---|
| **Kota šetnice** | | | 1.26 | 1.24 | 1.22 | |
| **Udaljenost** | -3.40 | -1.90<br>-1.50 | 0.00 | 1.50 | 6.05 | |
| **Kote terena** | 1.34 | 1.32<br>1.28 | 1.26 | 1.20 | 1.06 | |

## PR 31
KM 0+310.00

Piskop=1,36 m2
Pnasip=0,39 m2
Ptamponski sloj=0,59 m2
Ploča=0,32 m2

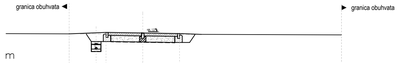


| | | | | | | |
|---|---|---|---|---|---|---|
| **Kota šetnice** | | | 1.30 | 1.28 | 1.26 | |
| **Udaljenost** | -3.00 | -1.90<br>-1.50 | 0.00 | 1.50 | 8.10 | |
| **Kote terena** | 1.25 | 1.24<br>1.24 | 1.23 | 1.23 | 1.22 | |

## PR 32
KM 0+320.00

Piskop=1,20 m2
Pnasip=0,38 m2
Ptamponski sloj=0,59 m2
Ploča=0,32 m2

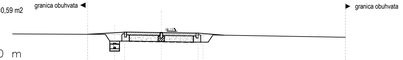


| | | | | | | |
|---|---|---|---|---|---|---|
| **Kota šetnice** | | | 1.26 | 1.24 | 1.22 | |
| **Udaljenost** | -3.00 | -1.90<br>-1.50 | 0.00 | 1.50 | 7.50 | |
| **Kote terena** | 1.17 | 1.17<br>1.16 | 1.16 | 1.15 | 1.05 | |

## PR 33
KM 0+330.00

Piskop=1,27 m2
Pnasip=0,40 m2
Ptamponski sloj=0,59 m2
Ploča=0,32 m2

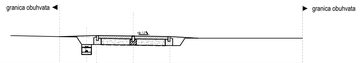


| | | | | | | |
|---|---|---|---|---|---|---|
| **Kota šetnice** | | | 1.21 | 1.19 | 1.17 | |
| **Udaljenost** | -3.00 | -1.90<br>-1.50 | 0.00 | 1.50 | 6.90 | |
| **Kote terena** | 1.17 | 1.14<br>1.13 | 1.11 | 1.10 | 1.10 | |

## PR 34
KM 0+340.00

Piskop=1,19 m2
Pnasip=0,38 m2
Ptamponski sloj=0,59 m2
Ploča=0,32 m2

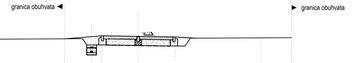


| | | | | | | |
|---|---|---|---|---|---|---|
| **Kota šetnice** | | | 1.16 | 1.14 | 1.12 | |
| **Udaljenost** | -3.00 | -1.90<br>-1.50 | 0.00 | 1.50 | 6.25 | |
| **Kote terena** | 1.04 | 1.05<br>1.05 | 1.06 | 1.06 | 1.09 | |

## PR 35
KM 0+350.00

Piskop=1,36 m2
Pnasip=0,40 m2
Ptamponski sloj=0,59 m2
Ploča=0,32 m2

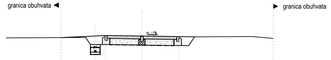


| | | | | | | |
|---|---|---|---|---|---|---|
| **Kota šetnice** | | | 1.12 | 1.10 | 1.08 | |
| **Udaljenost** | -3.30 | -1.90<br>-1.50 | 0.00 | 1.50 | 5.35 | |
| **Kote terena** | 1.04 | 1.04<br>1.04 | 1.05 | 1.06 | 1.00 | |

## PR 36
KM 0+360.00

Piskop=1,66 m2
Pnasip=0,41 m2
Ptamponski sloj=0,59 m2
Ploča=0,32 m2

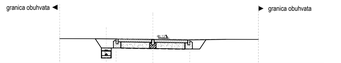


| | | | | | | |
|---|---|---|---|---|---|---|
| **Kota šetnice** | | | 1.07 | 1.05 | 1.03 | |
| **Udaljenost** | -3.80 | -1.90<br>-1.50 | 0.00 | 1.50 | 4.30 | |
| **Kote terena** | 1.09 | 1.08<br>1.07 | 1.07 | 1.06 | 1.05 | |

## PR 37
KM 0+370.00

Piskop=1,57 m2
Pnasip=0,40 m2
Ptamponski sloj=0,59 m2
Ploča=0,32 m2

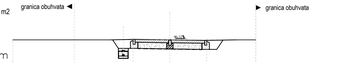


| | | | | | | |
|---|---|---|---|---|---|---|
| **Kota šetnice** | | | 1.02 | 1.00 | 0.98 | |
| **Udaljenost** | -3.90 | -1.90<br>-1.50 | 0.00 | 1.50 | 3.50 | |
| **Kote terena** | 1.00 | 1.00 | 1.00<br>1.00 | 1.00 | 1.00 | 1.00 |

## PR 38
KM 0+380.00

Piskop=1,61 m2
Pnasip=0,40 m2
Ptamponski sloj=0,59 m2
Ploča=0,32 m2

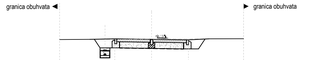


| | | | | | | |
|---|---|---|---|---|---|---|
| **Kota šetnice** | | | 0.99 | 0.97 | 0.95 | |
| **Udaljenost** | -3.75 | -1.90<br>-1.50 | 0.00 | 1.50 | 3.75 | |
| **Kote terena** | 0.96 | 0.96<br>0.97 | 0.97 | 0.98 | 0.99 | |

## PR 39
KM 0+390.00

Piskop=1,76 m2
Pnasip=0,42 m2
Ptamponski sloj=0,59 m2
Ploča=0,32 m2

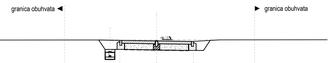


| | | | | | | |
|---|---|---|---|---|---|---|
| **Kota šetnice** | | | 1.01 | 0.99 | 0.97 | |
| **Udaljenost** | -3.75 | -1.90<br>-1.50 | 0.00 | 1.50 | 4.00 | |
| **Kote terena** | 1.03 | 1.03<br>1.03 | 1.03 | 1.03 | 1.03 | |

## PR 40
KM 0+400.00

Piskop=1,76 m2
Pnasip=0,42 m2
Ptamponski sloj=0,59 m2
Ploča=0,32 m2

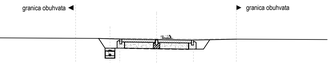


| | | | | | | |
|---|---|---|---|---|---|---|
| **Kota šetnice** | | | 1.03 | 1.01 | 0.99 | |
| **Udaljenost** | -3.30 | -1.90<br>-1.50 | 0.00 | 1.50 | 3.25 | |
| **Kote terena** | 1.06 | 1.06<br>1.05 | 1.05 | 1.04 | 1.03 | |

## PR 41
KM 0+410.00

Piskop=1,78 m2
Pnasip=0,43 m2
Ptamponski sloj=0,59 m2
Ploča=0,32 m2

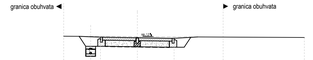


| | | | | | | |
|---|---|---|---|---|---|---|
| **Kota šetnice** | | | 1.05 | 1.03 | 1.01 | |
| **Udaljenost** | -3.00 | -1.90<br>-1.50 | 0.00 | 1.50 | 3.50 | |
| **Kote terena** | 1.09 | 1.08<br>1.08 | 1.08 | 1.07 | 1.06 | 1.04 |

## PR 42
KM 0+420.00

Piskop=1,52 m2
Pnasip=0,40 m2
Ptamponski sloj=0,59 m2
Ploča=0,32 m2

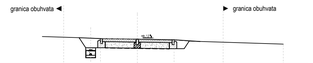


| | | | | | | |
|---|---|---|---|---|---|---|
| **Kota šetnice** | | | 1.08 | 1.06 | 1.04 | |
| **Udaljenost** | -3.00 | -1.90<br>-1.50 | 0.00 | 1.50 | 3.50 | |
| **Kote terena** | 1.14 | 1.08<br>1.08 | 1.05 | 1.00 | 0.94 | 0.88 |

| | | |
|---|---|---|
| IZRAĐIVAČ PROJEKTA: **KOZINA PROJEKTI d.o.o.** Vinkovačka 21 21000 Split | | PROJEKT: OBALNA ŠETNICA NA PODRUČJU OD POSTOJEĆE ŠETNICE U OPĆINI DUGI RAT DO UŠĆA RIJEKE CETINE |
| INVESTITOR: GRAD OMIŠ Trg kralja Tomislava 5, 21310 Omiš | | GRAĐEVINA: OBALNA ŠETNICA NA PODRUČJU OD POSTOJEĆE ŠETNICE U OPĆINI DUGI RAT DO UŠĆA RIJEKE CETINE |
| PROJEKTIRANI DIO GRAĐEVINE: | | PROJEKTANT: **FILIP KOZINA, mag.ing.aedif.** |
| | | STRUKOVNA ODREDNICA PROJEKTA: **GRAĐEVINSKI PROJEKT** / Z.O.P.: - |
| NAZIV GRAFIČKOG PRIKAZA: POPREČNI PRESJECI ŠETNICE, P29 DO P42 | RAZINA PROJEKTA: **IZVEDBENI PROJEKT** | OZNAKA PROJEKTA: **T.D. 1394-G/24** |
| | MJESTO I DATUM IZRADE: **Split, kolovoz 2024.g.** / MJERILO: 1:100 | REDNI BROJ NACRTA: 14. |

## PR 43
KM 0+430.00

Piskop=1,37 m2
Pnasip=0,38 m2
Ptamponski sloj=0,59 m2
Ploča=0,32 m2

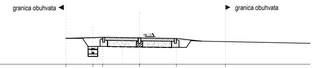


| | | | | | | |
|---|---|---|---|---|---|---|
| **Kota šetnice** | | | 1.13 | 1.08 | 1.06 | |
| **Udaljenost** | -3.00 | -1.50 -0.50 | 0.00 | 1.50 | 3.50 | |
| **Kote terena** | 1.06 | 1.05 1.05 | 1.05 | 0.96 | 0.92 | |

## PR 44
KM 0+440.00

Piskop=1,97 m2
Pnasip=0,44 m2
Ptamponski sloj=0,59 m2
Ploča=0,32 m2

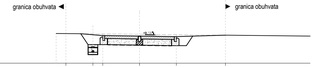


| | | | | | | |
|---|---|---|---|---|---|---|
| **Kota šetnice** | | | 1.13 | 1.11 | 1.09 | |
| **Udaljenost** | -3.00 | -1.50 -0.50 | 0.00 | 1.50 | 3.50 | |
| **Kote terena** | 1.21 | 1.20 1.19 | 1.19 | 1.16 | 1.14 | |

## PR 45
KM 0+450.00

Piskop=1,88 m2
Pnasip=0,42 m2
Ptamponski sloj=0,59 m2
Ploča=0,32 m2

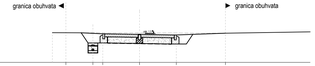


| | | | | | | |
|---|---|---|---|---|---|---|
| **Kota šetnice** | | | 1.16 | 1.14 | 1.12 | |
| **Udaljenost** | -3.00 | -1.50 -0.50 | 0.00 | 1.50 | 3.50 | |
| **Kote terena** | 1.23 | 1.23 1.22 | 1.20 | 1.22 | 1.21 | |

## PR 46
KM 0+460.00

Piskop=1,95 m2
Pnasip=0,42 m2
Ptamponski sloj=0,59 m2
Ploča=0,32 m2

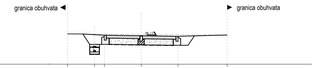


| | | | | | | |
|---|---|---|---|---|---|---|
| **Kota šetnice** | | | 1.18 | 1.16 | 1.14 | |
| **Udaljenost** | -3.00 | -1.50 -0.50 | 0.00 | 1.50 | 3.50 | |
| **Kote terena** | 1.24 | 1.23 1.23 | 1.22 | 1.21 | 1.19 | |

## PR 47
KM 0+470.00

Piskop=1,44 m2
Pnasip=0,17 m2
Ptamponski sloj=0,59 m2
Ploča=0,32 m2

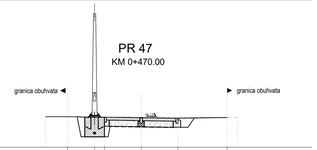


| | | | | | | |
|---|---|---|---|---|---|---|
| **Kota šetnice** | | | 1.22 | 1.20 | 1.18 | |
| **Udaljenost** | -3.00 | -1.50 -0.50 | 0.00 | 1.50 | 3.50 | |
| **Kote terena** | 1.25 | 1.26 1.24 | 1.24 | 1.23 | 1.22 | |

## PR 48
KM 0+480.00

Piskop=1,57 m2
Pnasip=0,40 m2
Ptamponski sloj=0,59 m2
Ploča=0,32 m2

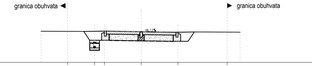


| | | | | | | |
|---|---|---|---|---|---|---|
| **Kota šetnice** | | | 1.27 | 1.25 | 1.23 | |
| **Udaljenost** | -3.00 | -1.50 -0.50 | 0.00 | 1.50 | 3.50 | |
| **Kote terena** | 1.26 | 1.26 1.26 | 1.25 | 1.24 | 1.23 | |

## PR 49
KM 0+490.00

Piskop=0,82 m2
Pnasip=0,38 m2
Ptamponski sloj=0,59 m2
Ploča=0,32 m2

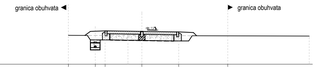


| | | | | | | |
|---|---|---|---|---|---|---|
| **Kota šetnice** | | | 1.36 | 1.34 | 1.32 | |
| **Udaljenost** | -3.00 | -1.50 -0.50 | 0.00 | 1.50 | 3.50 | |
| **Kote terena** | 1.18 | 1.17 1.17 | 1.17 | 1.16 | 1.16 | |

## PR 50
KM 0+500.00

Piskop=1,27 m2
Pnasip=0,39 m2
Ptamponski sloj=0,59 m2
Ploča=0,32 m2

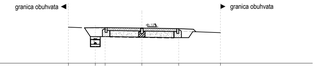


| | | | | | | |
|---|---|---|---|---|---|---|
| **Kota šetnice** | | | 1.45 | 1.43 | 1.41 | |
| **Udaljenost** | -3.00 | -1.50 -0.50 | 0.00 | 1.50 | 3.20 | |
| **Kote terena** | | | 1.36 | | | |

## PR 51
KM 0+510,41

Piskop=1,59 m2
Pnasip=0,41 m2
Ptamponski sloj=0,59 m2
Ploča=0,32 m2

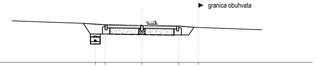


| | | | | | | |
|---|---|---|---|---|---|---|
| **Kota šetnice** | | | 1.52 | 1.50 | 1.48 | |
| **Udaljenost** | | -1.50 -0.50 | 0.00 | 1.50 | 2.30 | |
| **Kote terena** | 1.57 | | 1.50 | 1.45 | 1.42 | |

## PR 52
KM 0+520.75

Piskop=1,57 m2
Pnasip=0,38 m2
Ptamponski sloj=0,59 m2
Ploča=0,32 m2

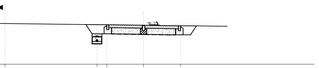


| | | | | | | |
|---|---|---|---|---|---|---|
| **Kota šetnice** | | | 1.61 | 1.59 | 1.57 | |
| **Udaljenost** | | -5.65 | -1.50 -0.50 | 0.00 | 1.50 | 3.50 |
| **Kote terena** | 1.67 | | 1.61 1.61 | 1.59 | 1.57 | |

## PR 53
KM 0+530.75

Piskop=1,25 m2
Pnasip=0,37 m2
Ptamponski sloj=0,59 m2
Ploča=0,32 m2

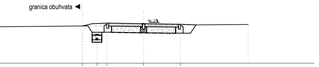


| | | | | | | |
|---|---|---|---|---|---|---|
| **Kota šetnice** | | | 1.63 | 1.61 | 1.59 | |
| **Udaljenost** | | -4.00 | -1.50 -0.50 | 0.00 | 1.50 | |
| **Kote terena** | 1.48 | | 1.52 1.53 1.53 | 1.54 | 1.55 | 1.58 |

## PR 54
KM 0+540.75

Piskop=0,86 m2
Pnasip=0,39 m2
Ptamponski sloj=0,59 m2
Ploča=0,32 m2

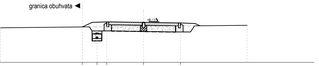


| | | | | | | |
|---|---|---|---|---|---|---|
| **Kota šetnice** | | | 1.65 | 1.63 | 1.61 | |
| **Udaljenost** | | -4.00 | -1.50 -0.50 | 0.00 | 1.50 | |
| **Kote terena** | 1.41 | | 1.44 1.45 1.45 | 1.47 | 1.48 | 1.51 |

## PR 55
KM 0+550.75

Piskop=0,80 m2
Pnasip=0,39 m2
Ptamponski sloj=0,59 m2
Ploča=0,32 m2

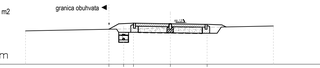


| | | | | | | |
|---|---|---|---|---|---|---|
| **Kota šetnice** | | | 1.69 | 1.67 | 1.65 | 1.63 |
| **Udaljenost** | | -4.00 | -1.50 -0.50 | 0.00 | 1.50 | |
| **Kote terena** | 1.38 | | 1.43 1.44 1.45 | 1.47 | 1.48 | 1.51 1.56 |

## PR 56
KM 0+560.75

Piskop=1,22 m2
Pnasip=0,38 m2
Ptamponski sloj=0,59 m2
Ploča=0,32 m2

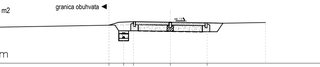


| | | | | | | |
|---|---|---|---|---|---|---|
| **Kota šetnice** | | | 1.69 | 1.67 | 1.65 | |
| **Udaljenost** | | -4.00 | -1.50 -0.50 | 0.00 | 1.50 | |
| **Kote terena** | 1.47 | | 1.55 1.54 1.53 | 1.59 | 1.62 | 1.66 |

| | | |
|---|---|---|
| IZRADIVAČ PROJEKTA: **KOZINA PROJEKTI d.o.o.** Vinkovačka 21 21000 Split | PROJEKT: OBALNA ŠETNICA NA PODRUČJU OD POSTOJEĆE ŠETNICE U OPĆINI DUGI RAT DO UŠĆA RIJEKE CETINE | |
| INVESTITOR: GRAD OMIŠ Trg kralja Tomislava 5, 21310 Omiš | GRAĐEVINA: OBALNA ŠETNICA NA PODRUČJU OD POSTOJEĆE ŠETNICE U OPĆINI DUGI RAT DO UŠĆA RIJEKE CETINE | |
| PROJEKTIRANI DIO GRAĐEVINE: | PROJEKTANT: **FILIP KOZINA, mag.ing.aedif.** | |
| | STRUKOVNA ODREDNICA PROJEKTA: **GRAĐEVINSKI PROJEKT** | Z.O.P.: - |
| NAZIV GRAFIČKOG PRIKAZA: POPREČNI PRESJECI ŠETNICE, P43 DO P56 | RAZINA PROJEKTA: **IZVEDBENI PROJEKT** | OZNAKA PROJEKTA: **T.D. 1394-G/24** |
| | MJESTO I DATUM IZRADE: **Split, kolovoz 2024.g.** MJERILO: 1:100 | REDNI BROJ NACRTA: 15. |

## PR 57
KM 0+570.75

Piskop=1,12 m2
Pnasip=0,38 m2
Ptamponski sloj=0,59 m2
Ploča=0,32 m2

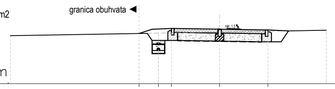


| | | | | | | | |
|---|---|---|---|---|---|---|---|
| **Kota šetnice** | | | 1.71 | 1.69 | 1.67 | | |
| **Udaljenost** | | -4.00 | -1.90 -1.50 | 0.00 | 1.50 | | |
| **Kote terena** | 1.49 | 1.56 | 1.57 1.58 | 1.60 | 1.63 | 1.66 | |

## PR 58
KM 0+580.75

Piskop=1,48 m2
Pnasip=0,39 m2
Ptamponski sloj=0,59 m2
Ploča=0,32 m2

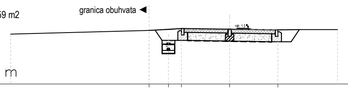


| | | | | | | | |
|---|---|---|---|---|---|---|---|
| **Kota šetnice** | | | 1.72 | 1.70 | 1.68 | | |
| **Udaljenost** | | -4.00 | -1.90 -1.50 | 0.00 | 1.50 | | |
| **Kote terena** | 1.55 | 1.66 | 1.68 1.68 | 1.68 | 1.69 | 1.69 | |

## PR 59
KM 0+590.75

Piskop=1,84 m2
Pnasip=0,44 m2
Ptamponski sloj=0,59 m2
Ploča=0,32 m2

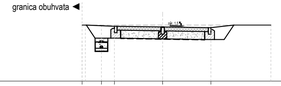


| | | | | | | | |
|---|---|---|---|---|---|---|---|
| **Kota šetnice** | | | 1.70 | 1.68 | 1.66 | | |
| **Udaljenost** | | -4.00 | -1.90 -1.50 | 0.00 | 1.50 | | |
| **Kote terena** | | 1.74 | 1.74 1.74 | 1.74 | 1.74 | 1.74 | |

## PR 60
KM 0+600.75

Piskop=1,35 m2
Pnasip=0,38 m2
Ptamponski sloj=0,59 m2
Ploča=0,32 m2

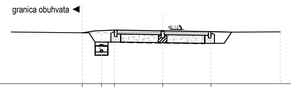


| | | | | | | | |
|---|---|---|---|---|---|---|---|
| **Kota šetnice** | | | 1.66 | 1.64 | 1.62 | | |
| **Udaljenost** | | -4.00 | -1.90 -1.50 | 0.00 | 1.50 | | |
| **Kote terena** | | 1.58 | 1.58 1.59 | 1.60 | 1.61 | | |

## PR 61
KM 0+610.75

Piskop=1,10 m2
Pnasip=0,38 m2
Ptamponski sloj=0,59 m2
Ploča=0,32 m2

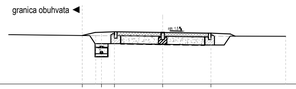


| | | | | | | | |
|---|---|---|---|---|---|---|---|
| **Kota šetnice** | | | 1.62 | 1.60 | 1.58 | | |
| **Udaljenost** | | -4.00 | -1.90 -1.50 | 0.00 | 1.50 | | |
| **Kote terena** | | 1.51 | 1.51 1.50 | 1.49 | 1.49 | 1.48 | |

## PR 62
KM 0+620.75

Piskop=1,10 m2
Pnasip=0,38 m2
Ptamponski sloj=0,59 m2
Ploča=0,32 m2

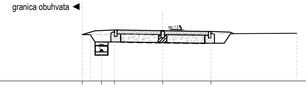


| | | | | | | | |
|---|---|---|---|---|---|---|---|
| **Kota šetnice** | | | 1.58 | 1.56 | 1.54 | | |
| **Udaljenost** | | -4.00 | -1.90 -1.50 | 0.00 | 1.50 | | |
| **Kote terena** | | 1.44 | 1.44 1.44 1.44 | 1.45 | 1.46 | 1.48 | |

## PR 63
KM 0+630.75

Piskop=1,38 m2
Pnasip=0,39 m2
Ptamponski sloj=0,59 m2
Ploča=0,32 m2

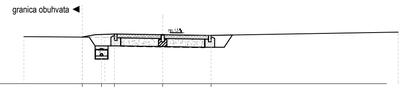


| | | | | | | | |
|---|---|---|---|---|---|---|---|
| **Kota šetnice** | | | 1.54 | 1.52 | 1.50 | | |
| **Udaljenost** | | -4.00 | -1.90 -1.50 | 0.00 | 1.50 | | |
| **Kote terena** | 1.46 | 1.45 | 1.44 1.45 | 1.47 | 1.50 | | |

## PR 64
KM 0+640.75

Piskop=1,32 m2
Pnasip=0,37 m2
Ptamponski sloj=0,59 m2
Ploča=0,32 m2

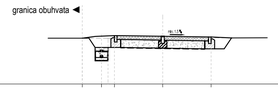


| | | | | | | | |
|---|---|---|---|---|---|---|---|
| **Kota šetnice** | | | 1.50 | 1.48 | 1.46 | | |
| **Udaljenost** | | -4.00 | -1.90 -1.50 | 0.00 | 1.50 | | |
| **Kote terena** | | 1.42 | 1.42 1.42 1.42 | 1.42 | 1.43 | | |

## PR 65
KM 0+650.75

Piskop=1,57 m2
Pnasip=0,39 m2
Ptamponski sloj=0,59 m2
Ploča=0,32 m2

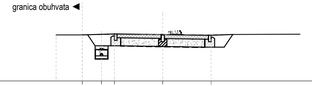


| | | | | | | | |
|---|---|---|---|---|---|---|---|
| **Kota šetnice** | | | 1.46 | 1.44 | 1.42 | | |
| **Udaljenost** | | -4.00 | -1.90 -1.50 | 0.00 | 1.50 | | |
| **Kote terena** | 1.43 | 1.43 | 1.43 1.43 | 1.44 | 1.44 | | |

| | | |
|---|---|---|
| IZRAĐIVAČ PROJEKTA: **KOZINA PROJEKTI d.o.o.** Vinkovačka 21 21000 Split | PROJEKT: OBALNA ŠETNICA NA PODRUČJU OD POSTOJEĆE ŠETNICE U OPĆINI DUGI RAT DO UŠĆA RIJEKE CETINE | |
| INVESTITOR: GRAD OMIŠ Trg kralja Tomislava 5, 21310 Omiš | GRAĐEVINA: OBALNA ŠETNICA NA PODRUČJU OD POSTOJEĆE ŠETNICE U OPĆINI DUGI RAT DO UŠĆA RIJEKE CETINE | |
| PROJEKTIRANI DIO GRAĐEVINE: | PROJEKTANT: **FILIP KOZINA, mag.ing.aedif.** | |
| | STRUKOVNA ODREDNICA PROJEKTA: **GRAĐEVINSKI PROJEKT** | Z.O.P.: - |
| NAZIV GRAFIČKOG PRIKAZA: POPREČNI PRESJECI ŠETNICE, P57 DO P65 | RAZINA PROJEKTA: **IZVEDBENI PROJEKT** | OZNAKA PROJEKTA: **T.D. 1394-G/24** |
| | MJESTO I DATUM IZRADE: **Split, kolovoz 2024.g.** / MJERILO: 1:100 | REDNI BROJ NACRTA: 16. |

# AB MOST ZA PRELAZAK PREKO KANALA OBORINSKE KANALIZACIJE
MJ 1:50

## PRESJEK 1-1
MJ 1:50

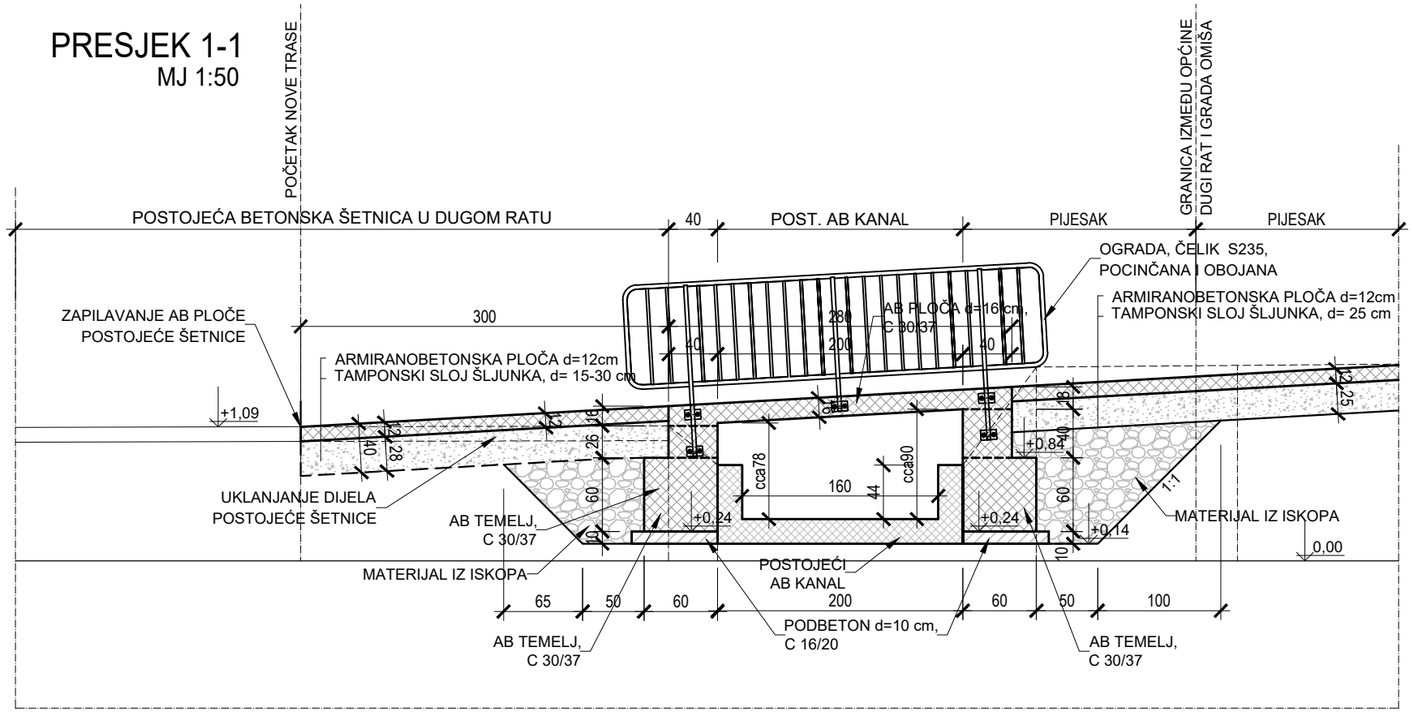


## PRESJEK 2-2
MJ 1:50

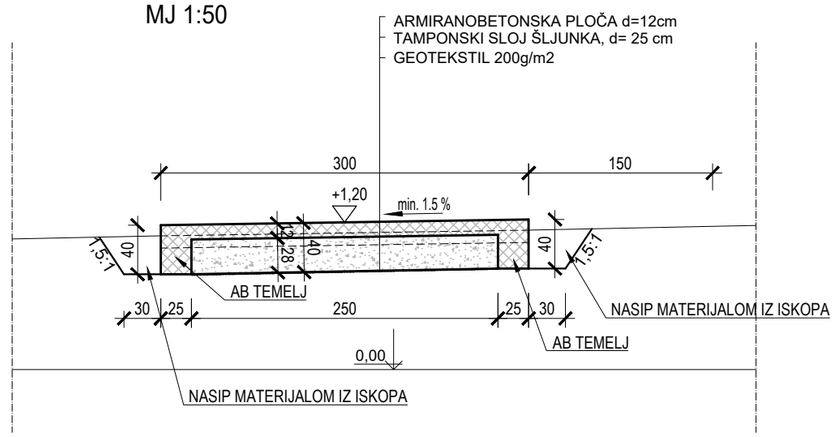


## TLOCRT
MJ 1:50

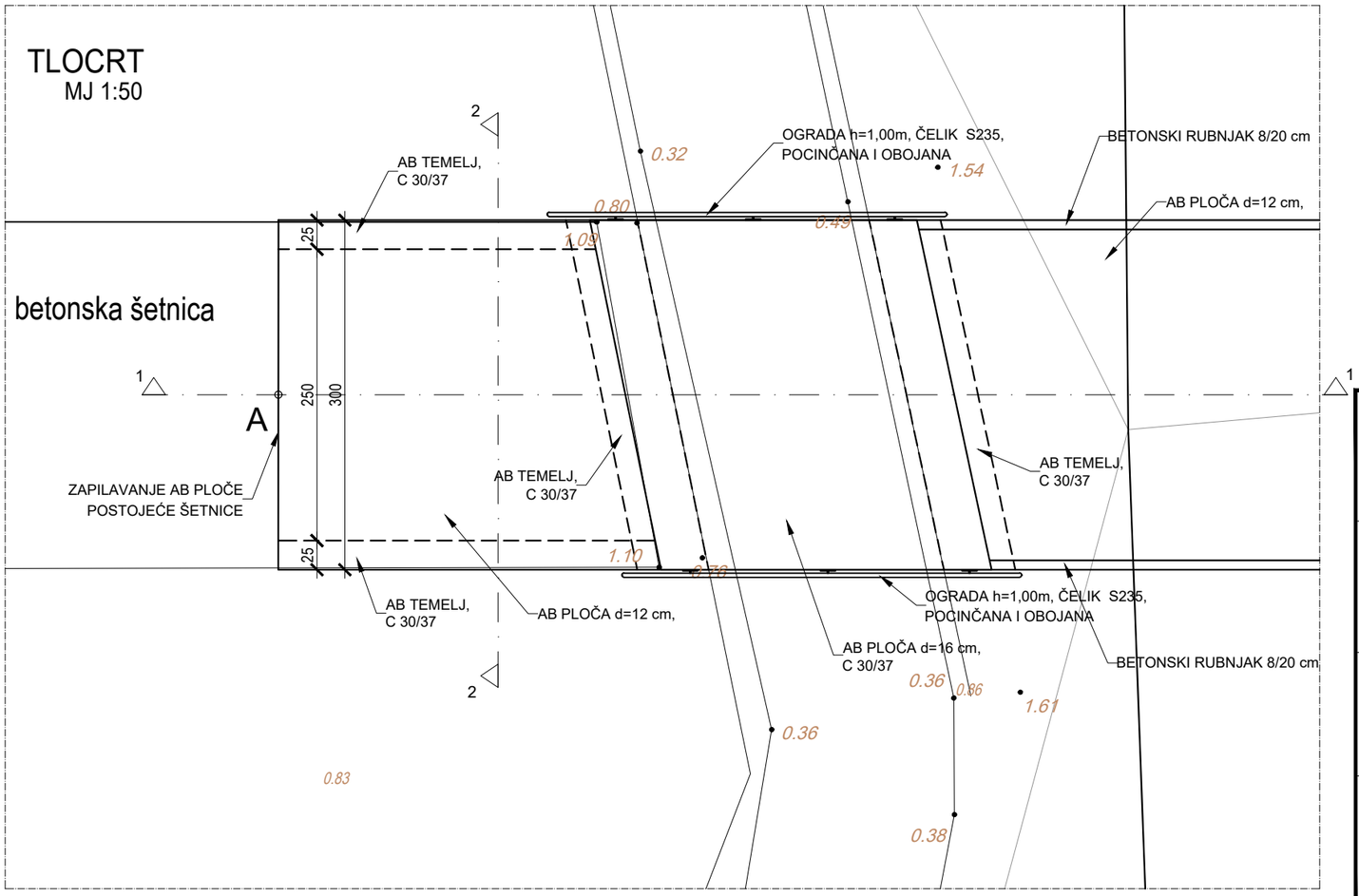


## DETALJ ARMATURE GREDA REKONSTRUIRANOG DIJELA POSTOJEĆE ŠETNICE
MJ 1:20

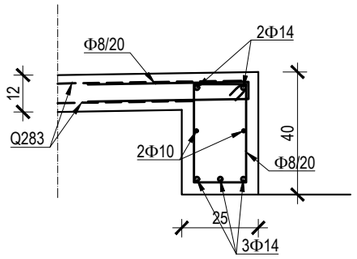


NAPOMENA: AB mostić armirati prema statičkom proračunu

| | | |
|---|---|---|
| IZRAĐIVAČ PROJEKTA: **KOZINA PROJEKTI d.o.o.** Vinkovačka 21 21000 Split | PROJEKT: OBALNA ŠETNICA NA PODRUČJU OD POSTOJEĆE ŠETNICE U OPĆINI DUGI RAT DO UŠĆA RIJEKE CETINE | |
| INVESTITOR: GRAD OMIŠ Trg kralja Tomislava 5, 21310 Omiš | GRAĐEVINA: OBALNA ŠETNICA NA PODRUČJU OD POSTOJEĆE ŠETNICE U OPĆINI DUGI RAT DO UŠĆA RIJEKE CETINE | |
| PROJEKTIRANI DIO GRAĐEVINE: | PROJEKTANT: **FILIP KOZINA, mag.ing.aedif.** | |
| | STRUKOVNA ODREDNICA PROJEKTA: **GRAĐEVINSKI PROJEKT** | Z.O.P.: - |
| NAZIV GRAFIČKOG PRIKAZA: AB MOST ZA PRELAZAK PREKO KANALA OBORINSKE KANALIZACIJE | RAZINA PROJEKTA: **IZVEDBENI PROJEKT** | OZNAKA PROJEKTA: **T.D. 1394-G/24** |
| | MJESTO I DATUM IZRADE: **Split, kolovoz 2024.g.** / MJERILO: 1:50 | REDNI BROJ NACRTA: 17. |

# TLOCRT
MJ. 1:20

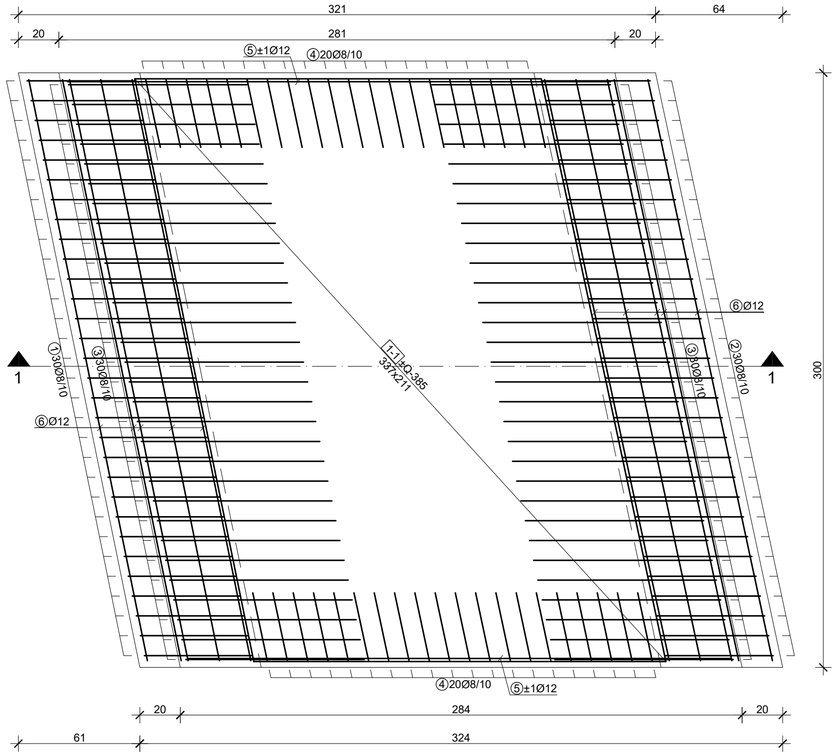


beton: C 30/37
armatura: B 500B
zaštitni sloj: a=3.0 cm

# PRESJEK 1-1
MJ. 1:20

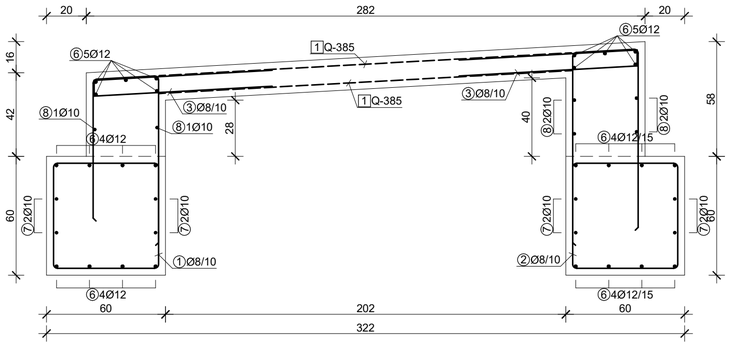


| Šipke - specifikacija | | | | | |
|---|---|---|---|---|---|
| ozn | oblik i mjere [cm] | Ø | lg [m] | n [kom] | lgn [m] |
| MOST | | | | | |
| 1 | 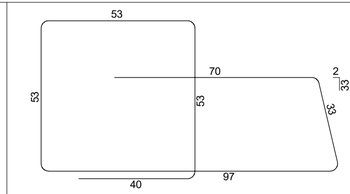  | 8 | 3.99 | 30 | 119.70 |
| 2 | 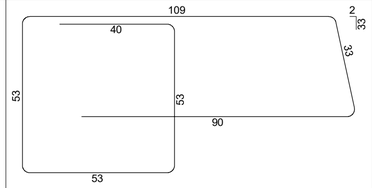  | 8 | 4.31 | 30 | 129.30 |
| 3 |   | 8 | 1.88 | 60 | 112.80 |
| 4 |   | 8 | 0.78 | 40 | 31.20 |
| 5 |   | 12 | 2.74 | 4 | 10.96 |
| 6 | 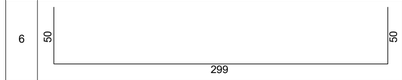  | 12 | 3.99 | 26 | 103.74 |
| 7 |   | 10 | 3.99 | 8 | 31.92 |
| 8 |   | 10 | 3.59 | 6 | 21.54 |

| Šipke - rekapitulacija | | | |
|---|---|---|---|
| Ø [mm] | lgn [m] | Jedinična težina [kg/m'] | Težina [kg] |
| B500B | | | |
| 8 | 393.00 | 0.40 | 155.24 |
| 10 | 53.46 | 0.62 | 32.98 |
| 12 | 114.70 | 0.89 | 101.85 |
| Ukupno | | | 290.07 |

| Mreže - specifikacija | | | | | | |
|---|---|---|---|---|---|---|
| Pozicija | Oznaka mreže | B [cm] | L [cm] | n | Jedinična težina [kg/m2] | Ukupna težina [kg] |
| MOST | | | | | | |
| 1-1 | Q-385 | 211 | 337 | 2 | 6.10 | 86.93 |
| Ukupno | | | | | | 86.93 |

| | |
|---|---|
| IZRAĐIVAČ PROJEKTA: KOZINA PROJEKTI<br>**KOZINA PROJEKTI d.o.o.**<br>Vinkovačka 21<br>21000 Split | PROJEKT:<br>OBALNA ŠETNICA NA PODRUČJU OD POSTOJEĆE ŠETNICE U OPĆINI DUGI RAT DO UŠĆA RIJEKE CETINE |
| INVESTITOR:<br>GRAD OMIŠ<br>Trg kralja Tomislava 5,<br>21310 Omiš | GRAĐEVINA:<br>OBALNA ŠETNICA NA PODRUČJU OD POSTOJEĆE ŠETNICE U OPĆINI DUGI RAT DO UŠĆA RIJEKE CETINE |
| PROJEKTIRANI DIO GRAĐEVINE: | PROJEKTANT: **FILIP KOZINA, mag.ing.aedif.**<br>STRUKOVNA ODREDNICA PROJEKTA: **GRAĐEVINSKI PROJEKT**<br>Z.O.P.: **-** |
| NAZIV GRAFIČKOG PRIKAZA:<br>ARMATURNI PLAN AB MOSTA ZA PRELAZAK PREKO KANALA OBORINSKE KANALIZACIJE | RAZINA PROJEKTA: **IZVEDBENI PROJEKT**<br>OZNAKA PROJEKTA: **T.D. 1394-G/24**<br>MJESTO I DATUM IZRADE: **Split, kolovoz 2024.g.**<br>MJERILO: 1:50<br>REDNI BROJ NACRTA: 18. |

# TLOCRT
MJ. 1:20

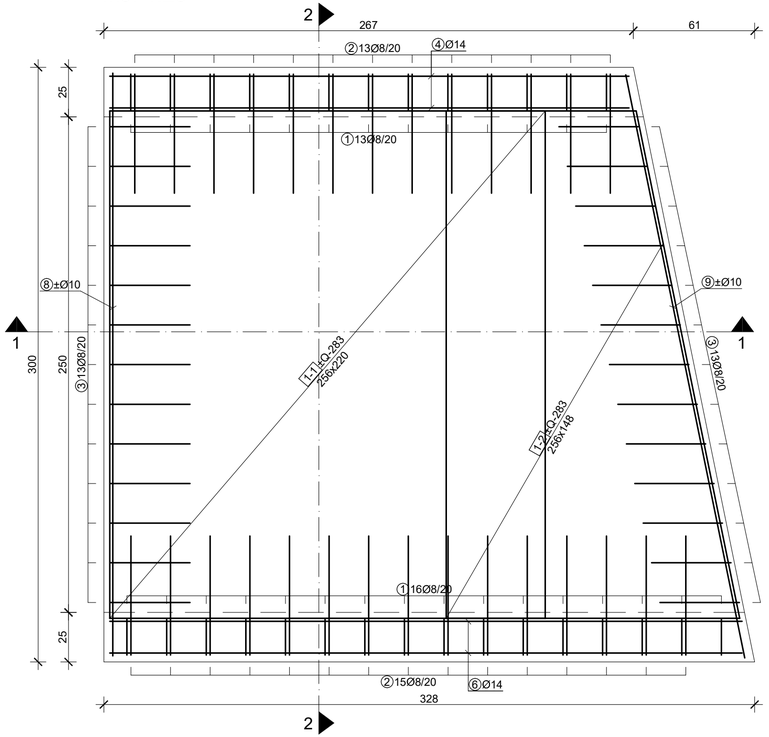


beton: C 30/37
armatura: B 500B
zaštitni sloj: a=3.0 cm

# PRESJEK 1-1
MJ. 1:20

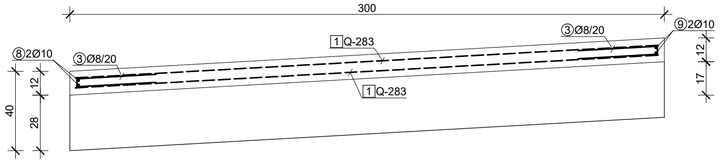


# PRESJEK 2-2
MJ. 1:20

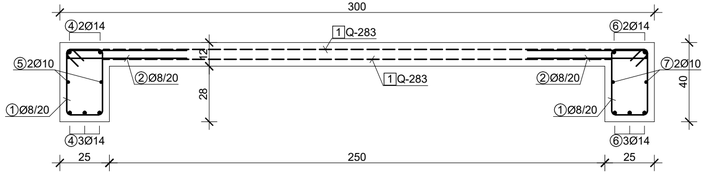


Šipke - specifikacija

| ozn | oblik i mjere [cm] | Ø | lg [m] | n [kom] | lgn [m] |
|---|---|---|---|---|---|
| PLOČA I GREDE ŠETNICE | | | | | |
| 1 | 33; 18; 18; 6; 33 | 8 | 1.20 | 29 | 34.80 |
| 2 | 60; 4; 60 | 8 | 1.24 | 28 | 34.72 |
| 3 | 40; 4; 40 | 8 | 0.84 | 26 | 21.84 |
| 4 | 262 | 14 | 2.62 | 5 | 13.10 |
| 5 | 262 | 10 | 2.62 | 2 | 5.24 |
| 6 | 319 | 14 | 3.19 | 5 | 15.95 |
| 7 | 319 | 10 | 3.19 | 2 | 6.38 |
| 8 | 294 | 10 | 2.94 | 2 | 5.88 |
| 9 | 300 | 10 | 3.00 | 2 | 6.00 |

Šipke - rekapitulacija

| Ø [mm] | lgn [m] | Jedinična težina [kg/m'] | Težina [kg] |
|---|---|---|---|
| B500B | | | |
| 8 | 91.36 | 0.40 | 36.09 |
| 10 | 23.50 | 0.62 | 14.50 |
| 14 | 29.05 | 1.21 | 35.15 |
| Ukupno | | | 85.74 |

Mreže - specifikacija

| Pozicija | Oznaka mreže | B [cm] | L [cm] | n | Jedinična težina [kg/m2] | Ukupna težina [kg] |
|---|---|---|---|---|---|---|
| PLOČA I GREDE ŠETNICE | | | | | | |
| 1-1 | Q-283 | 220 | 256 | 2 | 4.44 | 50.01 |
| 1-2 | Q-283 | 148 | 256 | 2 | 4.44 | 33.71 |
| Ukupno | | | | | | 83.73 |

| | |
|---|---|
| IZRAĐIVAČ PROJEKTA: KOZINA PROJEKTI<br>**KOZINA PROJEKTI d.o.o.**<br>Vinkovačka 21<br>21000 Split | PROJEKT:<br>OBALNA ŠETNICA NA PODRUČJU OD POSTOJEĆE ŠETNICE U OPĆINI DUGI RAT DO UŠĆA RIJEKE CETINE |
| INVESTITOR:<br>GRAD OMIŠ<br>Trg kralja Tomislava 5,<br>21310 Omiš | GRAĐEVINA:<br>OBALNA ŠETNICA NA PODRUČJU OD POSTOJEĆE ŠETNICE U OPĆINI DUGI RAT DO UŠĆA RIJEKE CETINE |
| PROJEKTIRANI DIO GRAĐEVINE: | PROJEKTANT: **FILIP KOZINA, mag.ing.aedif.**<br>STRUKOVNA ODREDNICA PROJEKTA: **GRAĐEVINSKI PROJEKT**<br>Z.O.P.: - |
| NAZIV GRAFIČKOG PRIKAZA:<br>ARMATURNI PLAN AB PLOČE I GREDE NA DIJELU ŠETNICE U OPĆINI DUGI RAT | RAZINA PROJEKTA: **IZVEDBENI PROJEKT**<br>OZNAKA PROJEKTA: **T.D. 1394-G/24**<br>MJESTO I DATUM IZRADE: **Split, kolovoz 2024.g.**<br>MJERILO: 1:50<br>REDNI BROJ NACRTA: 19. |

Utvrđena granica pomorskog dobra
Min. Kl. UP/I-342-01/09-01/33
Ur. broj 14-342-2/109-3

Jadransko more

Spoj na postojeći stup JR

LEGENDA:

- Stvarna snaga rasvjete
- AB ab stup(7 kom/km) - Cu ab žica(
- PEHD ab-dbl kanal

| | |
|---|---|
| IZRADIVAČ PROJEKTA: KOZINA PROJEKTI d.o.o. Vinkovačka 21 21000 Split | PROJEKT: OBALNA ŠETNICA NA PODRUČJU OD POSTOJEĆE ŠETNICE U OPĆINI DUGI RAT DO UŠĆA RIJEKE CETINE |
| INVESTITOR: GRAD OMIŠ Trg kralja Tomislava 5, 21310 Omiš | GRAĐEVINA: OBALNA ŠETNICA NA PODRUČJU OD POSTOJEĆE ŠETNICE U OPĆINI DUGI RAT DO UŠĆA RIJEKE CETINE |
| PROJEKTIRANI DIO GRAĐEVINE: | PROJEKTANT: FILIP KOZINA, mag.ing.aedif. |
| | STRUČNA OSREDNJICA PROJEKTA: GRAĐEVINSKI PROJEKT / Z.O.P.: - |
| NAZIV GRAFIČKOG PRIKAZA: SITUACIJA RADOVA NA ELEKTROINSTALACIJAMA | RAZINA PROJEKTA: IZVEDBENI PROJEKT / OZNAKA PROJEKTA: T.D. 1394-G/24 |
| MJESTO I DATUM IZRADE: Split, listopad 2024.g. / MJERILO: 1:500 | REDNI BROJ NACRTA: 20. |

# KARAKTERISTIČNI PRESJEK ROVA ELEKTROINSTALACIJA

MJ. 1:20

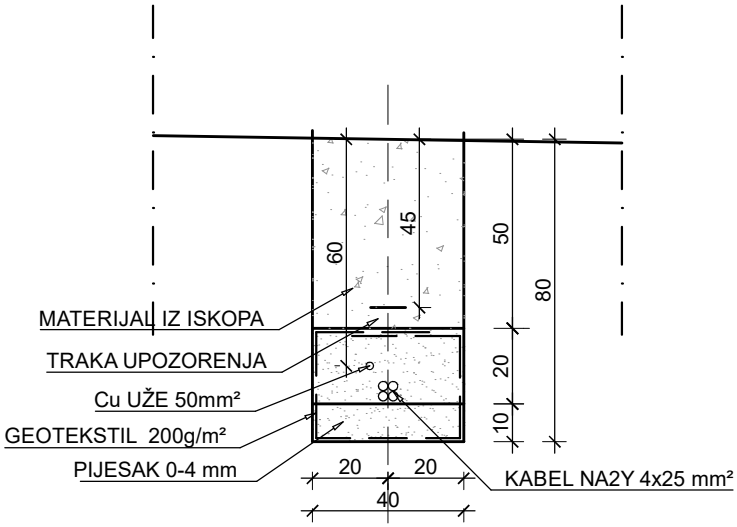


| | | |
|---|---|---|
| IZRAĐIVAČ PROJEKTA: **KOZINA PROJEKTI d.o.o.** Vinkovačka 21 21000 Split | | PROJEKT: OBALNA ŠETNICA NA PODRUČJU OD POSTOJEĆE ŠETNICE U OPĆINI DUGI RAT DO UŠĆA RIJEKE CETINE |
| INVESTITOR: GRAD OMIŠ Trg kralja Tomislava 5, 21310 Omiš | | GRAĐEVINA: OBALNA ŠETNICA NA PODRUČJU OD POSTOJEĆE ŠETNICE U OPĆINI DUGI RAT DO UŠĆA RIJEKE CETINE |
| PROJEKTIRANI DIO GRAĐEVINE: | | PROJEKTANT: **FILIP KOZINA, mag.ing.aedif.** |
| | | STRUKOVNA ODREDNICA PROJEKTA: **GRAĐEVINSKI PROJEKT** / Z.O.P.: - |
| NAZIV GRAFIČKOG PRIKAZA: KARAKTERISTIČNI PRESJEK ROVA ELEKTROINSTALACIJA | | RAZINA PROJEKTA: **IZVEDBENI PROJEKT** / OZNAKA PROJEKTA: **T.D. 1394-G/24** |
| | | MJESTO I DATUM IZRADE: **Split, kolovoz 2024.g.** / MJERILO: 1:20 / REDNI BROJ NACRTA: 21. |

# RASVJETNI STUP h=4,0 m

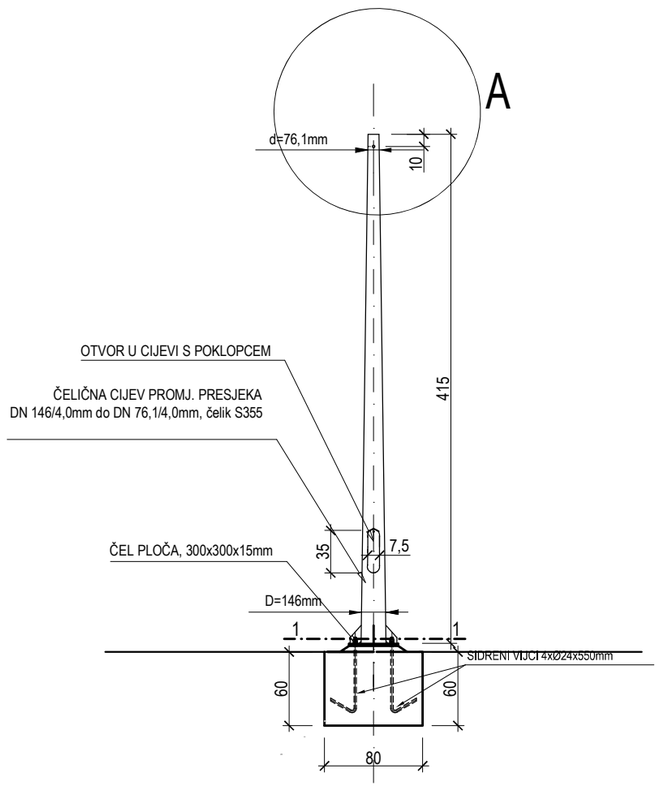


DETALJ A
MJ. 1:10

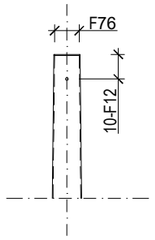


PRESJEK 1-1
MJ. 1:10

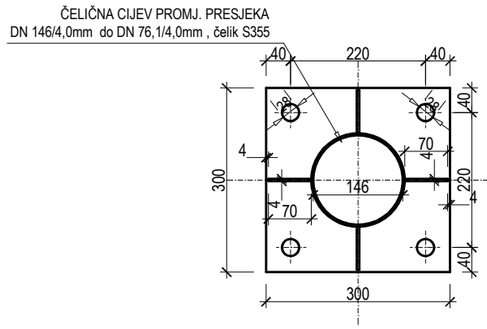


SIDRENI VIJCI ZA SVE STUPOVE SU DIMENZIJA ø24x550mm

| | |
|---|---|
| IZRAĐIVAČ PROJEKTA: **KOZINA PROJEKTI d.o.o.** Vinkovačka 21 21000 Split | PROJEKT: OBALNA ŠETNICA NA PODRUČJU OD POSTOJEĆE ŠETNICE U OPĆINI DUGI RAT DO UŠĆA RIJEKE CETINE |
| INVESTITOR: GRAD OMIŠ Trg kralja Tomislava 5, 21310 Omiš | GRAĐEVINA: OBALNA ŠETNICA NA PODRUČJU OD POSTOJEĆE ŠETNICE U OPĆINI DUGI RAT DO UŠĆA RIJEKE CETINE |
| PROJEKTIRANI DIO GRAĐEVINE: | PROJEKTANT: **FILIP KOZINA, mag.ing.aedif.** |
| | STRUKOVNA ODREDNICA PROJEKTA: **GRAĐEVINSKI PROJEKT** / Z.O.P.: - |
| NAZIV GRAFIČKOG PRIKAZA: RASVJETNI STUP h=4,0 m | RAZINA PROJEKTA: **IZVEDBENI PROJEKT** / OZNAKA PROJEKTA: **T.D. 1394-G/24** |
| | MJESTO I DATUM IZRADE: **Split, kolovoz 2024.g.** / MJERILO: 1:50 / REDNI BROJ NACRTA: 22. |

# TEMELJ RASVJETNOG STUPA h=4,0 m

## TLOCRT
MJ. 1:20

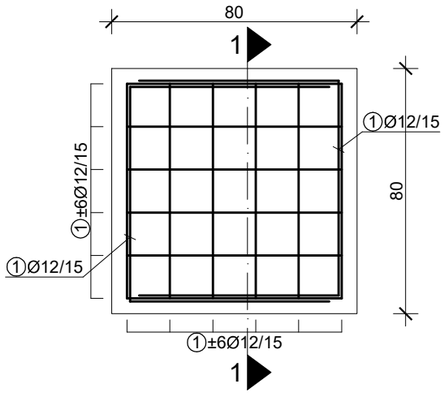


## PRESJEK 1-1
MJ. 1:20

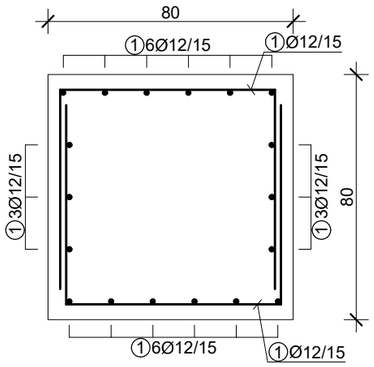


beton: C 30/37
armatura: B 500B
zaštitni sloj: a=4.0 cm
UKUPNO: 25 KOM

## PRESJEK 1-1

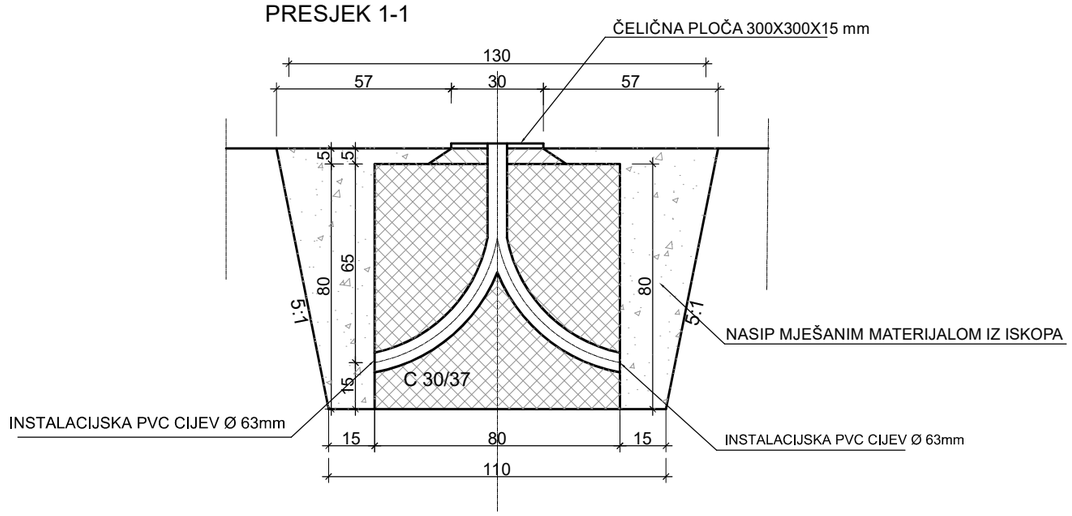


## PRESJEK 2-2

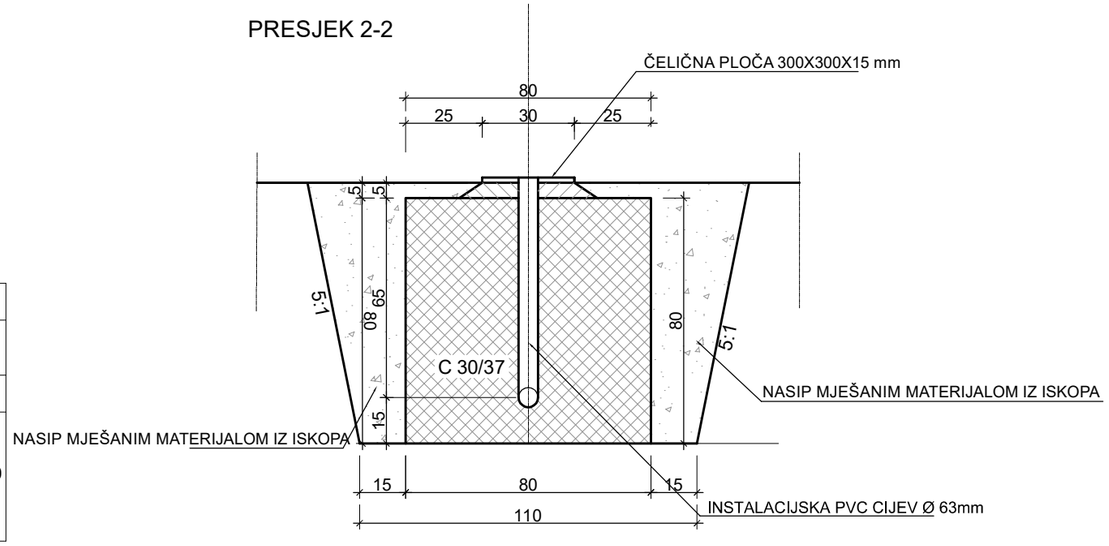


| Šipke - specifikacija | | | | | |
|---|---|---|---|---|---|
| ozn | oblik i mjere [cm] | Ø | lg [m] | n [kom] | lgn [m] |
| TEMELJ RASVJETNOG STUPA h=4,0 m (za 1 komad) | | | | | |
| 1 | 70; 65; 65 | 12 | 2.00 | 30 | 60.00 |

| Šipke - rekapitulacija | | | |
|---|---|---|---|
| Ø [mm] | lgn [m] | Jedinična težina [kg/m'] | Težina [kg] |
| B500B | | | |
| 12 | 60.00 | 0.89 | 53.28 |
| Ukupno | | | 53.28 |

**NAPOMENA:** Na mjestu prodora instalacija prilagoditi armaturu!

| | |
|---|---|
| IZRAĐIVAČ PROJEKTA: **KOZINA PROJEKTI d.o.o.** Vinkovačka 21 21000 Split | PROJEKT: OBALNA ŠETNICA NA PODRUČJU OD POSTOJEĆE ŠETNICE U OPĆINI DUGI RAT DO UŠĆA RIJEKE CETINE |
| INVESTITOR: GRAD OMIŠ Trg kralja Tomislava 5, 21310 Omiš | GRAĐEVINA: OBALNA ŠETNICA NA PODRUČJU OD POSTOJEĆE ŠETNICE U OPĆINI DUGI RAT DO UŠĆA RIJEKE CETINE |
| PROJEKTIRANI DIO GRAĐEVINE: | PROJEKTANT: **FILIP KOZINA, mag.ing.aedif.** |
| | STRUKOVNA ODREDNICA PROJEKTA: **GRAĐEVINSKI PROJEKT** / Z.O.P.: - |
| NAZIV GRAFIČKOG PRIKAZA: TEMELJ RASVJETNOG STUPA h=4,0 m | RAZINA PROJEKTA: **IZVEDBENI PROJEKT** / OZNAKA PROJEKTA: **T.D. 1394-G/24** |
| | MJESTO I DATUM IZRADE: **Split, kolovoz 2024.g.** / MJERILO: 1:20 / REDNI BROJ NACRTA: 23. |