

PUNTA

2.a PROMETNA I ULIČNA MREŽA



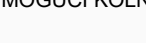
GRANICE

— — — — — OBUHVAT URBANISTIČKOG PLANA UREĐENJA

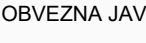
PROMETNE POVRŠINE
CESTOVNI PROMET



POSTALE ULICE



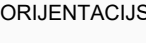
PJESACKE UL



POVRŠINA ZA



BROJ PARKIRAN



POMORSKI PROMET



BIRO ZA PROSTORNO PLANIRANJE
URBANIZAM I ZAŠTITU OKOLIŠA
d.o.o. SPLIT, Matoševa 11



PRIJEDLOG PLANA, siječanj 2025.

Broj elaborata: 351/24

Zupanja:	SPLITSKO DALMATINSKA		
Grad:	OMIŠ		
Naziv prostornog plana:	IZMJENE I DOPUNE URBANISTIČKOG PLANA UREĐENJA PUNTA		
Naziv katastarskog prikaza:	PROMETNA, ULIČNA I KOMUNALNA INFRASTRUKTURNA MREŽA PROMETNA I ULIČNA MREŽA		
Broj katastarskog prikaza:	2.a	Mjerilo katastarskog prikaza:	1:1000
Odstuka od izradbenog plana (službeno glasiloo):	Odstuka predstavnikačkog tijela od izvornog plana (službeno glasiloo):		
"Službeni glasnik Grada Omiša", 1222, 8/23, 10/24 i 11/24.			
Javna rasprava (datum objave):	Javni uvid održan:		
https://map.gsu.hr https://omish.hr Službeno Dalmacija			
Pečat tijela odgovornog za provođenje javne rasprave:	Odgovorna osoba za provođenje javne rasprave:		
	STIPE ŽULJEVIĆ MIKAS, dipl. inž. građ.		
Suglasnost na plan prema čl. 108. Zakona o prostornom uređenju (NN br. 153/13, 65/17, 114/18, 38/19, 38/19, 67/20):			
Broj suglasnosti karta:	urboj:	datum:	
	URBOS.doo SPLIT Biro za prostorno planiranje, urbanizam i zaštitu okoliša		
Pečat pravne osobe/tijela koje je izradio plan:	Odgovorna osoba:		
	MAJKA MADIRACA, dipl. oec.		
Odgovorni voditelj:	GORDANA RADMAN, dipl. inž. arh.		
Stručni tim u izradi plana:			
1. GORDANA RADMAN, dipl. inž. arh.	5. MARINA PAVIČIĆ, mag. inž. arh.		
2. MAJKA MADIRACA, dipl. oec.	6. IVANA BUBIĆ, univ. spec. oec.		
3. LARISA BAČIĆ, inž. inž. arh.	7. MISLAV MADIRACA, mag. FI fondova		
4. DRAŽEN ČOJANČIĆ, inž. inž. arh.	8.		
Pečat predstavničkog tijela:			
Predsjednik predstavničkog tijela:			
Istovjeshnost ovog prostornog plana s izvornikom ovjerava:			
Pečat nadležnog tijela:			
(ime, prezime i potpis)			