



REPUBLIKA HRVATSKA  
SPLITSKO-DALMATINSKA ŽUPANIJA  
GRAD OMIŠ  
Gradsko Vijeće

Klasa: 363-01/19-01/506  
Urbroj: 2181-7-05-02/4-25-17  
Omiš, 1.4.2025.

Na temelju članka 59. i 62. Zakona o komunalnom gospodarstvu („Narodne novine“ br. 68/18, 110/18 i 32/20), čl. 30. Statuta Grada Omiša („Službeni glasnik Grada Omiša“, broj 04/09, 9/10, 2/13, 10/13, 1/18 i 8/18, 2/21) i Zaključka Gradonačelnika Grada Omiša Klasa: 363-01/19-01/506, Urbroj: 2181-7-05-02/4-25-16 Gradsko vijeće Grada Omiša na 36. sjednici održanoj 1.4. 2025. donosi

## **ODLUKU**

*o izmjeni i dopuni Odluke o komunalnoj infrastrukturi Grada Omiša i njezinom pravnom statusu*

### **Članak 1.**

1. U Odluci o komunalnoj infrastrukturi Grada Omiša i njezinom pravnom statusu („Službeni glasnik Grada Omiša“ br. 7/19, 6/20, 9a/20, 10/21, 4/22, 7/22, 11/23, 6/24, 16/24, 2/25) čl.1. točka 1. JAVNE PROMETNE POVRŠINE NA KOJIMA NIJE DOPUŠTEN PROMET MOTORNIH VOZILA, pod JAVNE STUBE dodaje se novi redak, redni broj 4., Omiš, dio kat. čest. 140/1 k.o. Omiš, te stupac koji predstavlja identifikacijsku oznaku zemljišnoknjižne čestice čest. zem. 1914/1 k.o. Omiš.
2. U Odluci o komunalnoj infrastrukturi Grada Omiša i njezinom pravnom statusu („Službeni glasnik Grada Omiša“ br. 7/19, 6/20, 9a/20, 10/21, 4/22, 7/22, 11/23, 6/24, 16/24, 2/25) i čl.1. točka 1. JAVNE PROMETNE POVRŠINE NA KOJIMA NIJE DOPUŠTEN PROMET MOTORNIH VOZILA, pod JAVNE ZELENE POVRŠINE GRADA OMIŠA, dodaje se redni broj 9. NAKLICE, KRČ kat. čest. 5867 k.o. Tugare te se dodaje stupac koji odgovara zemljišnoknjižnoj čestici oznake čest. zem.5867 k.o. Tugare.
3. Izmijenjene i dopunjene tablice imaju izgledati na slijedeći način:

## 1. JAVNE PROMETNE POVRŠINE NA KOJIMA NIJE DOPUŠTEN PROMET MOTORNIH VOZILA

	Naselje	Javna površina	Kat. čest.	Čest. zem	K. O.
<b>JAVNE STUBE</b>					
4.	OMIŠ	Omiška dinara	Dio 140/1	1914/1	Omiš

## 2. JAVNE ZELENE POVRŠINE GRADA OMIŠA

	Naselje	Javne površine	Kat.čest.	Čest.zem.	K.O.
9.	NAKLICE	Naklice - KRČ	5867	5867	Tugare

### Članak 2.

1. Nalaže se Općinskom sudu u Splitu, Stalna služba u Omišu upis komunalne infrastrukture na nekretninama iz članka 1. ove Odluke kao „Javno dobro u općoj uporabi u vlasništvu Grada Omiša, OIB: 49299622160, Trg kralja Tomislava 5, 21310 Omiš“ u zemljišne knjige.
2. Ova Odluka o komunalnoj infrastrukturi smatra se potvrdom sukladno članku 132. Zakona o komunalnom gospodarstvu (NN 68/18, 110/18, 32/20, 145/24).
3. Ova Odluka stupa na snagu prvog dana po objavi u Službenom glasilu Grada Omiša.

PREDSJEDNIK GRADSKOG VIJEĆA:

Zvonko Močić, dr.med.



REPUBLIKA HRVATSKA  
SPLITSKO-DALMATINSKA ŽUPANIJA  
GRAD OMIŠ  
GRADONAČELNIK

Klasa: 363-01/19-01/506  
Urbroj: 2181-7-05-02/4-25-16  
Omiš, 27.3.2025. godine

Na temelju članka 39. Statuta Grada Omiša („Službeni glasnik Grada Omiša“, broj 04/09, 9/10, 2/13, 10/13, 1/18 i 8/18, 2/21), Gradonačelnik Grada Omiša, za Odluku o izmjeni i dopuni Odluke o komunalnoj infrastrukturi Grada Omiša i njezinom pravnom statusu, donosi sljedeći

### ZAKLJUČAK

1. Predlaže se Gradskom vijeću Grada Omiša donošenje Odluke o izmjeni i dopuni Odluke o komunalnoj infrastrukturi Grada Omiša i njezinom pravnom statusu na način kako je opisano u prijedlogu Odluke o izmjeni i dopuni Odluke o komunalnoj infrastrukturi Grada Omiša i njezinom pravnom statusu.
2. Prijedlog Odluke o izmjeni i dopuni Odluke o komunalnoj infrastrukturi Grada Omiša i njezinom pravnom statusu opisan u točki 1. čini sastavni dio ovog Zaključka.
3. Za izvjestitelja pred Gradskim vijeća Grada Omiša određuje se Stipe Žuljević-Mikas, dipl.ing.građ.

GRADONAČELNIK

Ivo Tomasović, dipl.oec

## OBRAZLOŽENJE

Prema Zakonu o komunalnom gospodarstvu (NN 68/18, 110/18, 32/20, 145/24) komunalnu infrastrukturu predstavljaju: nerazvrstane ceste, javne prometne površine na kojima nije dopušten promet motornim vozilima, javna parkirališta, javne garaže, javne zelene površine, građevine i uređaji javne namjene, javna rasvjeta, groblja, krematoriji na grobljima, građevine namijenjene obavljanju javnog prijevoza i druge građevine koje odlukom odredi tijelo jedinice lokalne samouprave ako služe za obavljanje komunalne djelatnosti.

Odluku o proglašenju komunalne infrastrukture javnim dobrom u općoj uporabi donosi predstavničko tijelo jedinice lokalne samouprave na temelju čl. 62. Zakona o komunalnom gospodarstvu. Odluka uz ostalo, mora sadržavati naziv i vrstu komunalne infrastrukture, podatak o katastarskoj i zemljišnoknjižnoj čestici i katastarskoj općini na kojoj se infrastruktura nalazi te nalog nadležnom sudu za upis statusa javnog dobra u općoj uporabi u zemljišne knjige odnosno za brisanje tog statusa ako se radi o infrastrukturi koja se upisuje u zemljišne knjige.

Grad Omiš je po službenoj dužnosti utvrdio da u Odluci o komunalnoj infrastrukturi Grada Omiša i njezinom pravnom statusu („Službeni glasnik Grada Omiša“ br. 7/19, 6/20, 9a/20, 10/21, 4/22, 7/22, 11/23, 6/24, 16/24, 2/25 ) nisu uvrštene navedene čestice koje čine komunalnu infrastrukturu Grada Omiša temeljem Zakona o komunalnom gospodarstvu („NN 68/18, 110/18, 32/20, 145/24) a koja su pobrojane u ovoj odluci.

Slijedom navedenog pristupilo se realizaciji sastavljanja prijedloga Odluke o izmjeni i dopuni Odluke o komunalnoj infrastrukturi Grada Omiša i njezinom pravnom statusu.

# SURVEYING d.o.o.

## ZA GEODETSKE USLUGE

Mob. 095/9042062\* Tel./Fax. 021/210252\* IBAN HR4824070001100549452\* OIB 79705894327\* MBS 060377407

Sjedište: Domovinskog rata 9, Solin\* Ured: Zvonimirova 16A, Solin\* Email: vinkoružic@gmail.com

Investitor:

GRAD OMIŠ

Trg kralja Tomislava 5/I

OIB 49299622160

Katastarska općina: OMIŠ

MBR: 919708

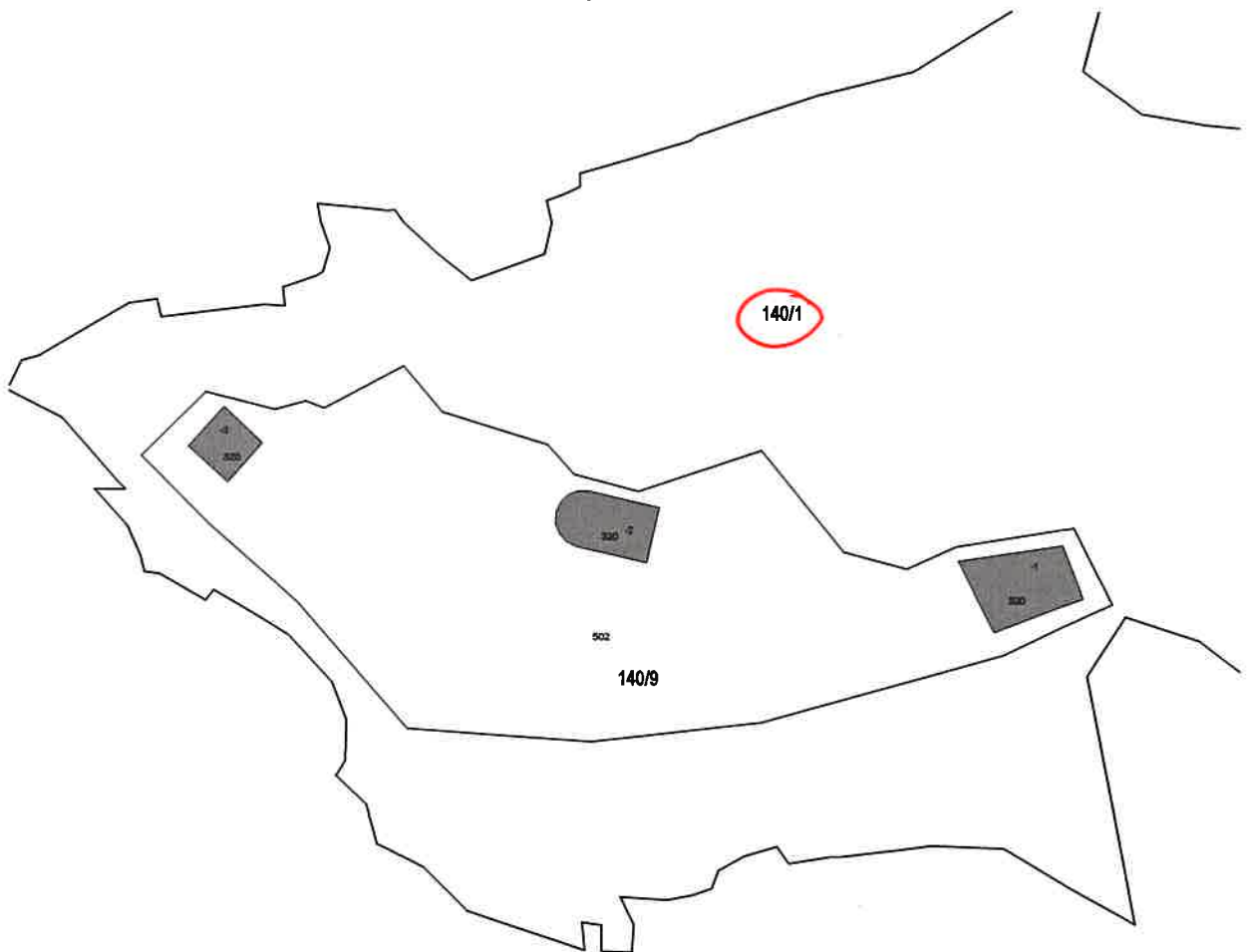
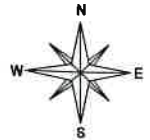
Detaljni list: 9

### KOPIJA KATASTARSKOG PLANA

- predloženo novo stanje -

Mjerilo 1:500

Izvorno mjerilo 1:1000



Izradio/la:

Vinko Ružić, dipl.ing.geod.

Solin, prosinac 2024. godine

Broj elaborata: 2023-18

Odgovorna osoba za obavljanje stručnih  
geodetskih poslova

Vinko Ružić, dipl.ing.geod.

Vinko  
Ružić

Digitalno potpisao:

Vinko Ružić

Datum: 2024.12.23

09:04:22 +01'00'

# SURVEYING d.o.o.

## ZA GEODETSKE USLUGE

Mob. 095/9042062\* Tel./Fax. 021/210252\* IBAN HR4824070001100549452\* OIB 79705894327\* MBS 060377407  
Sjedište: Domovinskog rata 9, Solin\* Ured: Zvonimirova 16A, Solin\* Email: vinkoruzic@gmail.com

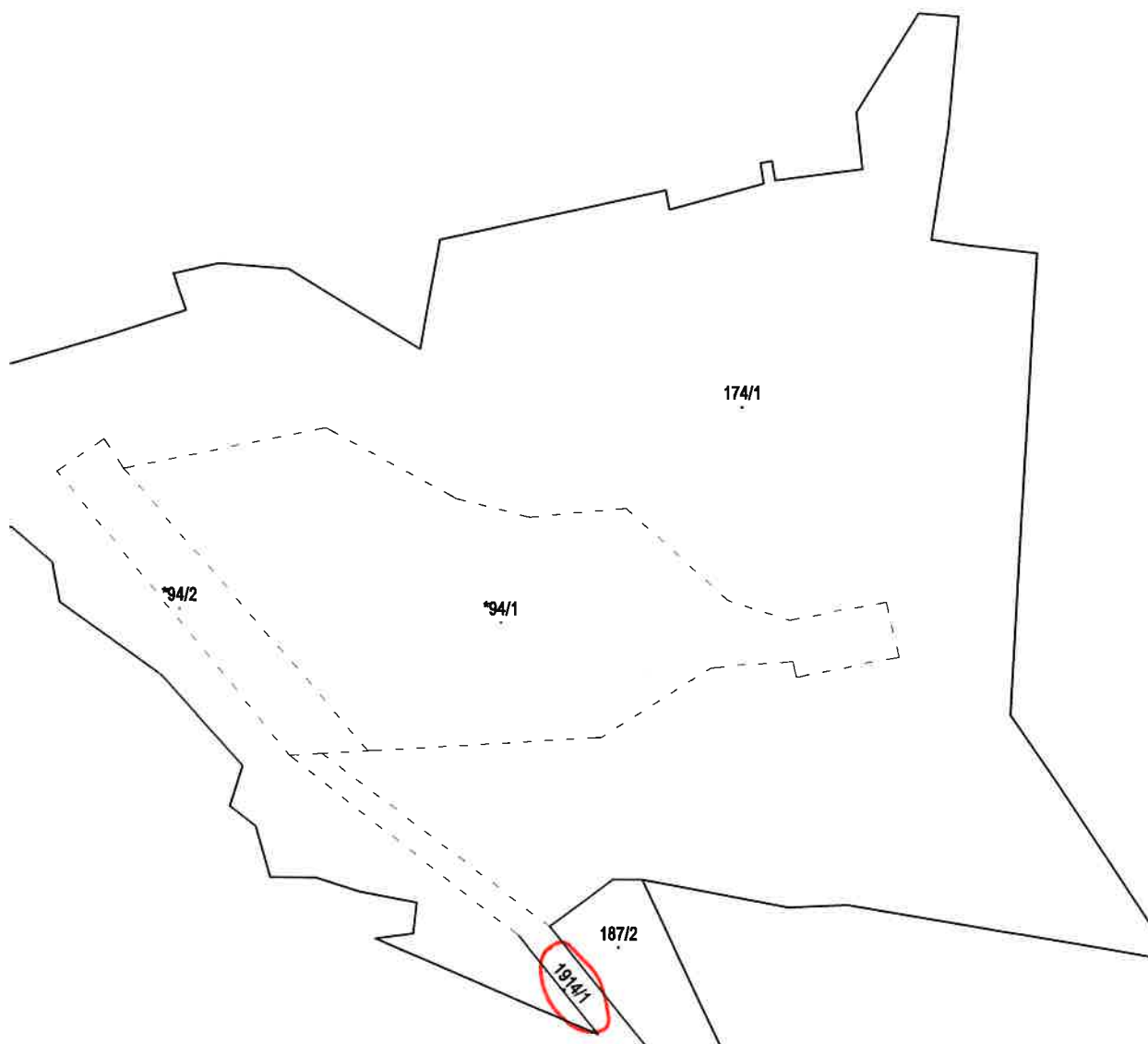
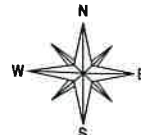
Investitor:  
GRAD OMIŠ  
Trg kralja Tomislava 5/I  
OIB 49299622160

Katastarska općina: OMIŠ  
MBR: 919708  
Detaljni list: 9

### KOPIJA KATASTARSKOG PLANA

- stanje prije promjene -  
- zemljišnoknjižne oznake čestica -

Mjerilo 1:500  
Izvorno mjerilo 1:2880



Izradio/la:  
Vinko Ružić, dipl.ing.geod.  
Solin, prosinac 2024. godine  
Broj elaborata: 2023-18

Odgovorna osoba za obavljanje stručnih  
geodetskih poslova  
Vinko Ružić, dipl.ing.geod.

Vinko  
Ružić

Digitalno potpisao:  
Vinko Ružić  
Datum: 2024.12.23  
09:05:32 +01'00'

