



REPUBLIKA HRVATSKA  
SPLITSKO-DALMATINSKA ŽUPANIJA  
GRAD OMIŠ  
Gradsko Vijeće

KLASA: 340-01/15-01/17  
URBROJ: 2181-7-05-02/3-25-91  
Omiš, 29.07. 2025. godine

Na temelju 101., 102., 107 i 109. Zakona o cestama ( Narodne novine br: 84/11, 22/13,54/13,148/13,92/14,110/19,144/21,114/22,04/23 i 133/23) i čl. 30. Statuta Grada Omiša ( „Službeni glasnik Grada Omiša br. 4/09, 9/10,2/13,10/13,1/18,8/18,2/21) i Zaključka Gradonačelnika Grada Omiša KLASA: 340-01/15-01/17, URBROJ: 2181-7-05-02/3-25-90 od 22. 07. 2025. Gradsko vijeće Grada Omiša na 2. sjednici održanoj dana 29.07.2025. donosi

**ODLUKU**  
**o izmjeni i dopuni Odluke o nerazvrstanim cestama Grada Omiša**

1. Popis nerazvrstanih cesta na području Grada Omiša, koji čini sastavni dio Odluke o nerazvrstanim cestama u Gradu Omišu ( „Službeni glasnik Grada Omiša“ br. 9/15, 7/18,8/19,1/20,5a/20,9a/20,2/21,7/21,9/21,1/22,4/22,6/22,11a/22,1/23,2/23,5/23,6/23,7/23,9/23,11/23,12a/23,13/23,5/24,7/24,10/24,11/24,13/24,16/24, 2/25,4/25) dopunjuje se i ispravlja na način kako je prikazano u TABLICI – DOPUNA I ISPRAVAK NERAZVRSTANIH CESTA, a koja TABLICA sačinjava sastavni dio Odluke.
2. Ova Odluka stupa na snagu osmog dana od dana objave u Službenom glasniku Grada Omiša.

PREDSJEDNIK GRADSKOG VIJEĆA

Karlo Vukasović



REPUBLIKA HRVATSKA  
SPLITSKO-DALMATINSKA ŽUPANIJA  
GRAD OMIŠ  
GRADONAČELNIK

KLASA: 340-01/15-01/17  
URBROJ: 2181-7-05-02/3-25-90  
Omiš, 22.07.2025. godine

Na temelju članka 39. Statuta Grada Omiša („Službeni glasnik Grada Omiša“, broj 04/09, 9/10, 2/13, 10/13, 1/19 i 8/18, 2/21), Gradonačelnik Grada Omiša, donosi

### ZAKLJUČAK

1. Predlaže se Gradskom vijeću donošenje Odluke o izmjeni i dopuni Odluke o nerazvrstanim cestama Grada Omiša na način kako je opisano u prijedlogu Odluke o izmjeni i dopuni Odluke o nerazvrstanim cestama Grada Omiša.
2. Prijedlog Odluke o izmjeni i dopuni Odluke o nerazvrstanim cestama Grada Omiša čini sastavni dio ovog Zaključka.
3. Za izvjestitelja pred Gradskim vijećem Grada Omiša određuje se pročelnik Stipe Žuljević – Mikas, dipl.ing.građ.

GRAD OMIŠ  
GRADONAČELNIK

Zvonko Močić, dr.med.

## **OBRAZLOŽENJE:**

Dana 13.3.2025.g na Protokol Grada Omiša pristigao je zahtjev za proglašenje nerazvrstane ceste 05\_09 KAPINOVO u Čelini. Nerazvrstana cesta je vidljiva na digitalnom ortofoto snimku iz 2011 godine. Zatraženo je mišljenje Mjesnog odbora Čelina- Stanići, te nakon suglasnosti se pristupilo realizaciji sastavljanja prijedloga Odluke o izmjeni i dopuni Odluke o nerazvrstanim cestama Grada Omiša ( Grafički prilog 1).

Dana 3.12.2024.g na Protokol Grada Omiša pristigao je zahtjev za dopunu odluke o nerazvrstanim cestama. Uočeno je da za nerazvrstanu cestu oznake 24\_07 TEŽAČKA ULICA u k.o. Podgrađe nisu upisani brojevi svih katastarskih čestica. Grafički prikaz kao i naziv nerazvrstane ceste ostaju nepromijenjeni (Grafički prilog 2).

Dana 25.4.2025.g na Protokol Grada Omiša pristigao je zahtjev za proglašenje nerazvrstane ceste 16\_43 PUT RAČNIKA u k.o. Tugare. Nerazvrstana cesta je vidljiva na digitalnom ortofoto snimku iz 2011 godine. Zatraženo je mišljenje Mjesnog odbora Tugare Podume-Račnik, te nakon suglasnosti se pristupilo realizaciji sastavljanja prijedloga Odluke o izmjeni i dopuni Odluke o nerazvrstanim cestama Grada Omiša ( Grafički prilog 3).

Grad Omiš je po službenoj dužnosti utvrdio da dio nerazvrstane ceste oznake 03\_16 PUT NEMIRE ne predstavlja nerazvrstanu cestu temeljem Zakona o cestama (NN: 84/11, 22/13, 54/13, 148/13, 92/14, 110/19, 144/21, 114/22, 04/23 i 133/23) pa je potrebno napraviti Izmjenu i dopunu Odluke o nerazvrstanim cestama Grada Omiša. Prema navedenom zakonu nerazvrstana cesta treba biti vidljiva na digitalnom ortofoto snimku iz 2011. godine i od tada služiti javnom prometu, biti u funkciji prometa vozila, postojati na terenu i biti vidljiva. S obzirom da ni jedan od navedenih uvjeta nije ispunjen za dio označen kao LIK A-B-C-D-E-F-G-H-I-J-K-L-M-N (Grafički prilog 4) briše se navedeni dio nerazvrstane ceste oznake 03\_16 PUT NEMIRE.

Slijedom navedenog pristupilo se realizaciji sastavljanja prijedloga Odluke o izmjeni i dopuni Odluke o nerazvrstanim cestama Grada Omiša.

## TABLICA – DOPUNA I ISPRAVAK NERAZVRSTANIH CESTA

OZNAKA CESTE	OZNAKA NEKRETNINA (KATASTARSKIH ČESTICA)	KATASTARSK A OPĆINA	NASELJE	OBRAZLOŽENJE	PRILOZI
05_09 KAPINOVO	Dio kat. čest. 843/8, 833, 794/1, 842/2, 842/1, 843/3 843/11, 843/5	K.O. ROGOZNICA	ČELINA	Pridodaje se nerazvrstana cesta oznake 05_09 KAPINOVO popisu nerazvrstanih cesta na području Grada Omiša	Grafički prilog 1  Grafički prilog 1A: DOF 2011  Dopis mjesnom odboru
24_07 TEŽAČKA ULICA	Dio kat. čest. 1062/3, 1061/2, 1061/1, 1058, 1060, 1059, 1043/6, 1050/5, 1049/2, 1049/1, 1046, 1235, 1032/3, 1032/2, 27, 28/3, 34, 30, 31/1, 31/2, 31/3, 1269, 53/2, 54/7, 55/2, 58, 73/9, 73/10, 73/5, 76/6, 76/7, 76/9, 84, 82, 81/2, 79, 238/3, 238/2, 242/1, 242/2, 253/1, 253/2, 254, 252/2, 249/3, 252/1, 250, 251/2, 251, 271, 274,	K.O. PODGRADE	PODGRADE	Pridodaju se dijelovi navedenih čestica nerazvrstanoj cesti 24_07 TEŽAČKA ULICA	Grafički prilog 2  Grafički prilog 2A: DOF 2011

					275/1, 275/2, 275/3, 276, 277, 278/2, 330, 336/1, 332, 336/2, 336/3, 334, 346/1, 346/2, 353, 352, 354/1, 354/2, 358/3, 358/4, 358/5, 360/1, 358/1, 358/2, 355/1, 355/3, 349/2, 343, 340/11, 340/9, 340/8, 340/2, 326/6, 326/3, 323, 324, 322/2, 329/1, 329/2, 322/1, 320/2, 320/1, 317, 312/6, 312/2, 312/1, 308/2, 308/1, 306, 303, 298/7, 298/5, 300, 298/3, 298/2, 298/1, 295, 293, 218, 294/2, 294/1, 217/3, 217/2, 216, 214, 209, 208, 206, 205, 203/2, 203/1, 200, 198/3, 196/2, 196/1, 191, 190, 189, 186, 181, 177, 178/1, 178/5, 175/2, 178/3, 174/2, 172, 173, 171/3, 171/2, 171/1, 1236, 168, 167/2, 165, 160, 157, 156/2, 156/1, 153, 141/3, 141/2, 139, 138, 136, 135/5, 135/4, 132/6, 132/2, 130, 121, 1265, 127, 124, 123/2, 123/3, 123/4, 1120/131, 1120/23,
--	--	--	--	--	---

16_43 PUT RAČNIKA	1120/24, 1120/29, 1120/31, 1120/33 Dio kat. čest. 7521, 2198/1, 2264, 2262, 2261/2, 2247, 2258/1, 2258/2 Kat. čest. 2258/3	K.O. TUGARE	TUGARE	Pridodaje se nerazvrstana cesta oznake 16_43 PUT RAČNIKA popisu nerazvrstanih cesta na području Grada Omiša	Grafički prilog 3 Grafički prilog 3A: DOF 2011 Dopis mjesnom odboru
03_16 PUT NEMIRE	Dio kat. čest. 2064/3 i 2037 od kojih će se formirati novonastala kat. čest. 4101	K.O. OMIŠ	OMIŠ	Briše se dio nerazvrstane ceste oznake 03_16 PUT NEMIRE (LIK A-B-C-D-E-F- G-H-I-J-K-L-M-N)	Grafički prilog 4 Grafički prilog 4A: DOF 2011 Službeni zapisnik s terena sa fotografijama



**GRAFIČKI PRILOG 2**

**■ Nerazvrstana cesta 24\_07**



**Mjerilo 1:5000**

**07.04.2025.**

**Grad Omis  
Špišakovo-dalmatinska županija**



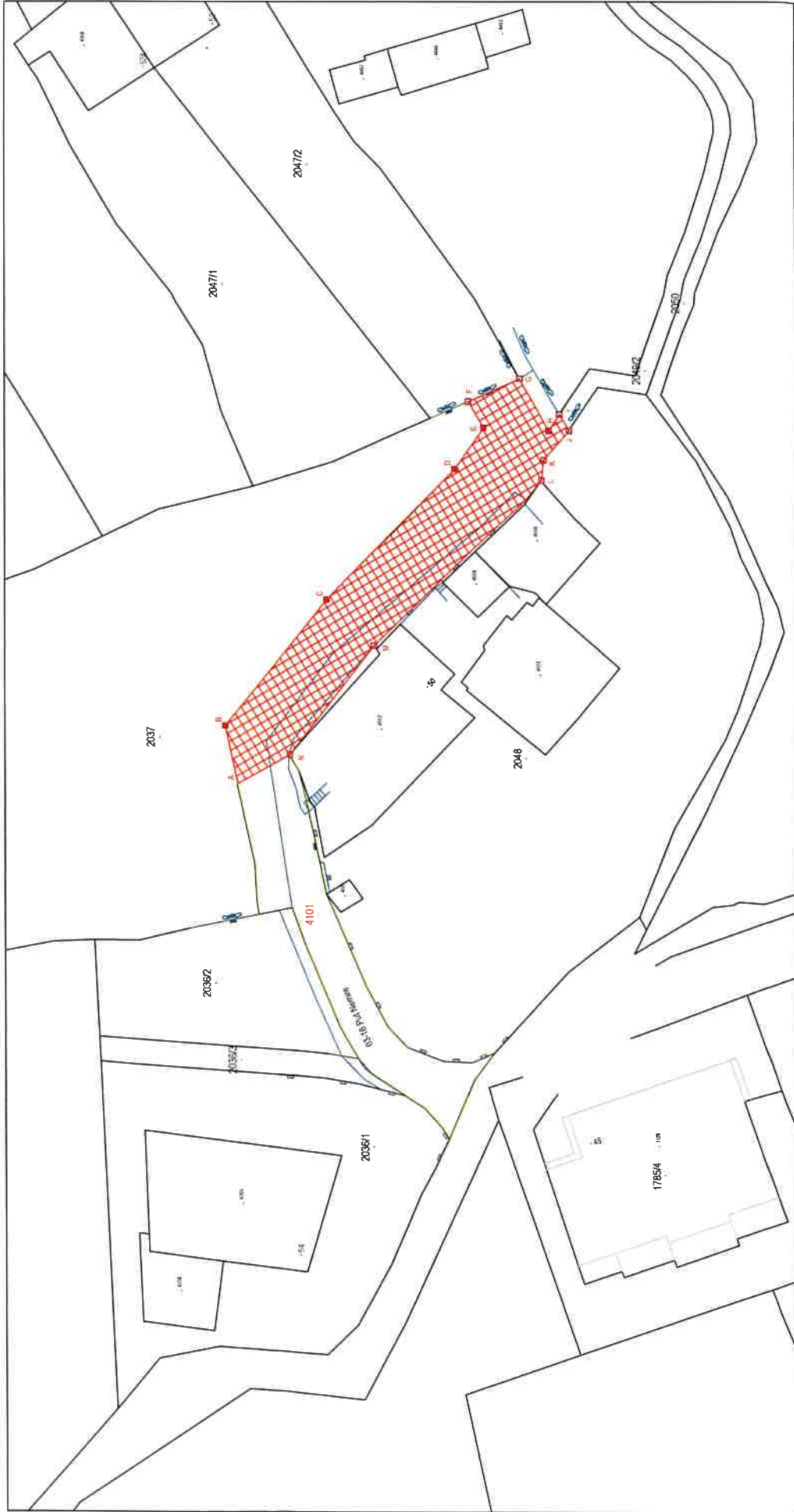
Katastarska općina: Orniš  
MBR: 319708  
Detaljni list: 38.39,45

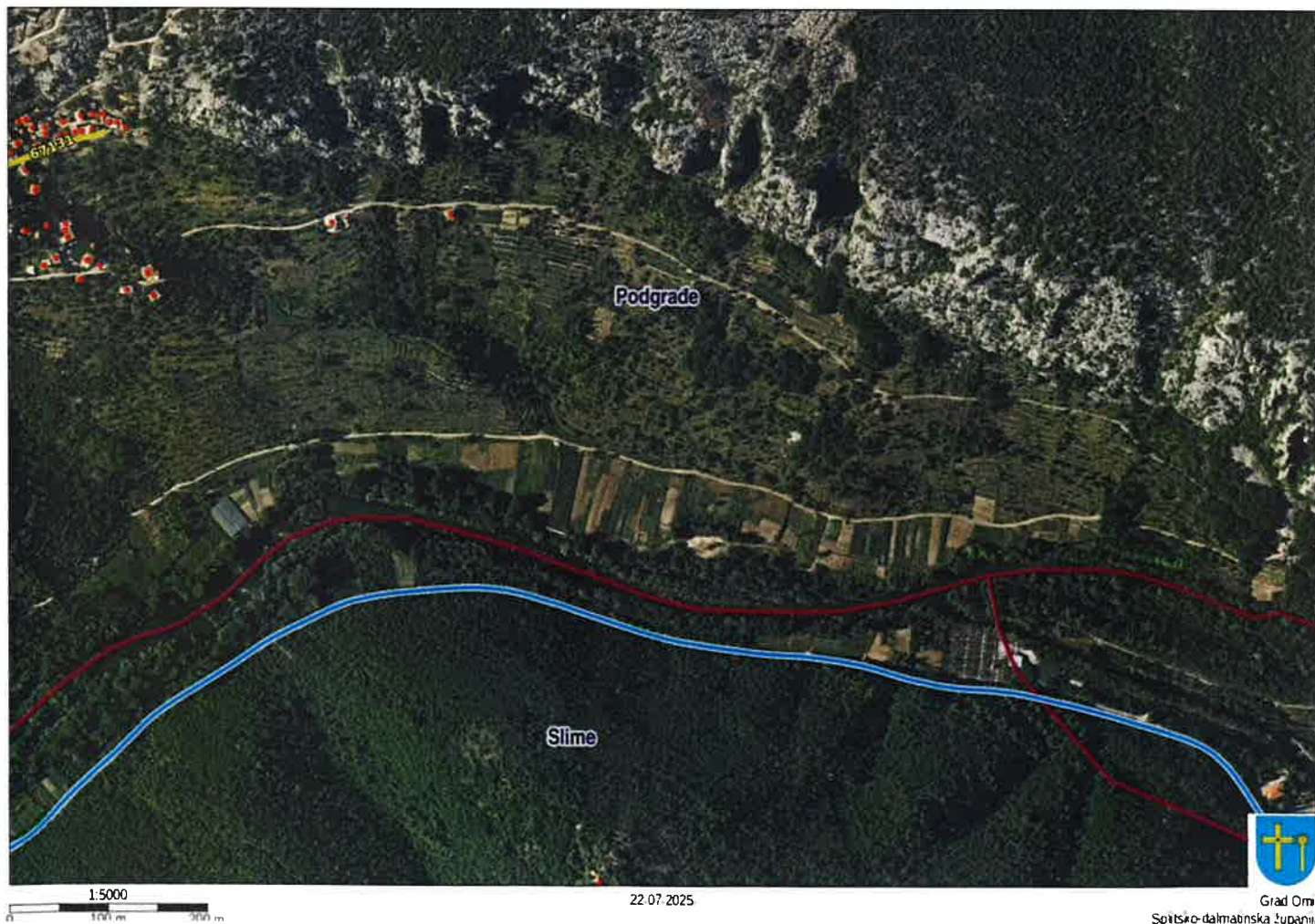
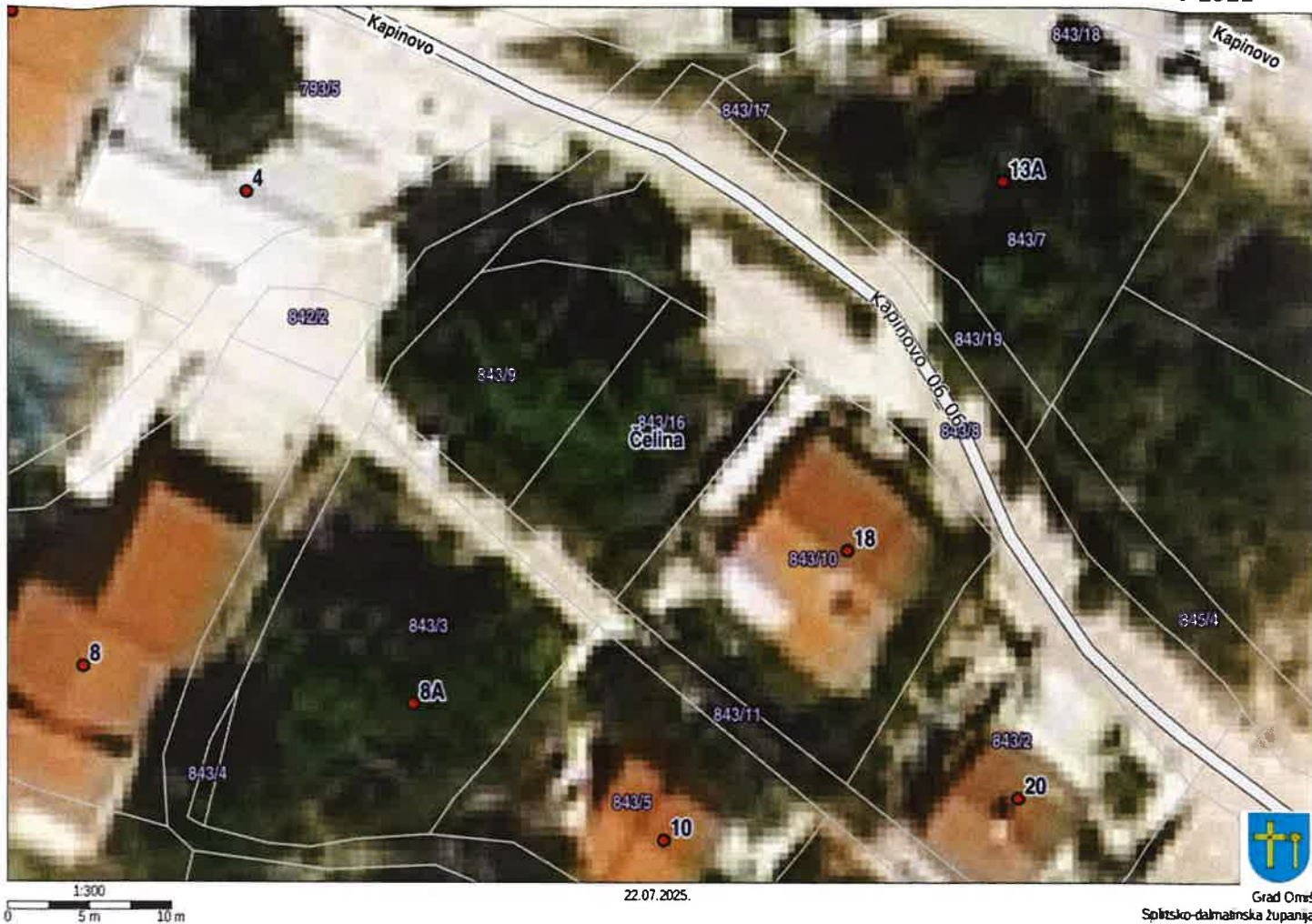



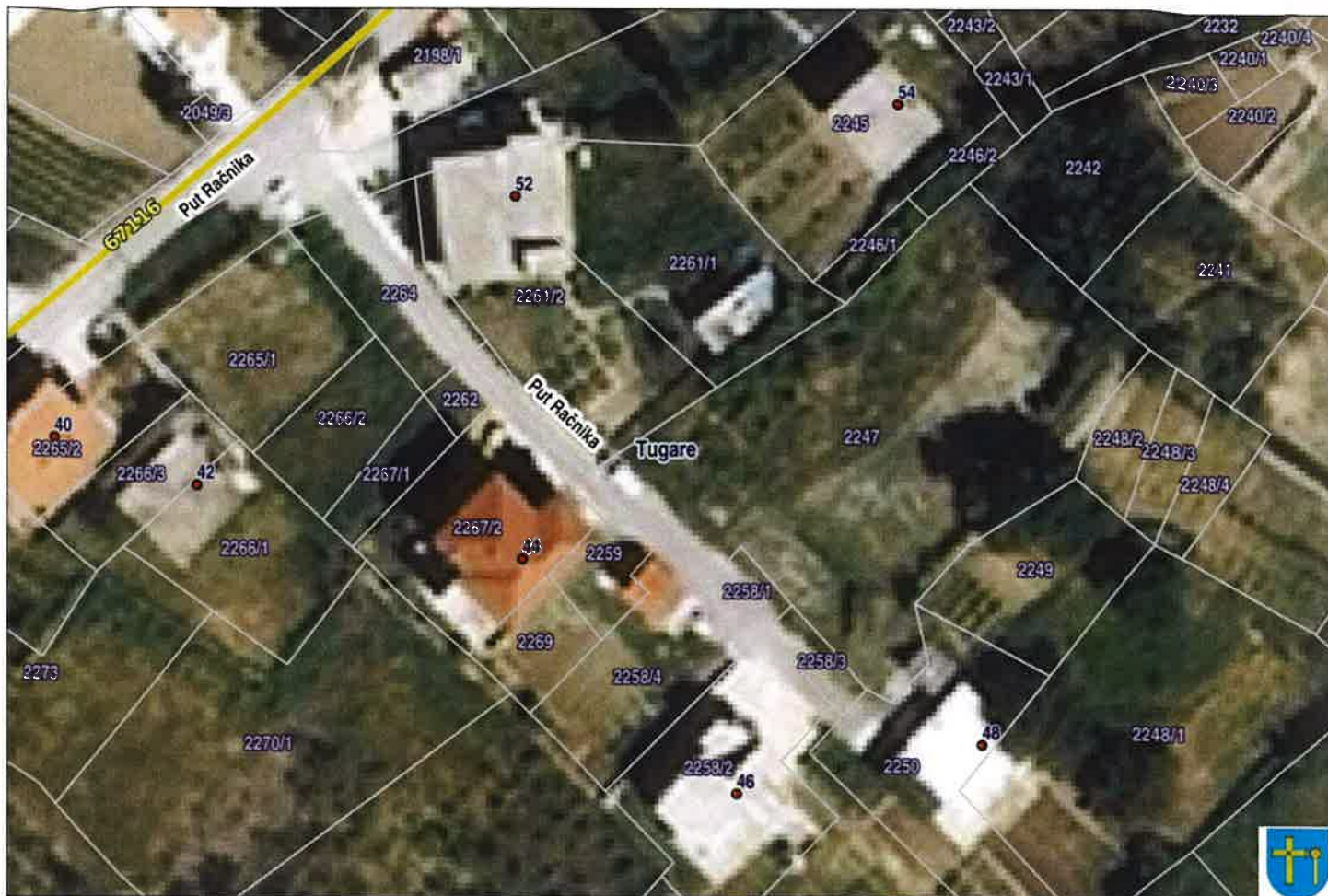
# GRAFIČKI PRILOG 4

 LIK A-B-C-D-E-F-G-H-I-J-K-L-M-N

Mjerilo 1:300







REPUBLIKA HRVATSKA  
SPLITSKO-DALMATINSKA ŽUPANIJA  
GRAD OMIŠ

Upravni odjel za komunalno-stambenu djelatnost,  
uređenje prostora i zaštitu okoliša

Klasa: 340-01/25-01/15  
Urbroj: 2181-7-05-02/3-25-2  
Omiš, 24.3.2025 god.

MJESNI ODBOR  
ČELINA – STANIĆI  
Velika Luka 80, Stanići  
Put starog sela 16, Stanići  
21310 Omiš  
Email: mo.celinastanici@gmail.com

PREDMET: Proglašenje nerazvrstane ceste u Čelini  
- Vaše mišljenje, traži se

Poštovani,

na protokol Grada Omiša stigao je zahtjev za proglašenje dijela k.č. 833,794/1, 842/2, 842/1 i 843/11 k.o. Rogoznica nerazvrstanom cestom u vlasništvu Grada Omiša temeljem zakona o cestama (NN br. 84/11, 22/13, 54/13, 148/13, 92714, 110/19, 144/21, 114/22, 04/23, 133/23).

Ovim putem molimo Naslov da nam se očituje, ukoliko ima saznanja, je li se predmetna cesta koristi za promet vozila po bilo kojoj osnovi i je li pristupačna većem broju korisnika, sukladno čl.131.st.1. Zakona o cestama, čime bi ista stekla status nerazvrstane ceste - javno dobro u općoj uporabi kao neotuđivo vlasništvo Grada Omiša.

U prilogu Vam dostavljamo izvadak iz GIS-a (DOF 25), odnosno grafički prikaz predmetne ceste označen crvenom bojom.

S poštovanjem,

  
PROČELNIK:  
Stipe Žuljević-Mikas, dipl. ing. građ.

REPUBLIKA HRVATSKA  
SPLITSKO-DALMATINSKA ŽUPANIJA  
GRAD OMIŠ

Upravni odjel za komunalno-stambenu djelatnost,  
uređenje prostora i zaštitu okoliša

Klasa: 340-01/25-01/21  
Urbroj: 2181-7-05-02/3-25-2  
Omiš, 25.4.2025 god.

PREDMET: Proглаšenje nerazvrstane ceste u Tugarima  
- Vaše mišljenje, traži se

Poštovani,

na protokol Grada Omiša stigao je zahtjev za proglašenje dijela k.č. 7521, 2264, 2262, 2261/2, 2247, 2258/1, 2258/3, 2258/2 k.o. Tugare nerazvrstanom cestom u vlasništvu Grada Omiša temeljem zakona o cestama (NN br. 84/11, 22/13, 54/13, 148/13, 92714, 110/19, 144/21, 114/22, 04/23, 133/23).

Ovim putem molimo Naslov da nam se očituje, ukoliko ima saznanja, je li se predmetna cesta koristi za promet vozila po bilo kojoj osnovi i je li pristupačna većem broju korisnika, sukladno čl.131.st.1. Zakona o cestama, čime bi ista stekla status nerazvrstane ceste - javno dobro u općoj uporabi kao neotuđivo vlasništvo Grada Omiša. Navedena nerazvrstana cesta vidljiva je na digitalnom ortofoto snimku iz 2011 godine kada je donesen zakon o nerazvrstanim cestama, te je uz pomoć Grada Omiša bila uređena i asfaltirana.

U prilogu Vam dostavljamo izvadak iz GIS-a (DOF 25), odnosno grafički prikaz predmetne ceste označen crvenom bojom te DOF iz 2011 godine.

S poštovanjem ,

PROČELNIK:  
Stipe Žuljević Mikas, dipl. ing. Grad.



## ZAPISNIK

Sastavljen dana 29.05.2025 u predmetu utvrđivanja činjeničnog stanja u postupku izdavanja potvrde glavnog projekta za gradnju zgrade stambene namjene na kat.čest. 2046 k.o. Omiš investitora Marijana Brnić, Terezija Laškarin, Ana Perkušić, Ljiljana Perkušić

### NAZOČNI:

Grad Omiš:

Kristina Jajić Vukasović

Mario Berković

Stranka:

Nije prisutna

Započeto u 9.15.sati

Očevidom na licu mjesta utvrđeno je slijedeće:

postupajući po ponovljenom pozivu Splitsko-dalmatinske županije, Upravnog odjela za graditeljstvo i prostorno uređenje, Ispostava Omiš u postupka izdavanje potvrde glavnog projekta za građenje zgrade stambene namjene s 24 stambene jedinice na kat.čest. 2046 k.o. Omiš izlaskom na teren je utvrđeno da dio proglašene nerazvrstane ceste oznake 03\_16 (Odluka o nerazvrstanim cestama Grada Omiša ("Službeni glasnik Grada Omiša" br. 11/23)) postoji u naravi, međutim dio proglašene nerazvrstane ceste u naravi (na terenu) ne postoji odnosno ne egzistira kolni put već kao zapuštena, zatravljena površina sa grmovima i stablima.



PREDMETNA  
LOKACIJA  
(KAT.ČEST.  
2046  
K.O.OMIŠ)

DIO  
PROGLAŠENE  
NERAZVRSTANE  
CESTE KOJA U  
NARAVI NE  
POSTOJI

DIO  
PROGLAŠENE  
NERAZVRSTANE  
CESTE KOJA U  
NARAVI  
POSTOJI

DIO PROGLAŠENE NERAZVRSTANE CESTE KOJA U NARAVI NE POSTOJI

- 1) SLIKANO S POČETKA DIJELA NERAZVRSTANE CESTE KOJA U NARAVI NE POSTOJI  
(uz oleandar je trasa ucrtane nerazvrstane ceste)





- 2) SLIKANO S KRAJA DIJELA NERAZVRSTANE CESTE KOJA U NARAVI NE POSTOJI  
(Između ovih stabala je trasa ucrtane nerazvrstane ceste)



Iz iznesenog je razvidno da ne postoji mogućnost prolaska vozila gradske komunalne tvrtke za pražnjenje komunalnog i ostalog otpada na predmetnom lokalitetu

Dovršeno: 10.30 h

Grad Omiš:

Kristina Jajić Vukasović 

Mario Berković 